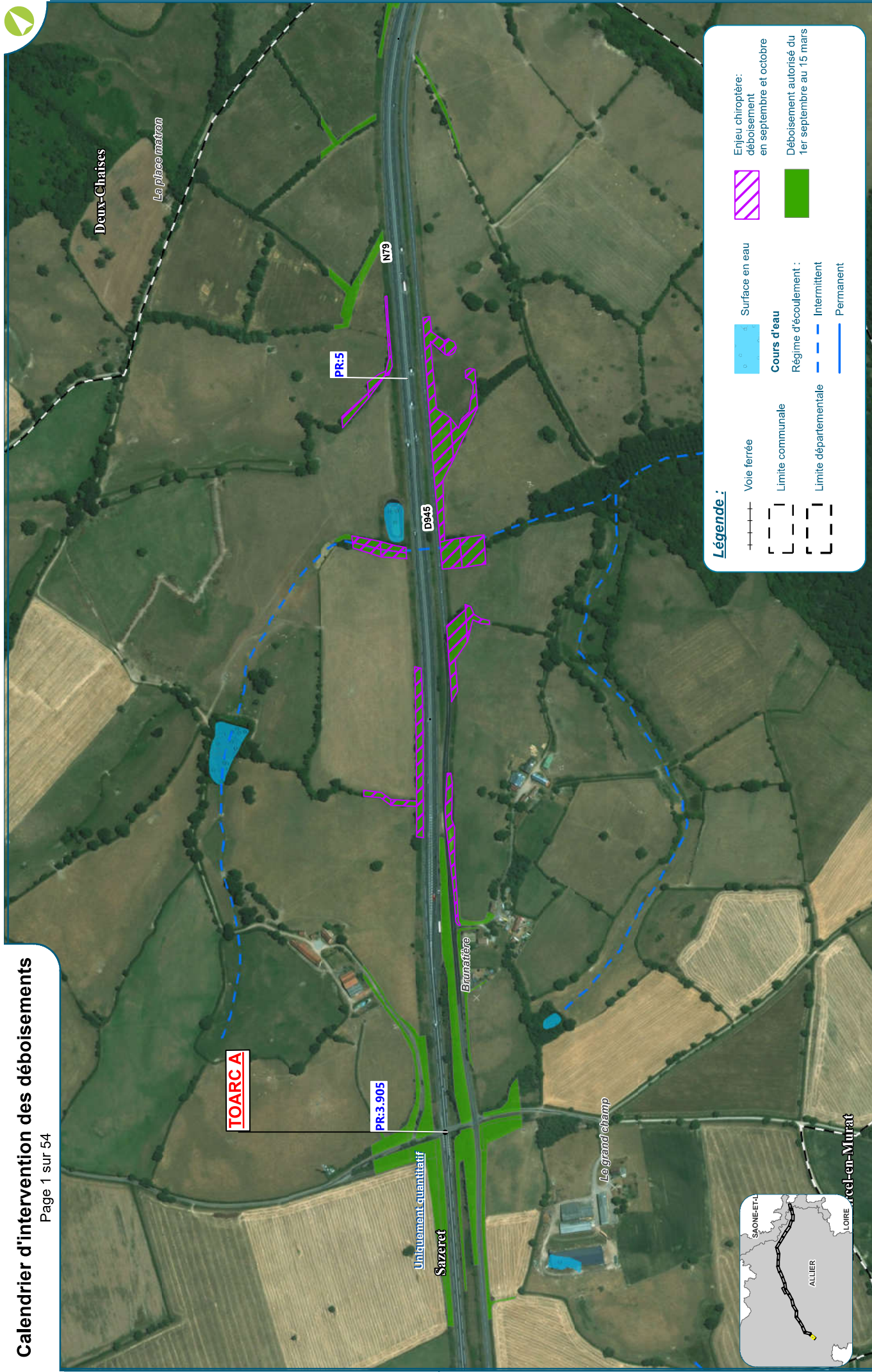


Calendrier d'intervention des déboisements

Page 1 sur 54



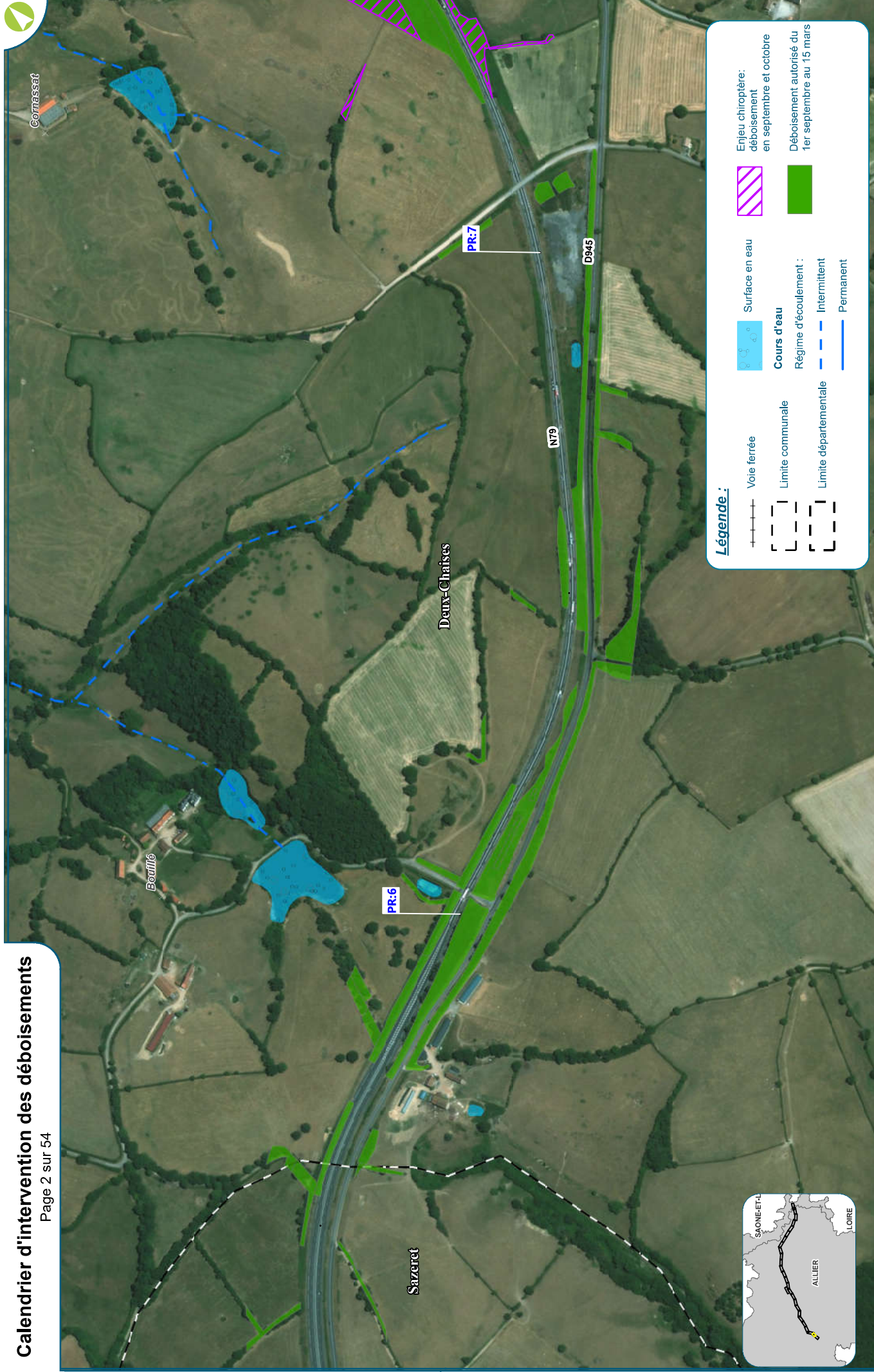
EXPLOITABLE À L'ÉCHELLE 1 / 5 000 ÈME

MISE À 2X2 VOIES DE LA RN 79 (RCEA) ENTRE SAZERET ET DIGOIN



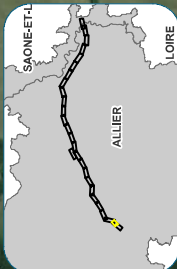
Date : 12/08/2020
Réalisation : Egis environnement
Fond de plan : World Imagery ESRI

Echelle 1/5 000ème : Format A3



Légende :

- +---+---+ Voie ferrée
- +---+---+ Limite communale
- +---+---+ Limite départementale
- +---+---+ Surface en eau
- +---+---+ Cours d'eau
- +---+---+ Régime d'écoulement :
 - +---+---+ Intermittent
 - +---+---+ Permanent
- +---+---+ Enjeu chiroptère: déboisement en septembre et octobre
- +---+---+ Déboisement autorisé du 1er septembre au 15 mars



EXPLOITABLE À L'ÉCHELLE 1 / 5 000 ÈME

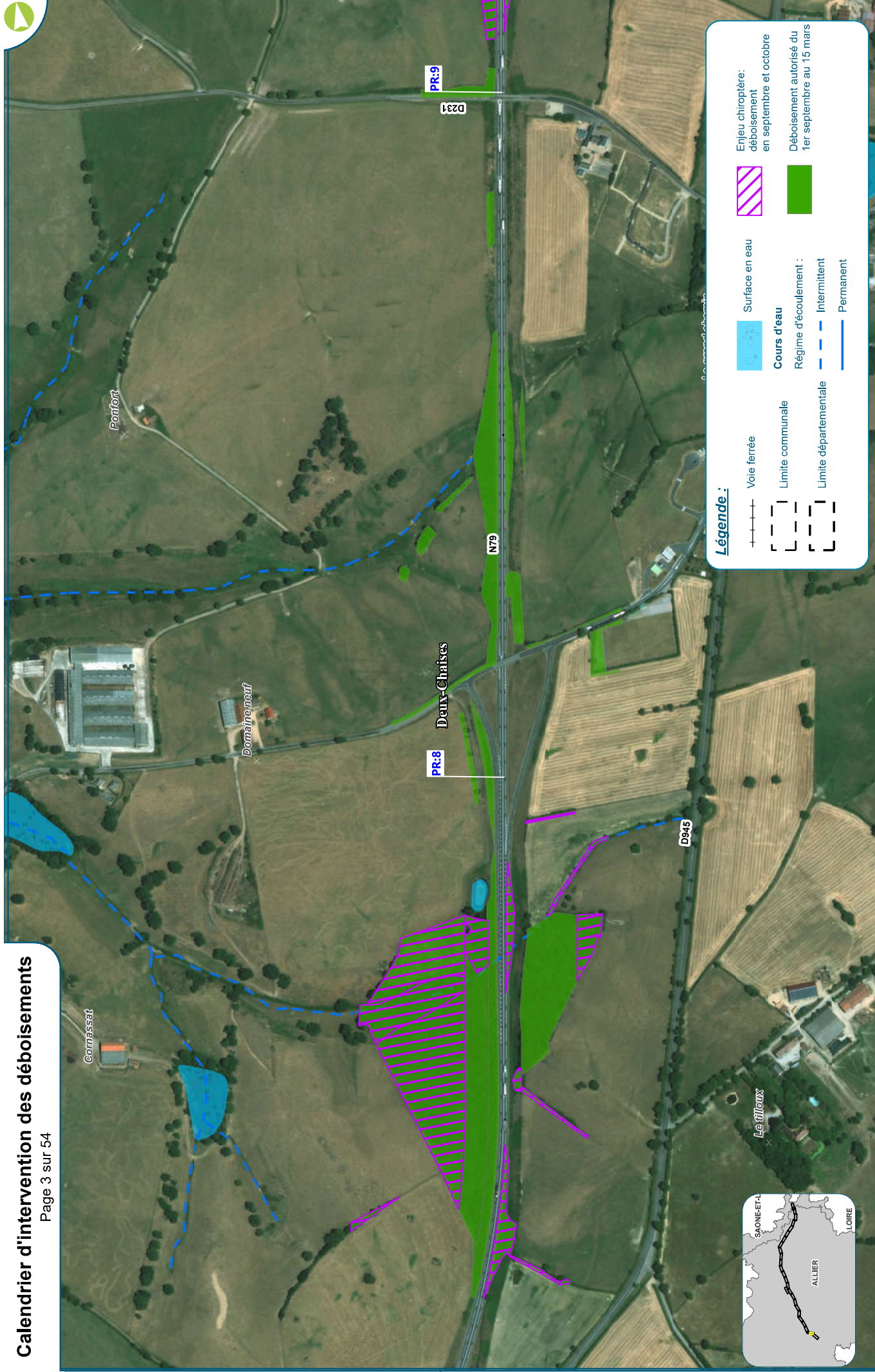
0 100 200 400 m

Date : 12/08/2020
 Réalisation : Egis environnement
 Fond de plan : World Imagery ESRI

Echelle 1/5 000ème : Format A3

MISE À 2X2 VOIES DE LA RN 79 (RCEA) ENTRE SAZERET ET DIGOIN





Légende :

- +---+---+ Voie ferrée
- +---+---+ Limite communale
- +---+---+ Limite départementale
- Surface en eau
- Cours d'eau
- Régime d'écoulement :
 - Intermittent
 - Permanent
- Enjeu chiroptère: déboisement en septembre et octobre
- Déboisement autorisé du 1er septembre au 15 mars



EXPLOITABLE À L'ÉCHELLE 1 / 5 000 ÈME

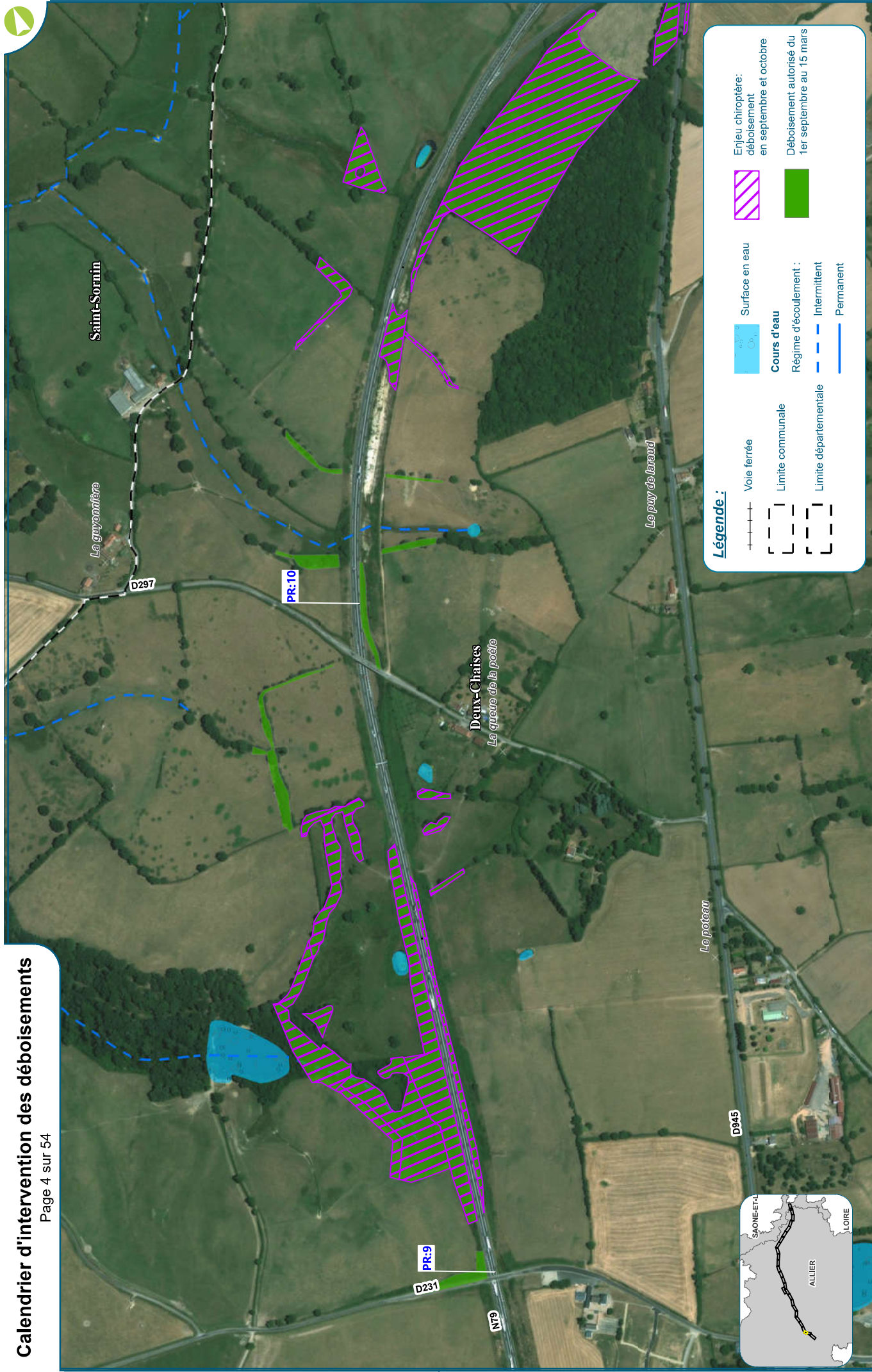
0 100 200 400 m

Echelle 1/5 000ème : Format A3

MISE À 2X2 VOIES DE LA RN 79 (RCEA) ENTRE SAZERET ET DIGOIN

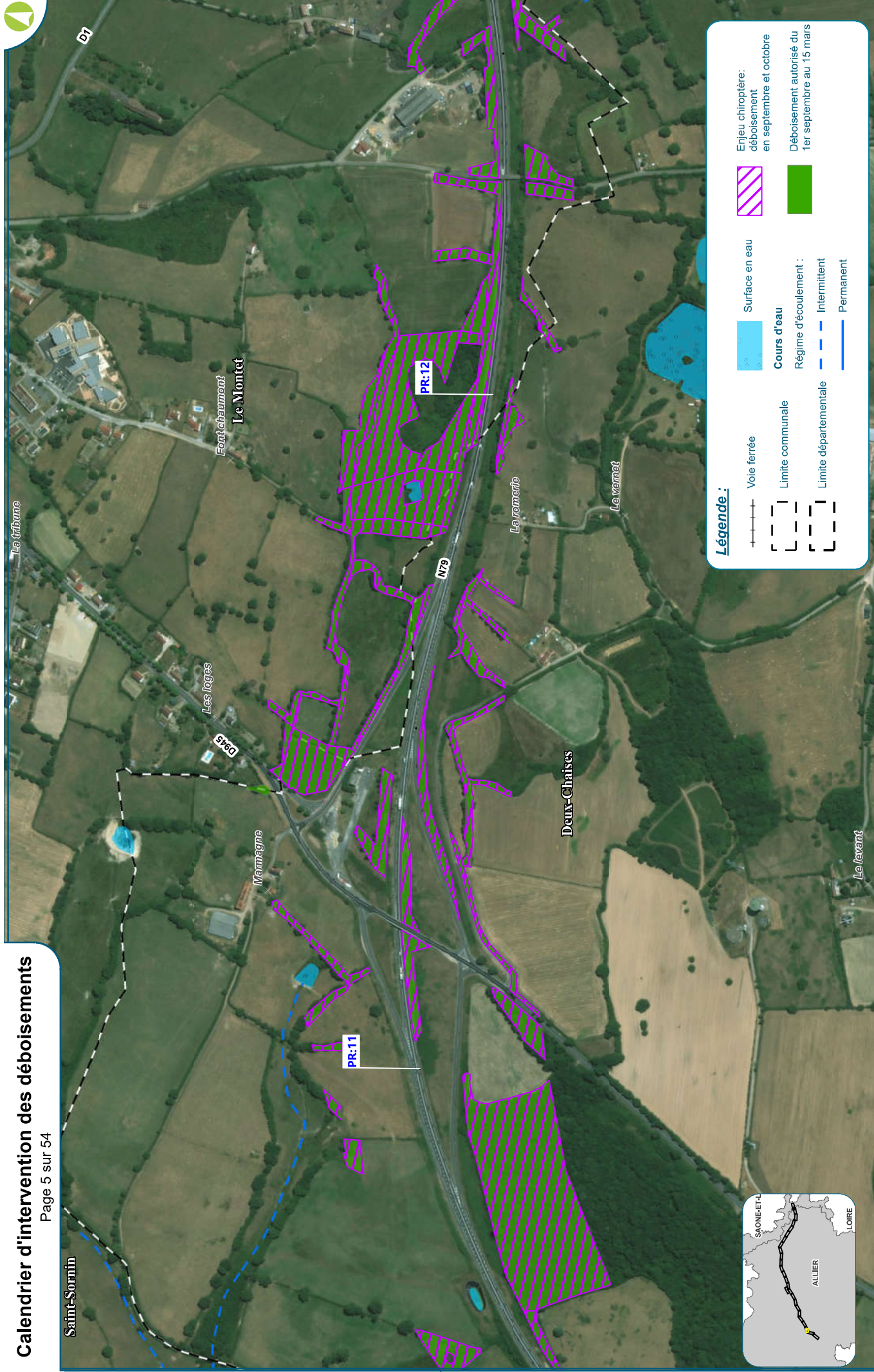
Calendrier d'intervention des déboisements

Page 4 sur 54



Légende :

- Voie ferrée
- Limite communale
- Limite départementale
- Surface en eau
- Cours d'eau
- Régime d'écoulement :
 - Intermittent
 - Permanent
- Enjeu chiroptère: déboisement en septembre et octobre
- Déboisement autorisé du 1er septembre au 15 mars



Légende :

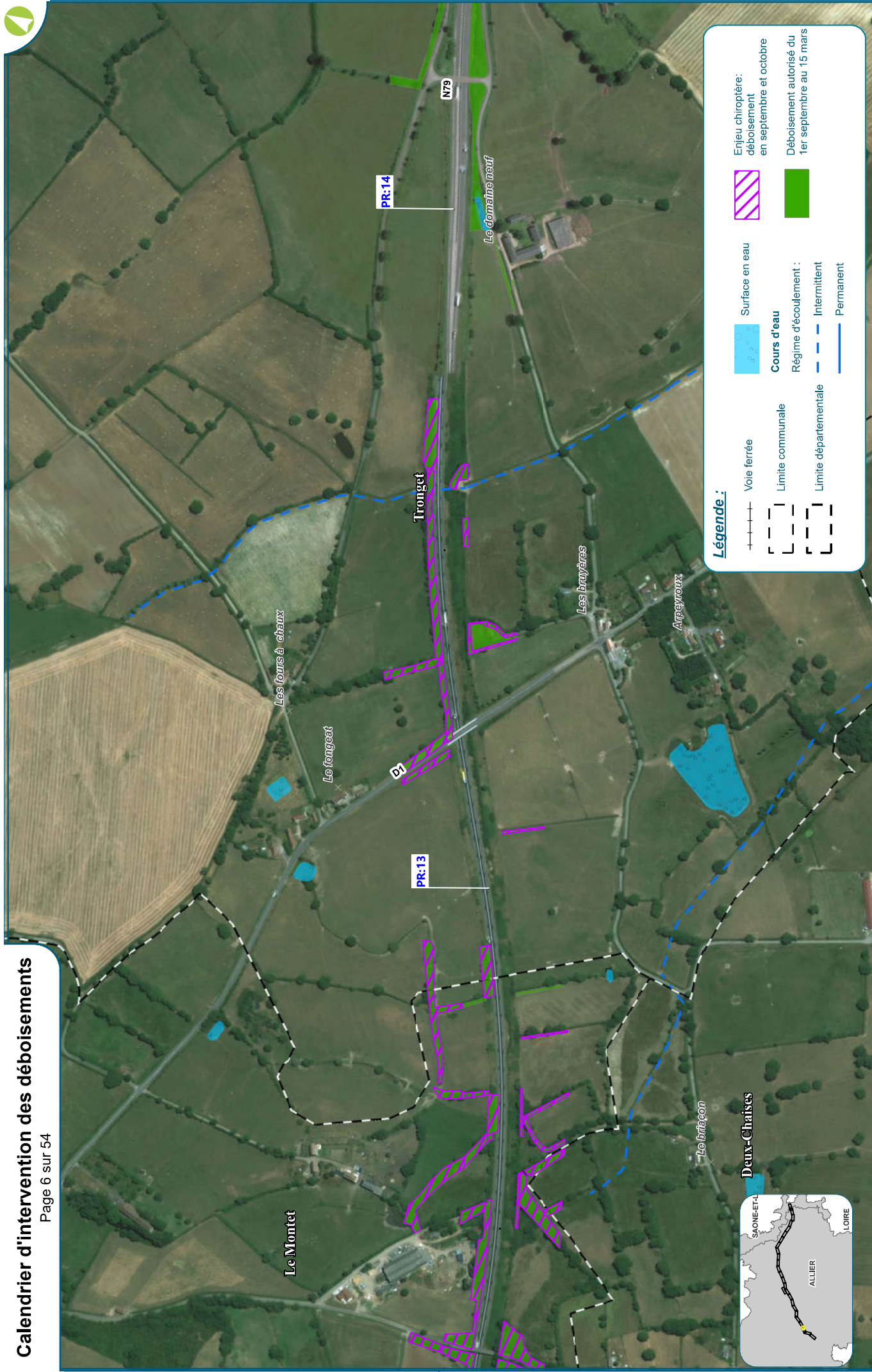
- Enjeu chiroptère: déboisement en septembre et octobre
- Surface en eau
- Voie ferrée
- Déboisement autorisé du 1er septembre au 15 mars
- Cours d'eau
- Limite communale
- Limite départementale
- Régime d'écoulement : Intermittent
- Permanent

EXPLOITABLE À L'ÉCHELLE 1 / 5 000 ÈME

0 100 200 400 m

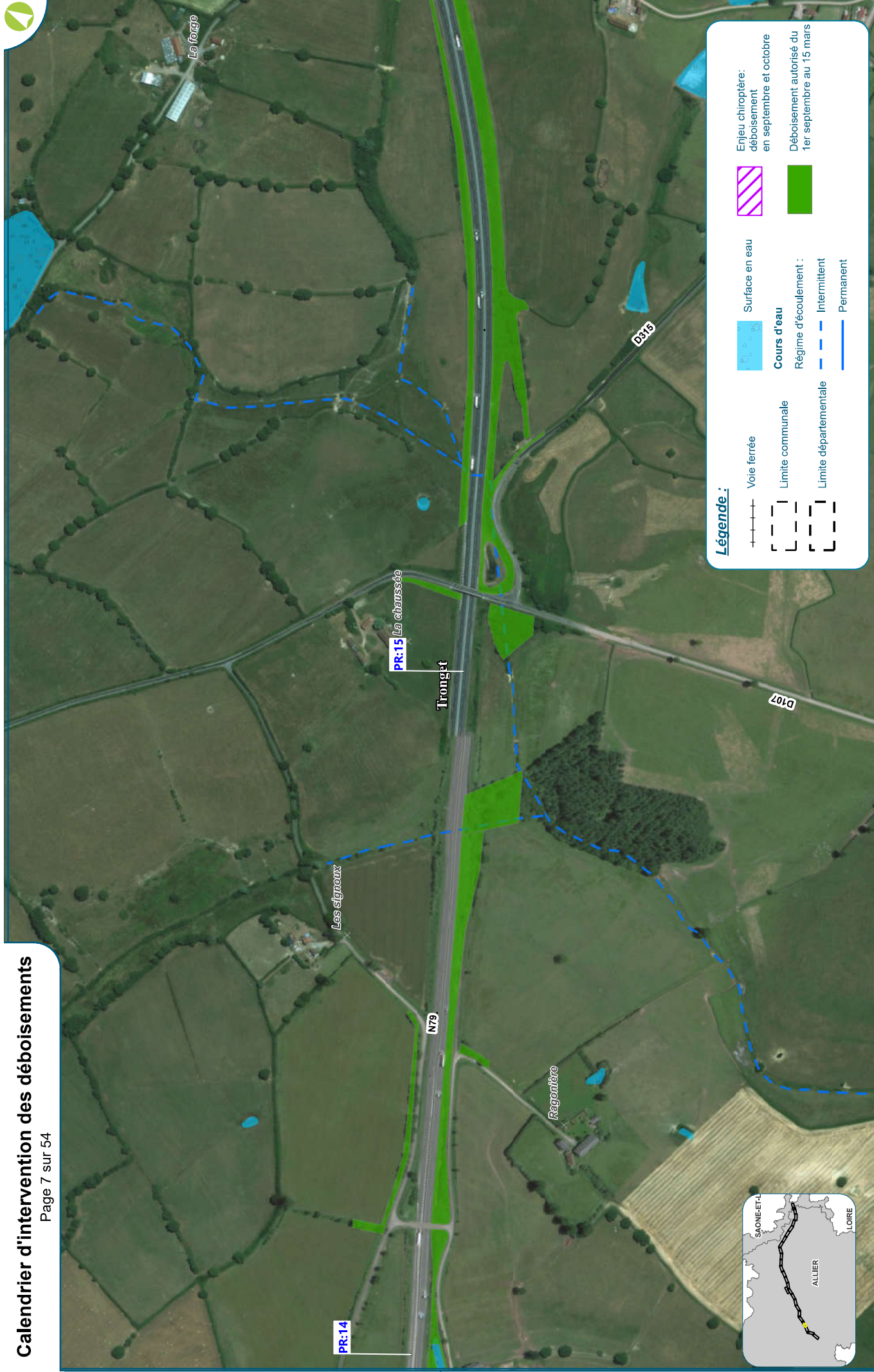
Echelle 1/5 000ème : Format A3

Date : 12/08/2020
 Réalisation : Egis environnement
 Fond de plan : World Imagery ESRI



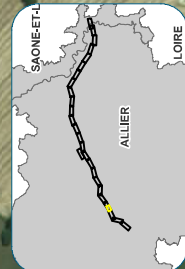
Légende :

- Voie ferrée
- Limite communale
- Limite départementale
- Surface en eau
- Cours d'eau
- Régime d'écoulement :
 - Intermittent
 - Permanent
- Enjeu chiroptère: déboisement en septembre et octobre
- Déboisement autorisé du 1er septembre au 15 mars



Légende :

| | | | | | |
|--|-----------------------|--|------------------------------------|--|---|
| | Voie ferrée | | Surface en eau | | Enjeu chiroptère: déboisement en septembre et octobre |
| | Limite communale | | Cours d'eau | | Déboisement autorisé du 1er septembre au 15 mars |
| | Limite départementale | | Régime d'écoulement : Intermittent | | |
| | | | Régime d'écoulement : Permanent | | |



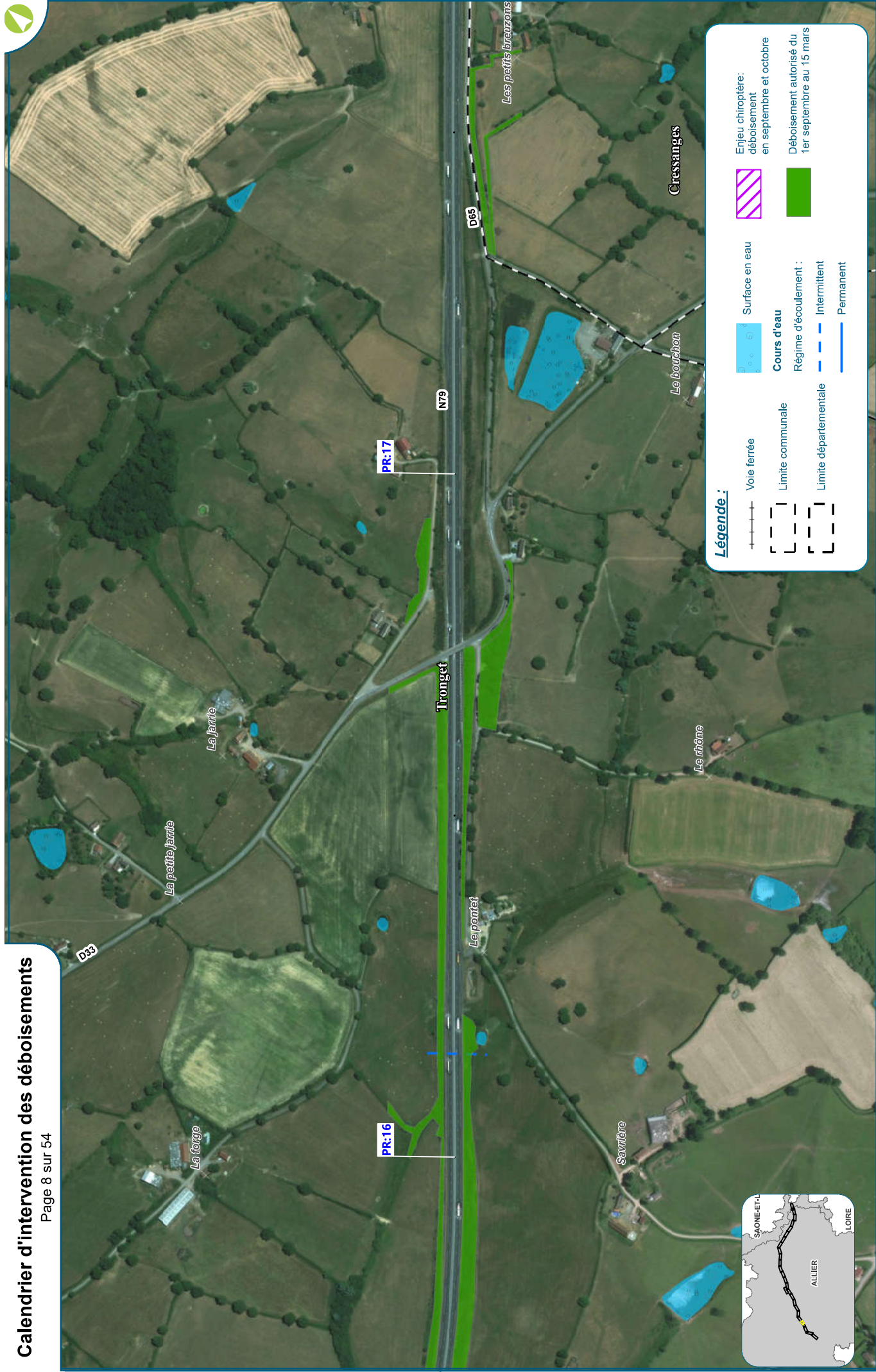
EXPLOITABLE À L'ÉCHELLE 1 / 5 000 ÉME

0 100 200 400 m

Date : 12/08/2020
 Réalisation : Egis environnement
 Fond de plan : World Imagery ESRI
 Echelle 1/5 000ème : Format A3



MISE À 2X2 VOIES DE LA RN 79 (RCEA) ENTRE SAZERET ET DIGOIN



Légende :

- Voie ferrée
- Limite communale
- Limite départementale
- Surface en eau
- Cours d'eau
- Régime d'écoulement :
 - Intermittent
 - Permanent
- Enjeu chiroptère: déboisement en septembre et octobre
- Déboisement autorisé du 1er septembre au 15 mars



EXPLOITABLE À L'ÉCHELLE 1 / 5 000 ÈME

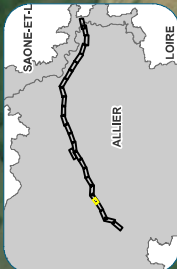
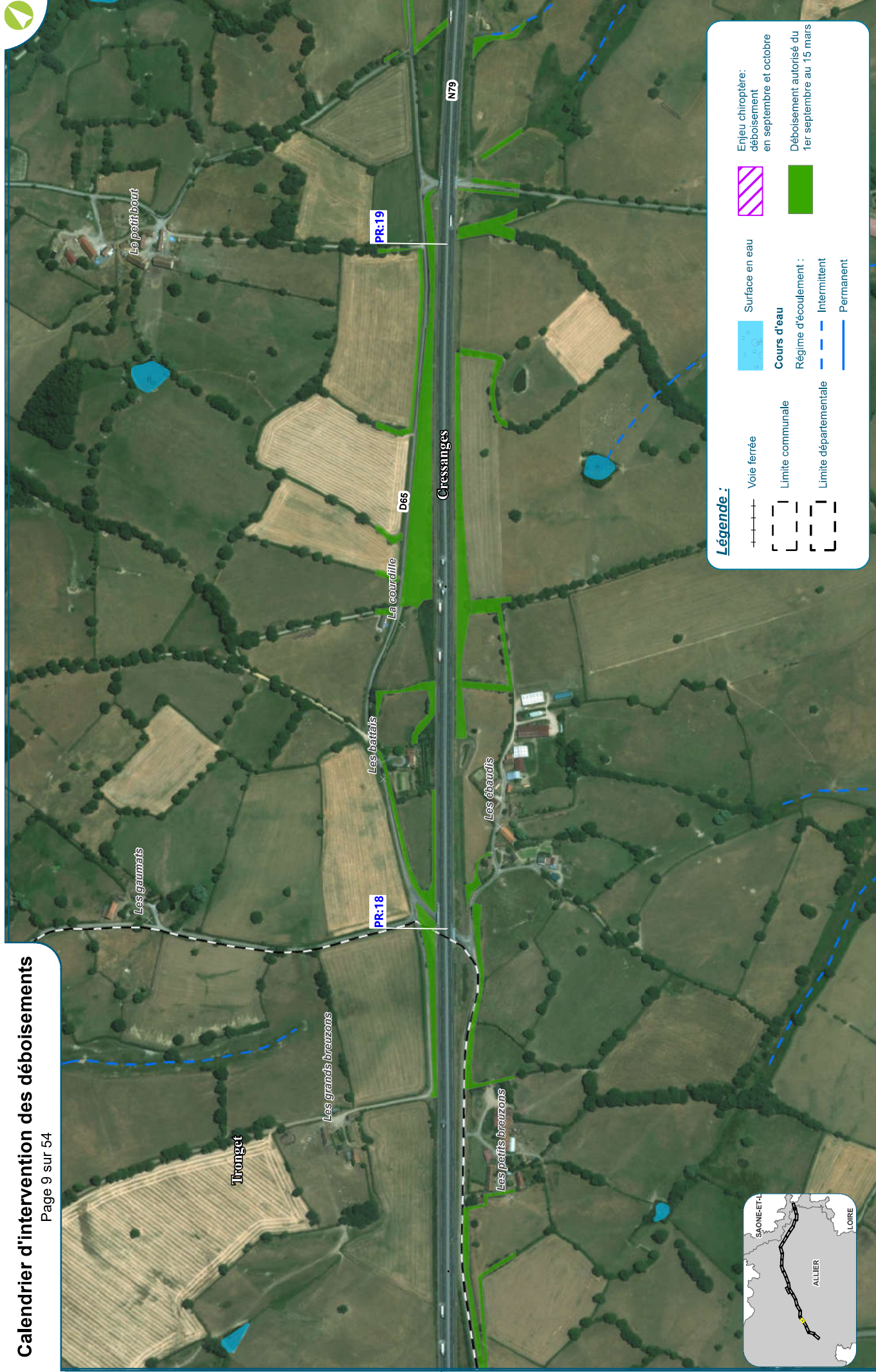
0 100 200 400 m

Echelle 1/5 000ème : Format A3

MISE À 2X2 VOIES DE LA RN 79 (RCEA) ENTRE SAZERET ET DIGOIN

Calendrier d'intervention des déboisements

Page 9 sur 54



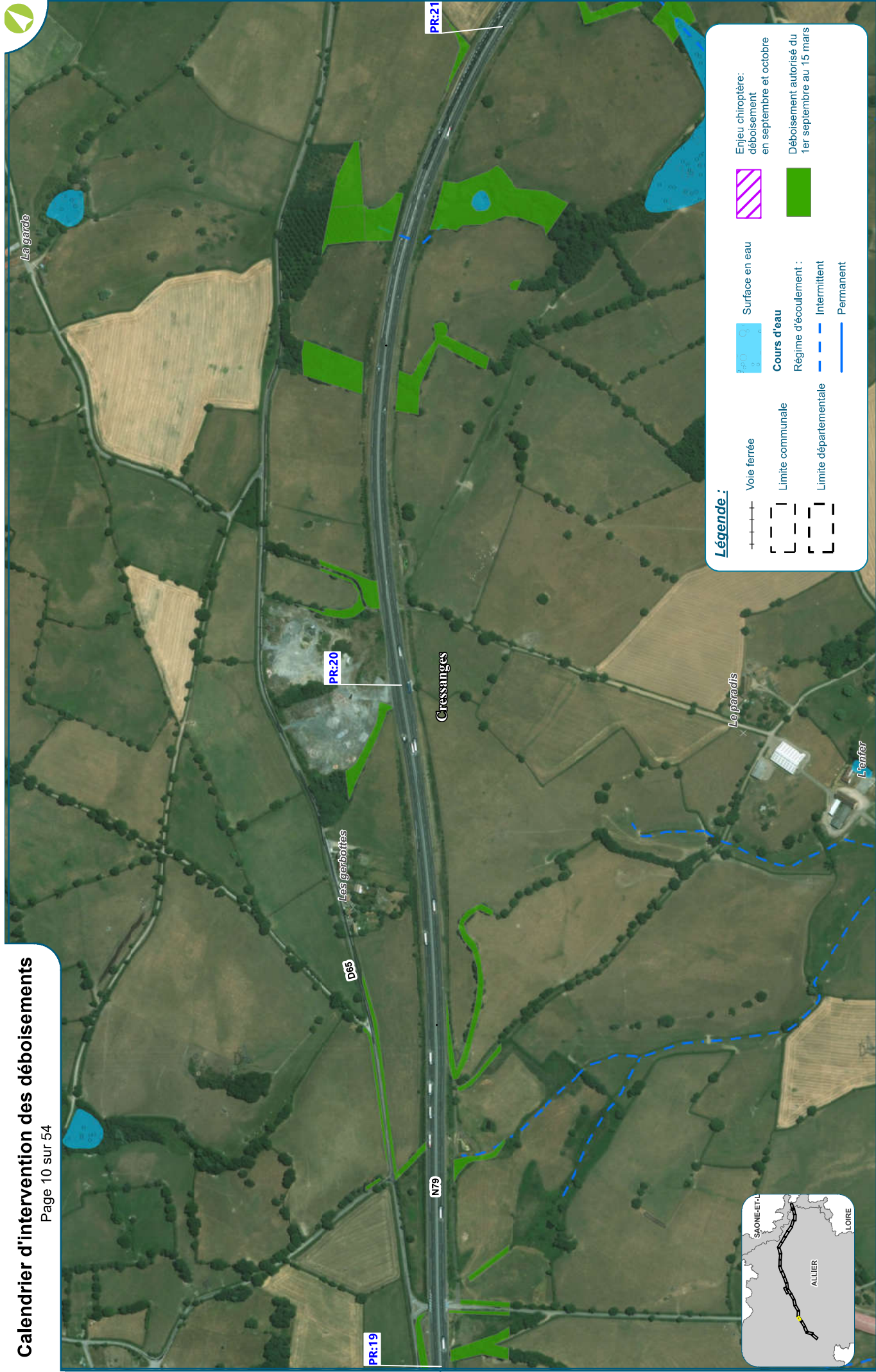
EXPLOITABLE À L'ÉCHELLE 1 / 5 000 ÈME



MISE À 2X2 VOIES DE LA RN 79 (RCEA) ENTRE SAZERET ET DIGOIN



Date : 12/08/2020
Réalisation : Egis environnement
Fond de plan : World Imagery ESRI

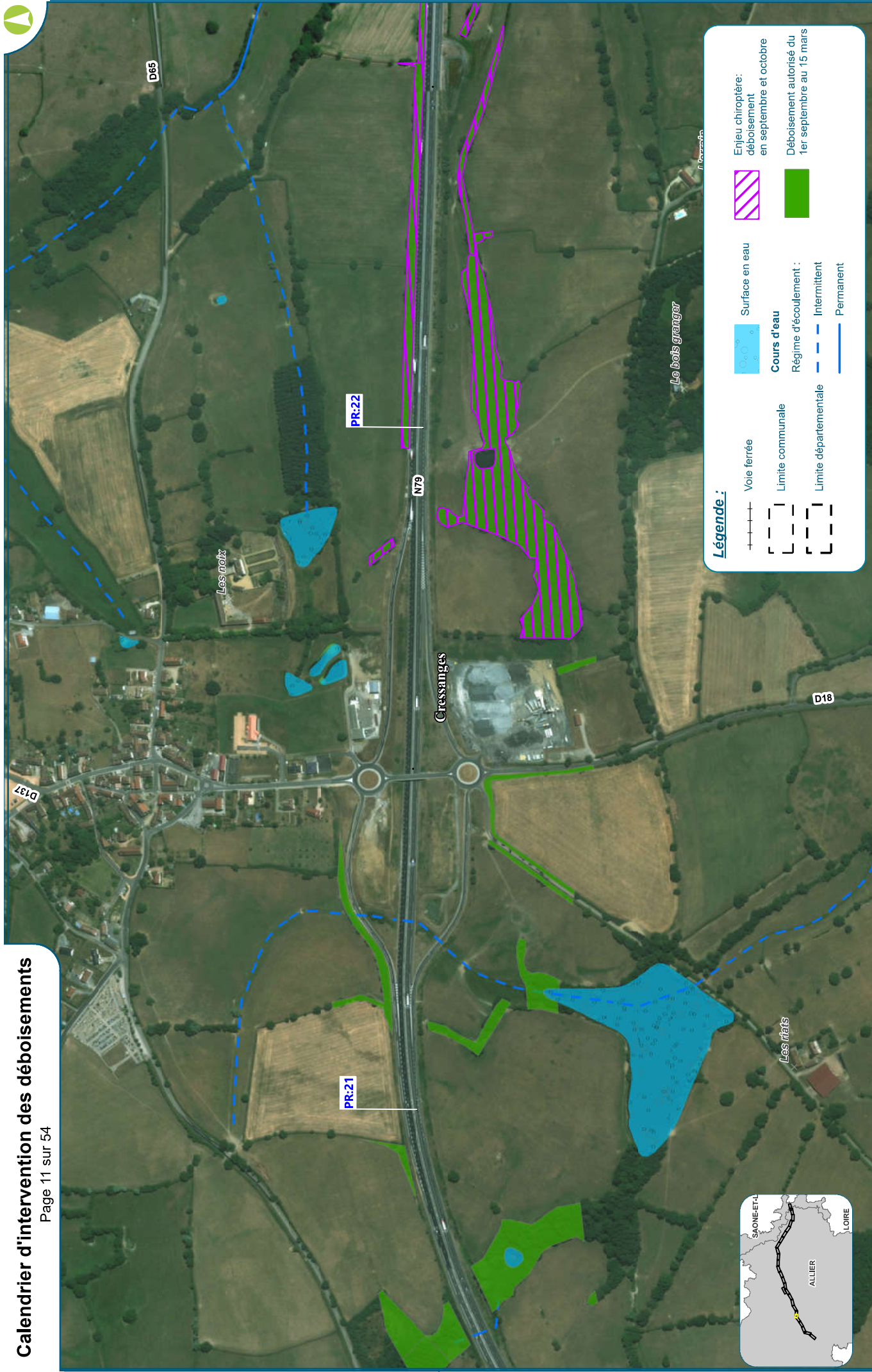


MISE À 2X2 VOIES DE LA RN 79 (RCEA) ENTRE SAZERET ET DIGOIN

EXPLOITABLE À L'ÉCHELLE 1 / 5 000 ÈME

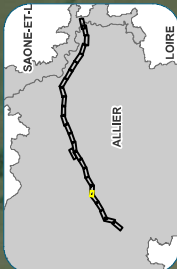
Date : 12/08/2020
 Réalisation : Egis environnement
 Fond de plan : World Imagery ESRI





Légende :

- Voie ferrée
- Limite communale
- Limite départementale
- Surface en eau
- Cours d'eau
- Régime d'écoulement :
 - Intermittent
 - Permanent
- Enjeu chiroptère: déboisement en septembre et octobre
- Déboisement autorisé du 1er septembre au 15 mars

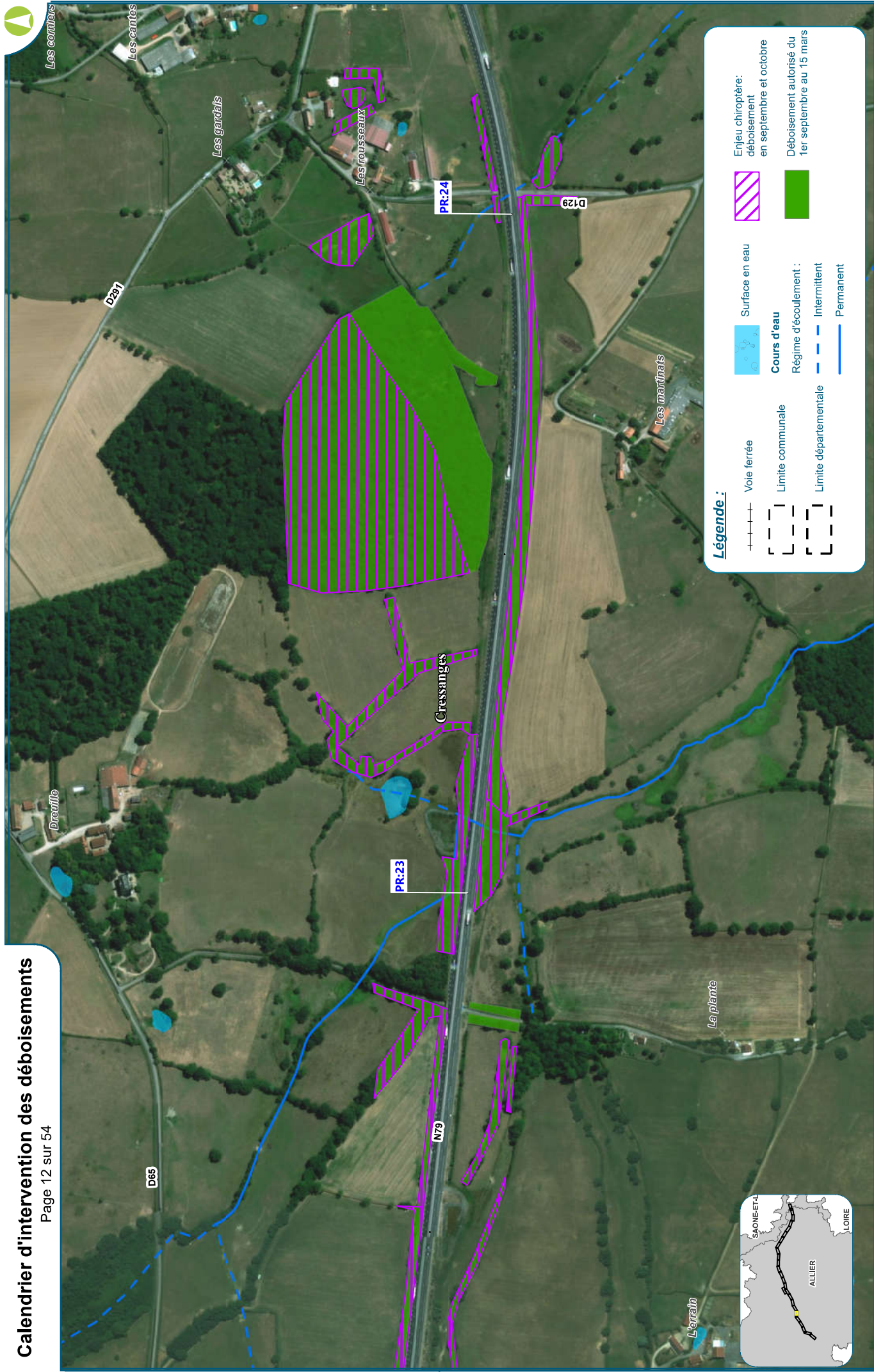


EXPLOITABLE À L'ÉCHELLE 1 / 5 000 ÉME

0 100 200 400 m

Echelle 1/5 000ème : Format A3

MISE À 2X2 VOIES DE LA RN 79 (RCEA) ENTRE SAZERET ET DIGOIN



EXPLOITABLE À L'ÉCHELLE 1 / 5 000 ÈME



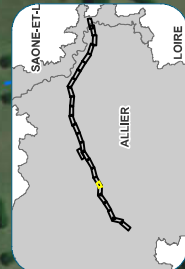
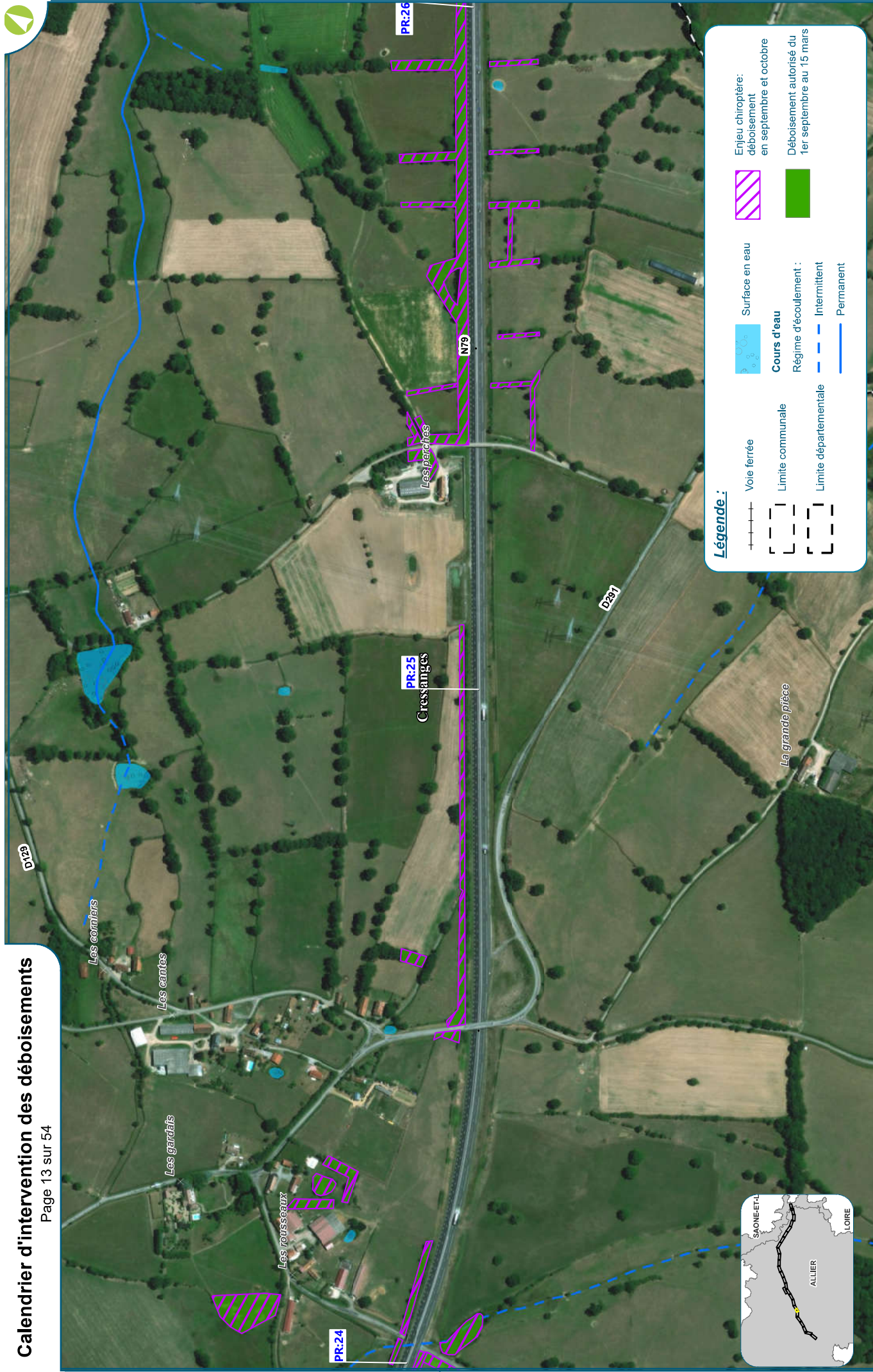
Date : 12/08/2020
 Réalisation : Egis environnement
 Fond de plan : World Imagery ESRI

MISE À 2X2 VOIES DE LA RN 79 (RCEA) ENTRE SAZERET ET DIGOIN



Calendrier d'intervention des déboisements

Page 13 sur 54

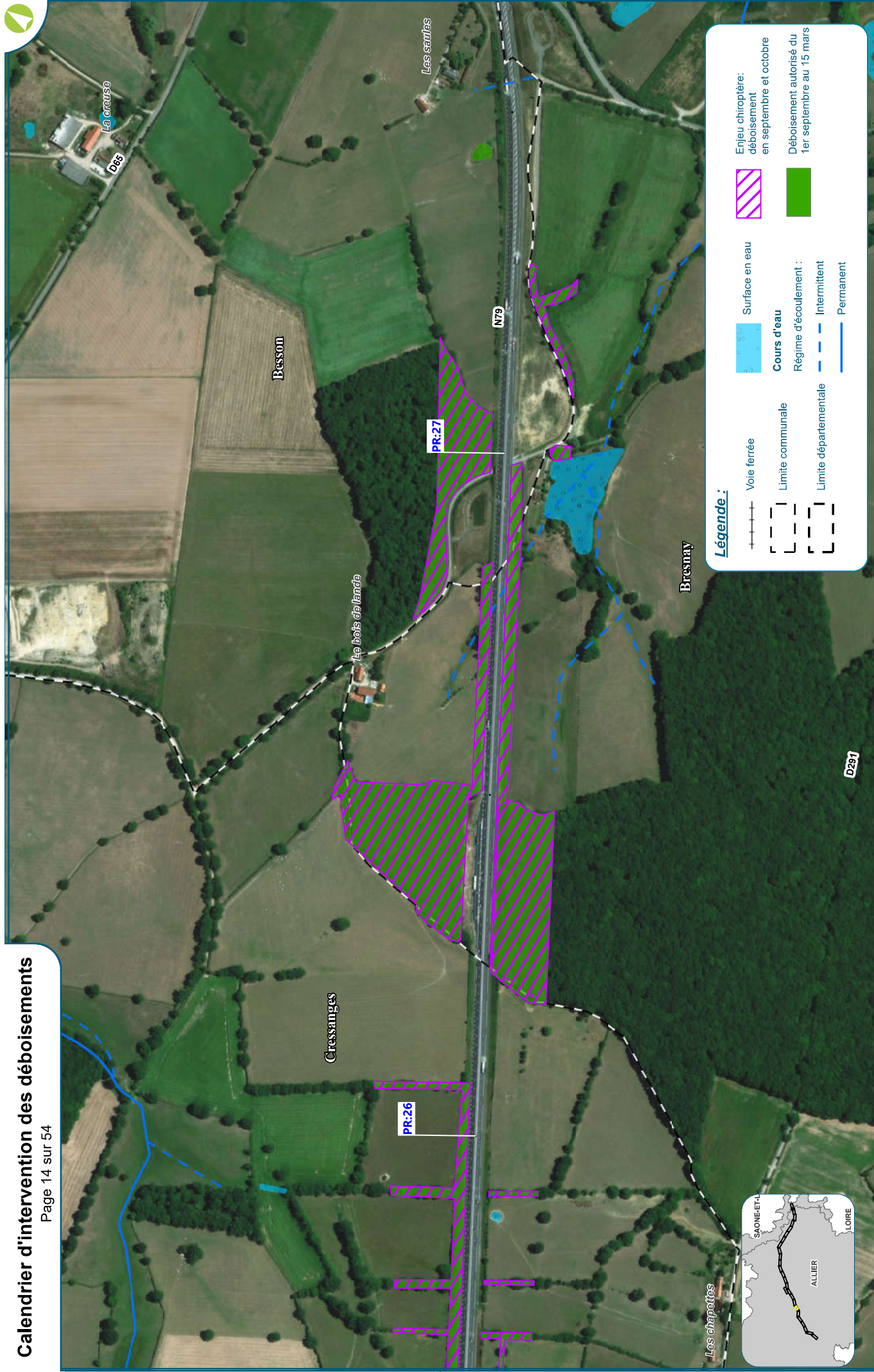


Légende :

- Voie ferrée
- Limite communale
- Limite départementale
- Surface en eau
- Cours d'eau
- Régime d'écoulement :
 - Intermittent
 - Permanent
- Enjeu chiroptère: déboisement en septembre et octobre
- Déboisement autorisé du 1er septembre au 15 mars

Calendrier d'intervention des déboisements

Page 14 sur 54



EXPLOITABLE À L'ÉCHELLE 1 / 5 000 ÉME

MISE À 2X2 VOIES DE LA RN 79 (RCEA) ENTRE SAZERET ET DIGOIN

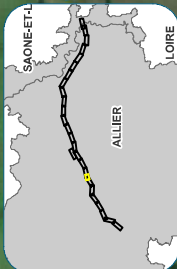
Calendrier d'intervention des déboisements

Page 15 sur 54



Légende :

- Voie ferrée: [Symbol: + + + +]
- Limite communale: [Symbol: - - - -]
- Limite départementale: [Symbol: - - - -]
- Surface en eau: [Symbol: Blue square]
- Cours d'eau: [Symbol: Blue line]
- Régime d'écoulement:
 - Intermittent: [Symbol: Dashed blue line]
 - Permanent: [Symbol: Solid blue line]
- Enjeu chiroptère: déboisement en septembre et octobre: [Symbol: Purple hatched square]
- Déboisement autorisé du 1er septembre au 15 mars 2016: [Symbol: Green square]



EXPLOITABLE À L'ÉCHELLE 1 / 5 000 ÈME

0 100 200 400 m

Echelle 1/5 000ème : Format A3

MISE À 2X2 VOIES DE LA RN 79 (RCEA) ENTRE SAZERET ET DIGOIN



Date : 12/08/2020
 Réalisation : Egis environnement
 Fond de plan : World Imagery ESRI

Calendrier d'intervention des déboisements

Page 16 sur 54



Légende :

- Voie ferrée
- Limite communale
- Limite départementale
- Surface en eau
- Cours d'eau
- Régime d'écoulement :
 - Intermittent
 - Permanent
- Enjeu chiroptère: déboisement en septembre et octobre
- Déboisement autorisé du 1er septembre au 15 mars



EXPLOITABLE À L'ÉCHELLE 1 / 5 000 ÈME

0 100 200 400 m

Echelle 1/5 000ème : Format A3

MISE À 2X2 VOIES DE LA RN 79 (RCEA) ENTRE SAZERET ET DIGOIN



Date : 12/08/2020
 Réalisation : Egis environnement
 Fond de plan : World Imagery ESRI

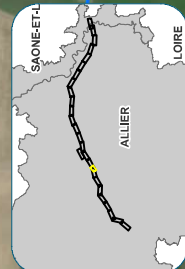
Calendrier d'intervention des déboisements

Page 17 sur 54



Légende :

- Voie ferrée
- Limite communale
- Limite départementale
- Surface en eau
- Cours d'eau
- Régime d'écoulement :**
- Intermittent
- Permanent
- Enjeu chiroptère: déboisement en septembre et octobre
- Déboisement autorisé du 1er septembre au 15 mars



EXPLOITABLE À L'ÉCHELLE 1 / 5 000 ÈME

0 100 200 400 m

Echelle 1/5 000ème : Format A3

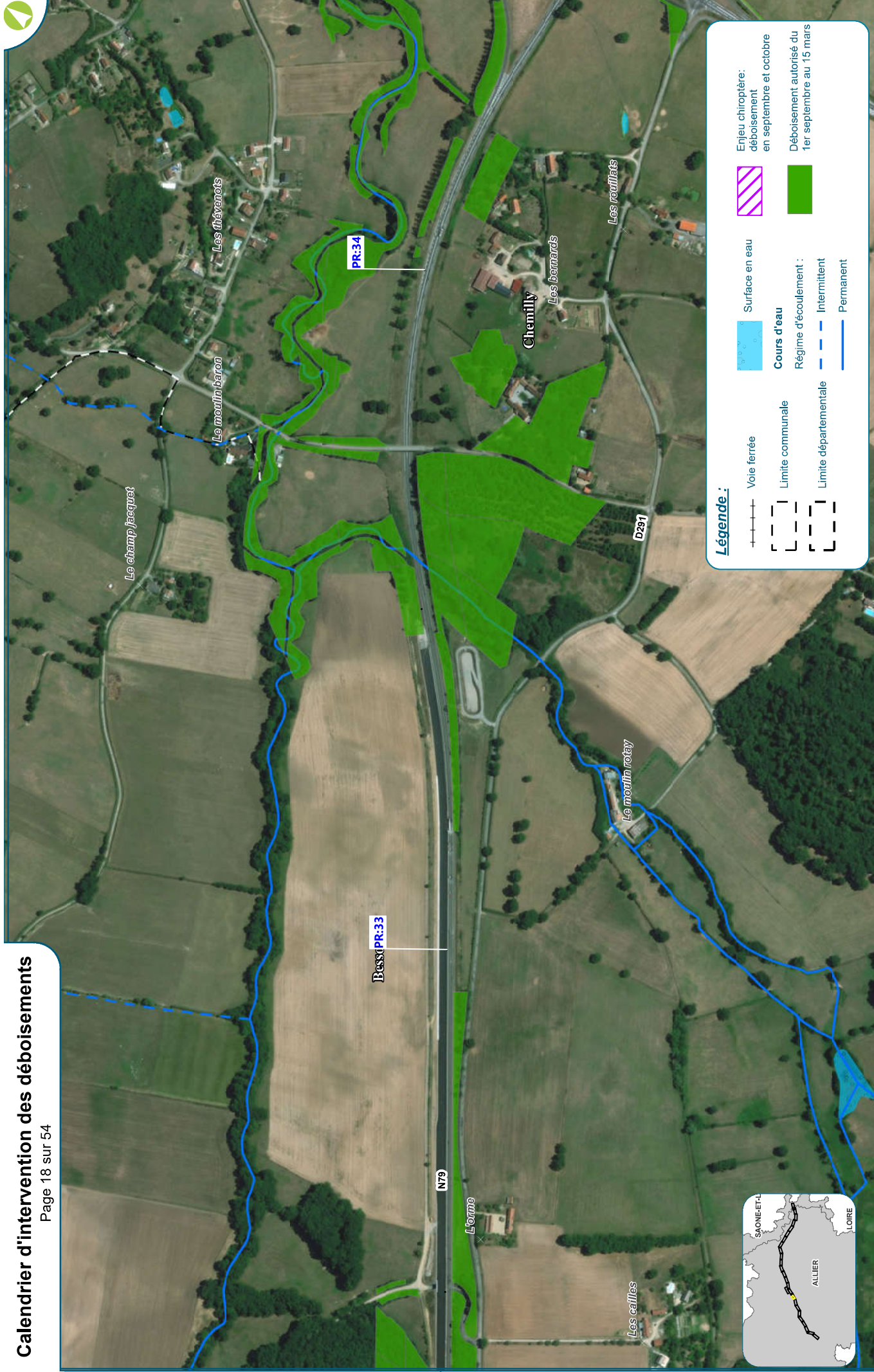
MISE À 2X2 VOIES DE LA RN 79 (RCEA) ENTRE SAZERET ET DIGOIN



Date : 12/08/2020
 Réalisation : Egis environnement
 Fond de plan : World Imagery ESRI

Calendrier d'intervention des déboisements

Page 18 sur 54

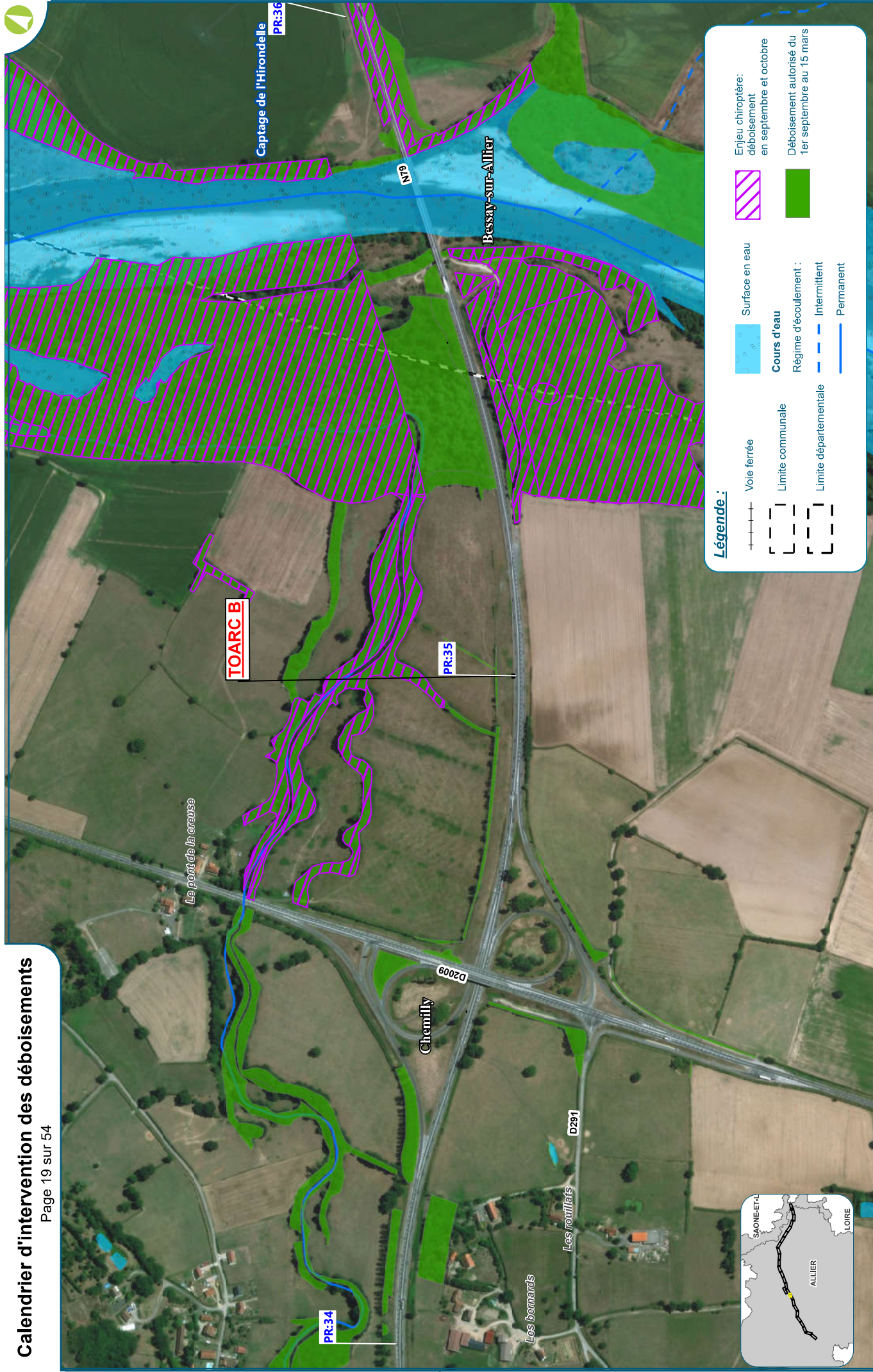


Légende :

| | | | |
|--|-----------------------|--|------------------------------------|
| | Voie ferrée | | Surface en eau |
| | Limite communale | | Cours d'eau |
| | Limite départementale | | Régime d'écoulement : Intermittent |
| | | | Permanent |

Enjeu chiroptère: déboisement en septembre et octobre

Déboisement autorisé du 1er septembre au 15 mars



EXPLOITABLE À L'ÉCHELLE 1 / 5 000 ÈME



MISE À 2X2 VOIES DE LA RN 79 (RCEA) ENTRE SAZERET ET DIGOIN

Calendrier d'intervention des déboisements

Page 20 sur 54

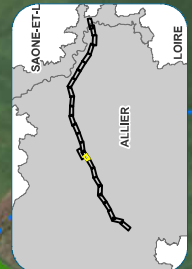


Légende :

| | | | |
|--|-----------------------|-----------------------|----------------|
| | Voie ferrée | | Surface en eau |
| | Limite communale | | Cours d'eau |
| | Limite départementale | Régime d'écoulement : | |
| | | | Intermittent |
| | | | Permanent |

Enjeu chiroptère :
déboisement
en septembre et octobre

Déboisement autorisé du
1er septembre au 15 mars



EXPLOITABLE À L'ÉCHELLE 1 / 5 000 ÈME

0 100 200 400 m

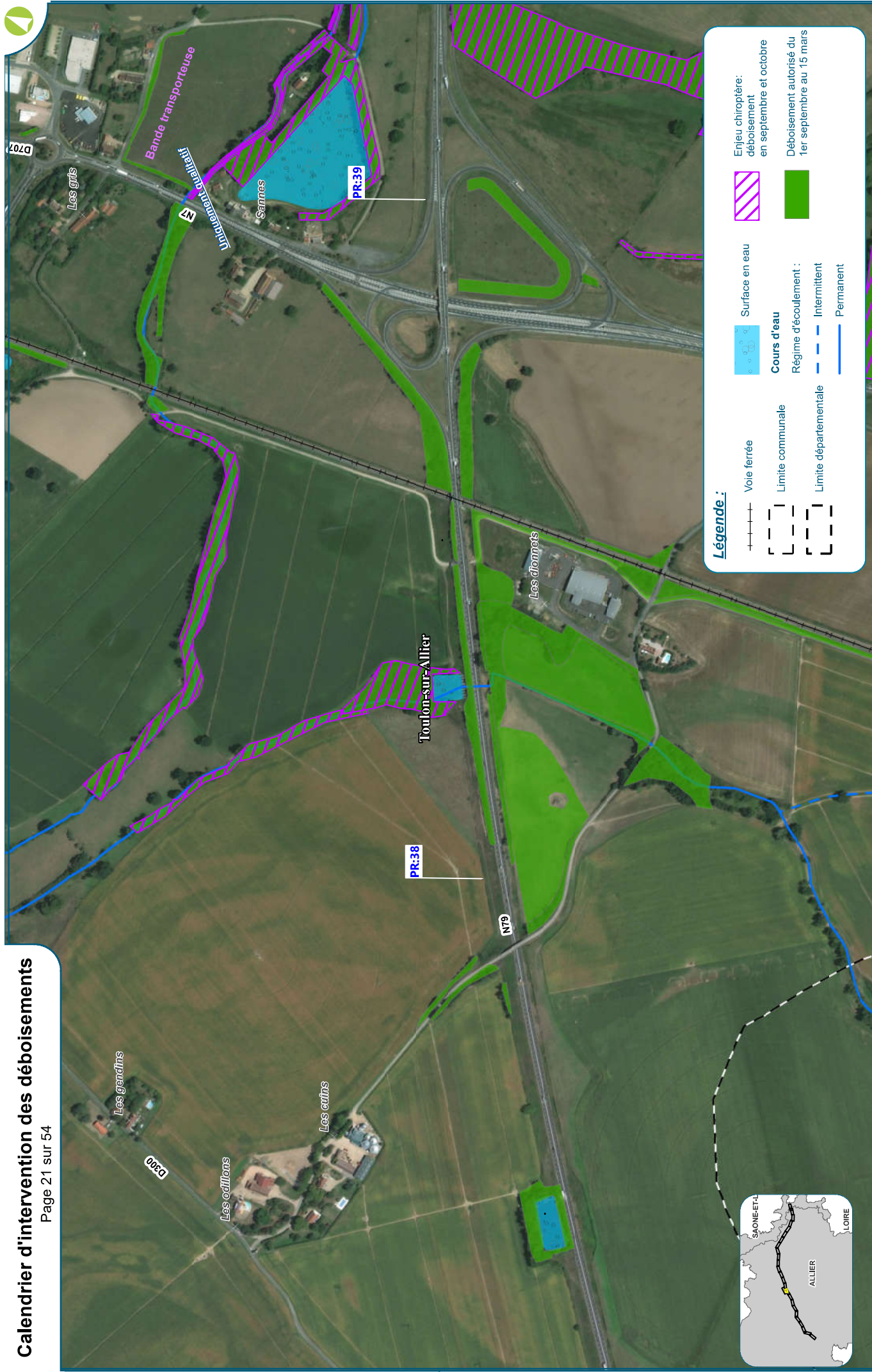
Date : 12/08/2020
Réalisation : Egis environnement
Fond de plan : World Imagery ESRI

MISE À 2X2 VOIES DE LA RN 79 (RCEA) ENTRE SAZERET ET DIGOIN



Calendrier d'intervention des déboisements

Page 21 sur 54



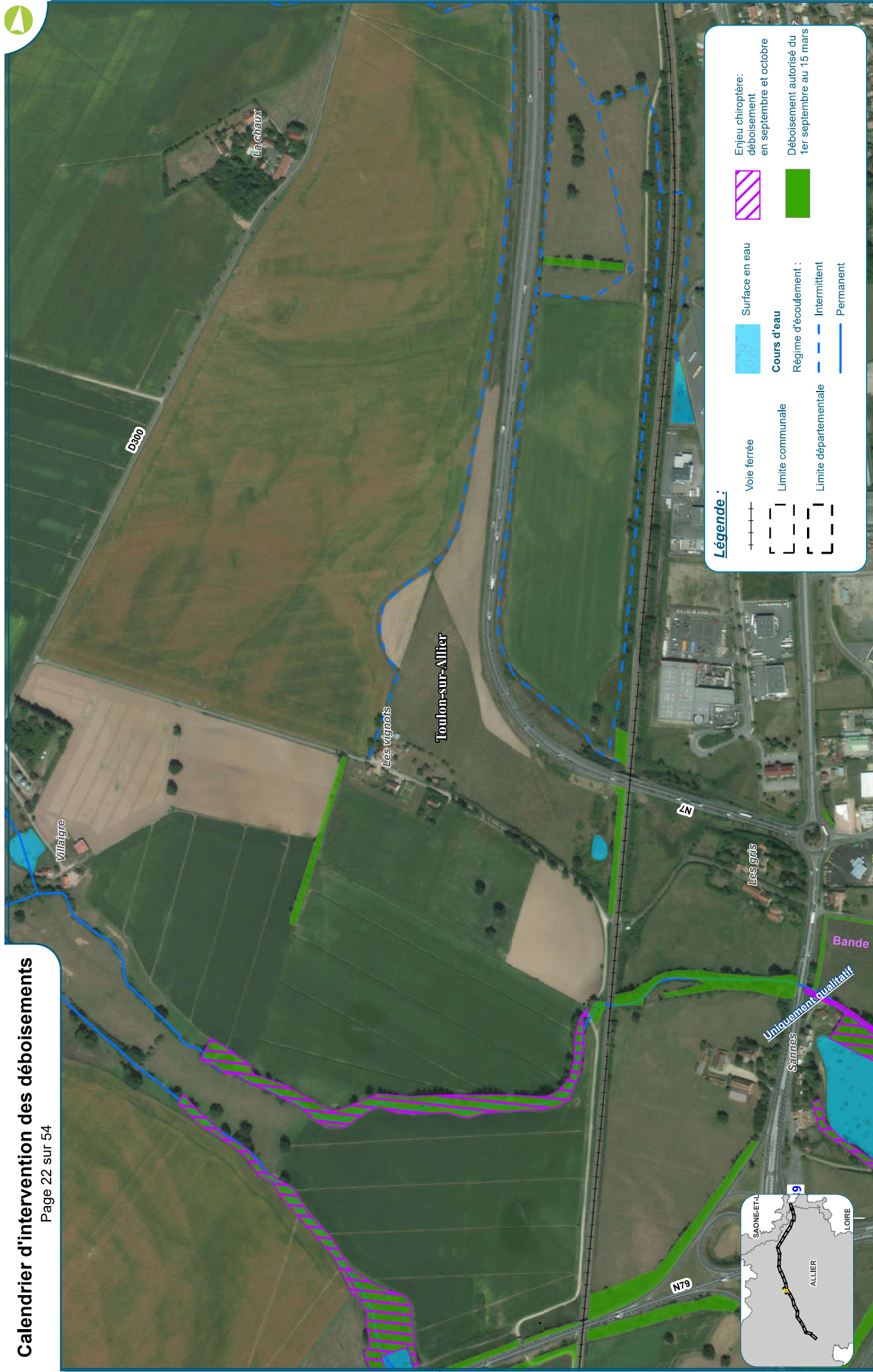
EXPLOITABLE À L'ÉCHELLE 1 / 5 000 ÉME



Date : 12/08/2020
 Réalisation : Egis environnement
 Fond de plan : World Imagery ESRI

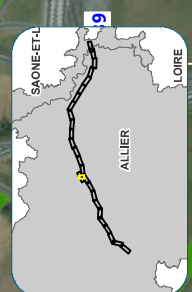
MISE À 2X2 VOIES DE LA RN 79 (RCEA) ENTRE SAZERET ET DIGOIN





Légende :

- Voie ferrée
- - - Limite communale
- - - Limite départementale
- Régime d'écoulement : Intermittent
- Régime d'écoulement : Permanent
- Surface en eau
- Cours d'eau
- Enjeu chiroptère: déboisement en septembre et octobre
- Déboisement autorisé du 1er septembre au 15 mars



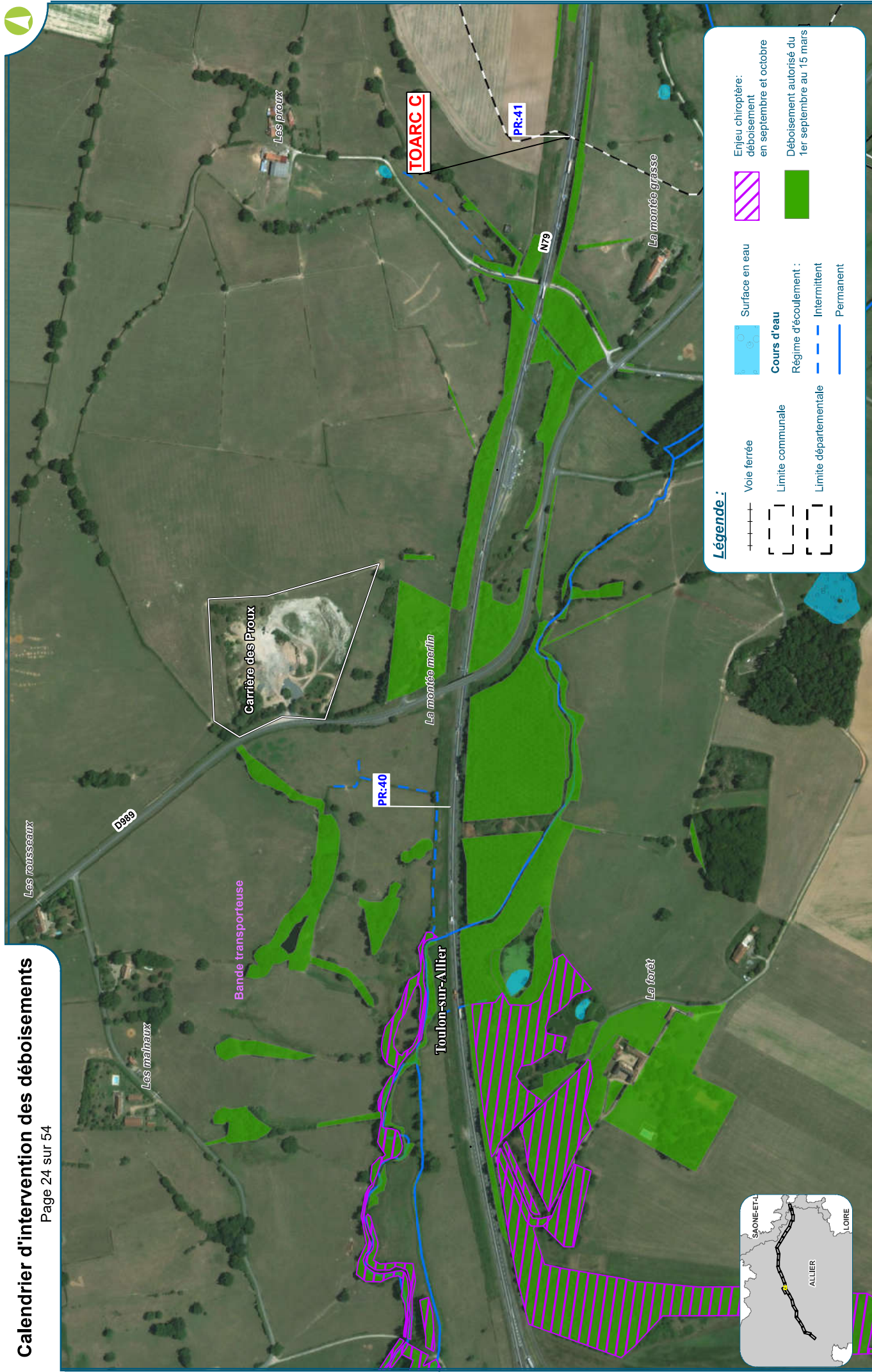
EXPLOITABLE À L'ÉCHELLE 1 / 5 000 ÈME

0 100 200 400 m

Date : 12/08/2020
 Réalisation : Egis environnement
 Fond de plan : World Imagery ESRI

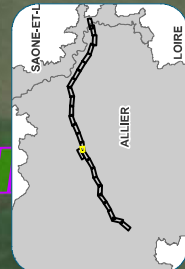
MISE À 2X2 VOIES DE LA RN 79 (RCEA) ENTRE SAZERET ET DIGOIN





Légende :

- Voie ferrée
- Limite communale
- Limite départementale
- Surface en eau
- Cours d'eau
- Régime d'écoulement :
 - Intermittent
 - Permanent
- Enjeu chiroptère: déboisement en septembre et octobre
- Déboisement autorisé du 1er septembre au 15 mai



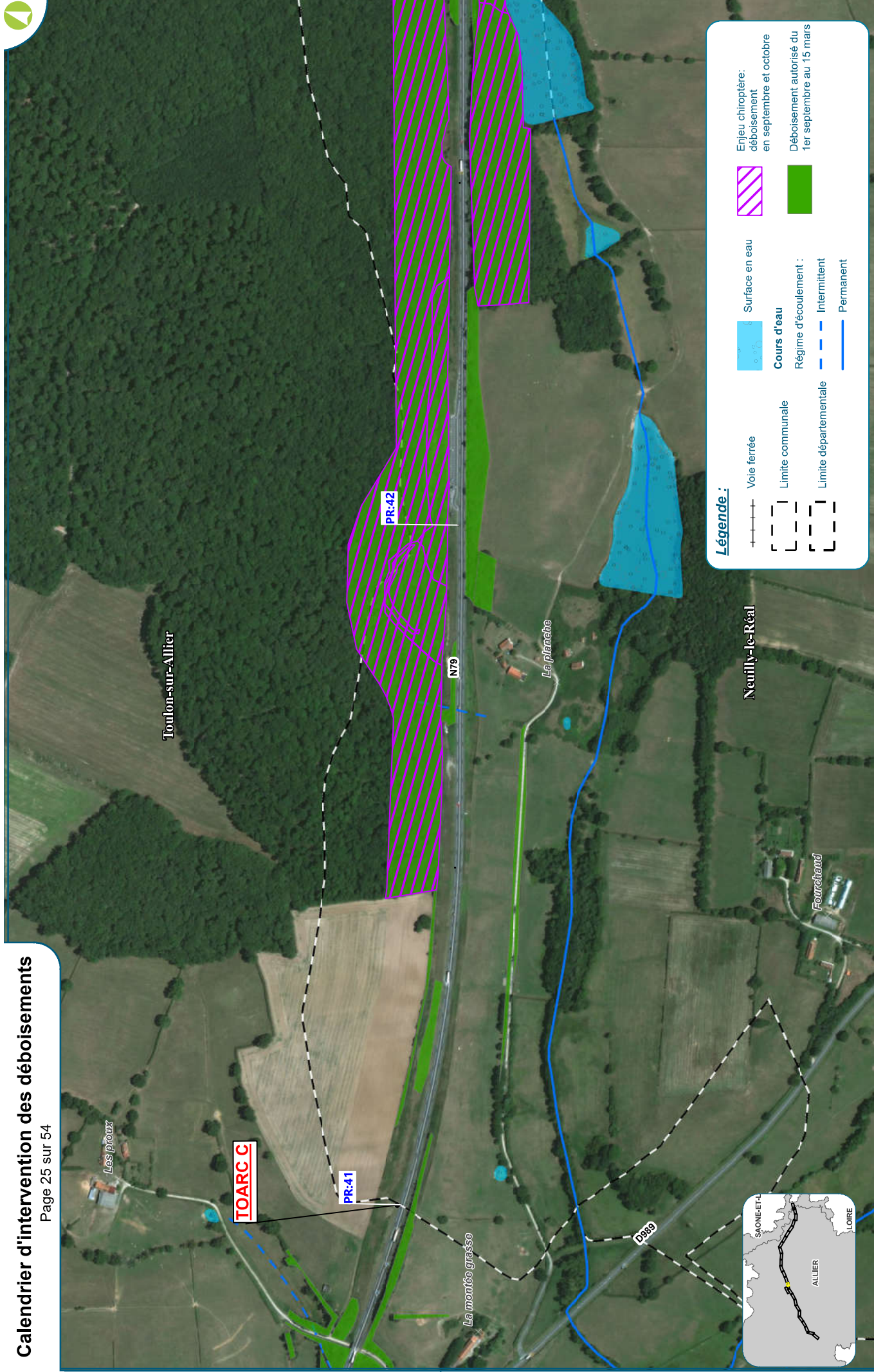
EXPLOITABLE À L'ÉCHELLE 1 / 5 000 ÈME

0 100 200 400 m

Echelle 1/5 000ème : Format A3

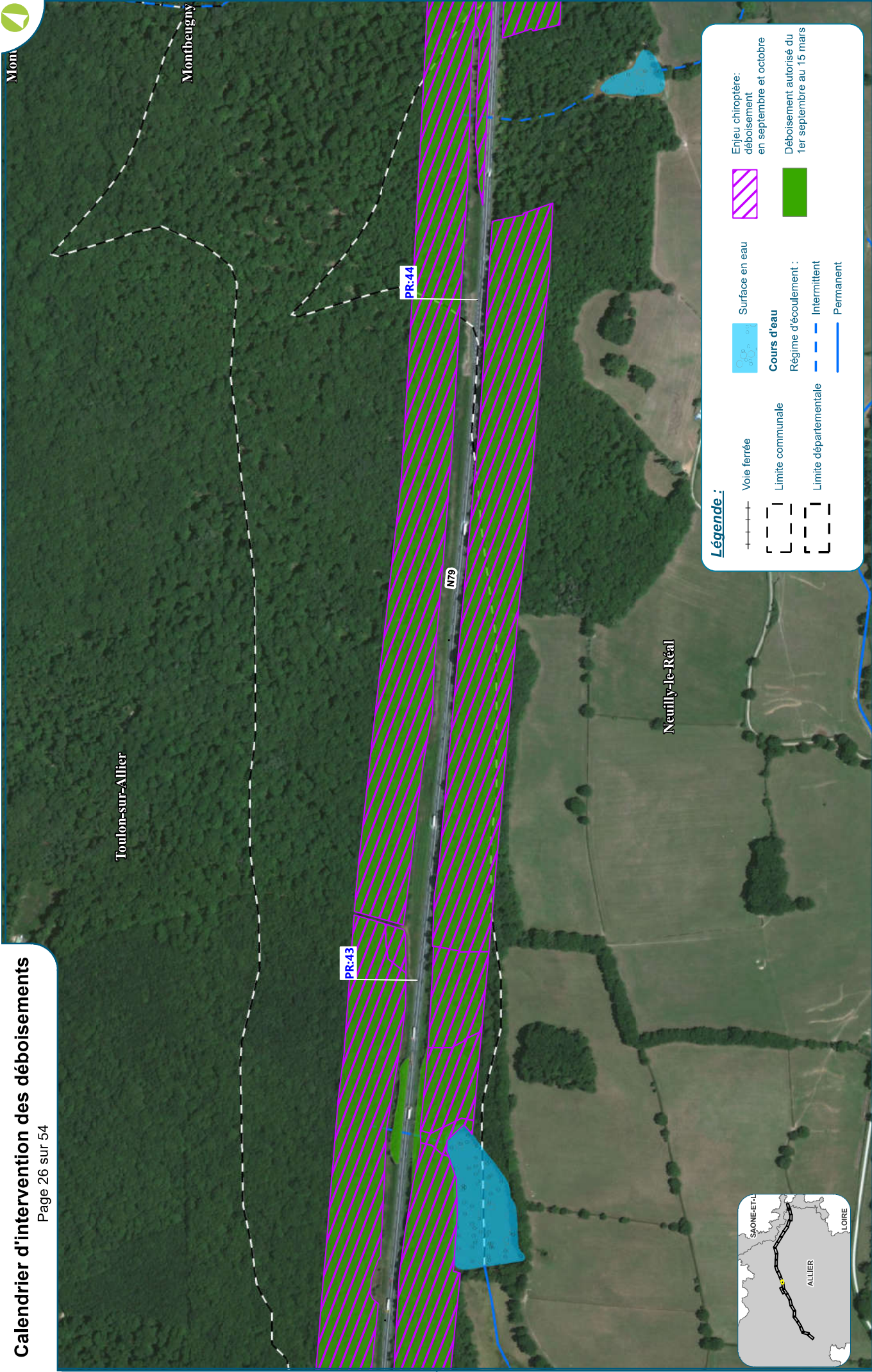


MISE À 2X2 VOIES DE LA RN 79 (RCEA) ENTRE SAZERET ET DIGOIN



Légende :

- Voie ferrée
- Limite communale
- Limite départementale
- Surface en eau
- Cours d'eau
- Régime d'écoulement :
 - Intermittent
 - Permanent
- Enjeu chiroptère: déboisement en septembre et octobre
- Déboisement autorisé du 1er septembre au 15 mars



Légende :

| | | | |
|--|-----------------------|--|-----------------------|
| | Voie ferrée | | Surface en eau |
| | Limite communale | | Cours d'eau |
| | Limite départementale | | Régime d'écoulement : |
| | | | Intermittent |
| | | | Permanent |

Enjeu chiroptère: déboisement en septembre et octobre

Déboisement autorisé du 1er septembre au 15 mars

EXPLOITABLE À L'ÉCHELLE 1 / 5 000 ÈME

0 100 200 400 m

Echelle 1/5 000ème : Format A3

Date : 12/08/2020
Réalisation : Egis environnement
Fond de plan : World Imagery ESRI

Calendrier d'intervention des déboisements

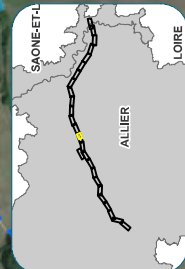
Page 27 sur 54

Toulon-sur-Aillier



Légende :

| | | | | | |
|--|-----------------------|--|------------------------------------|--|---|
| | Voie ferrée | | Surface en eau | | Enjeu chiroptère: déboisement en septembre et octobre |
| | Limite communale | | Cours d'eau | | Déboisement autorisé du 1er septembre au 15 mars |
| | Limite départementale | | Régime d'écoulement : Intermittent | | |
| | | | Régime d'écoulement : Permanent | | |



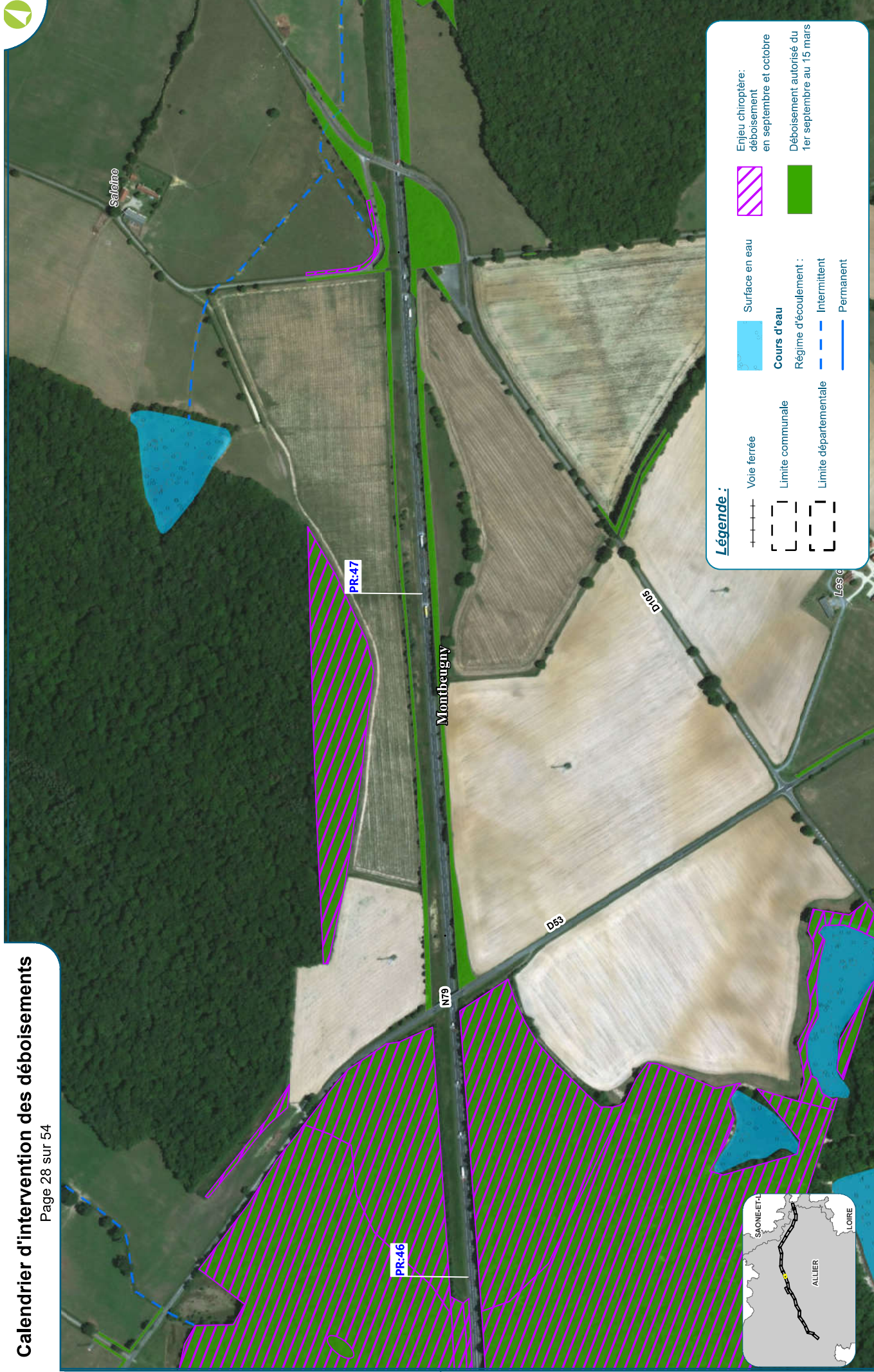
EXPLOITABLE À L'ÉCHELLE 1 / 5 000 ÈME

Echelle 1/5 000ème : Format A3



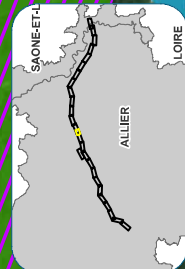
MISE À 2X2 VOIES DE LA RN 79 (RCEA) ENTRE SAZERET ET DIGOIN

Date : 12/08/2020
Réalisation : Egis environnement
Fond de plan : World Imagery ESRI



Légende :

| | | | | | |
|--|-----------------------|--|------------------------------------|--|---|
| | Voie ferrée | | Surface en eau | | Enjeu chiroptère: déboisement en septembre et octobre |
| | Limite communale | | Cours d'eau | | Déboisement autorisé du 1er septembre au 15 mars |
| | Limite départementale | | Régime d'écoulement : Intermittent | | |
| | | | Régime d'écoulement : Permanent | | |

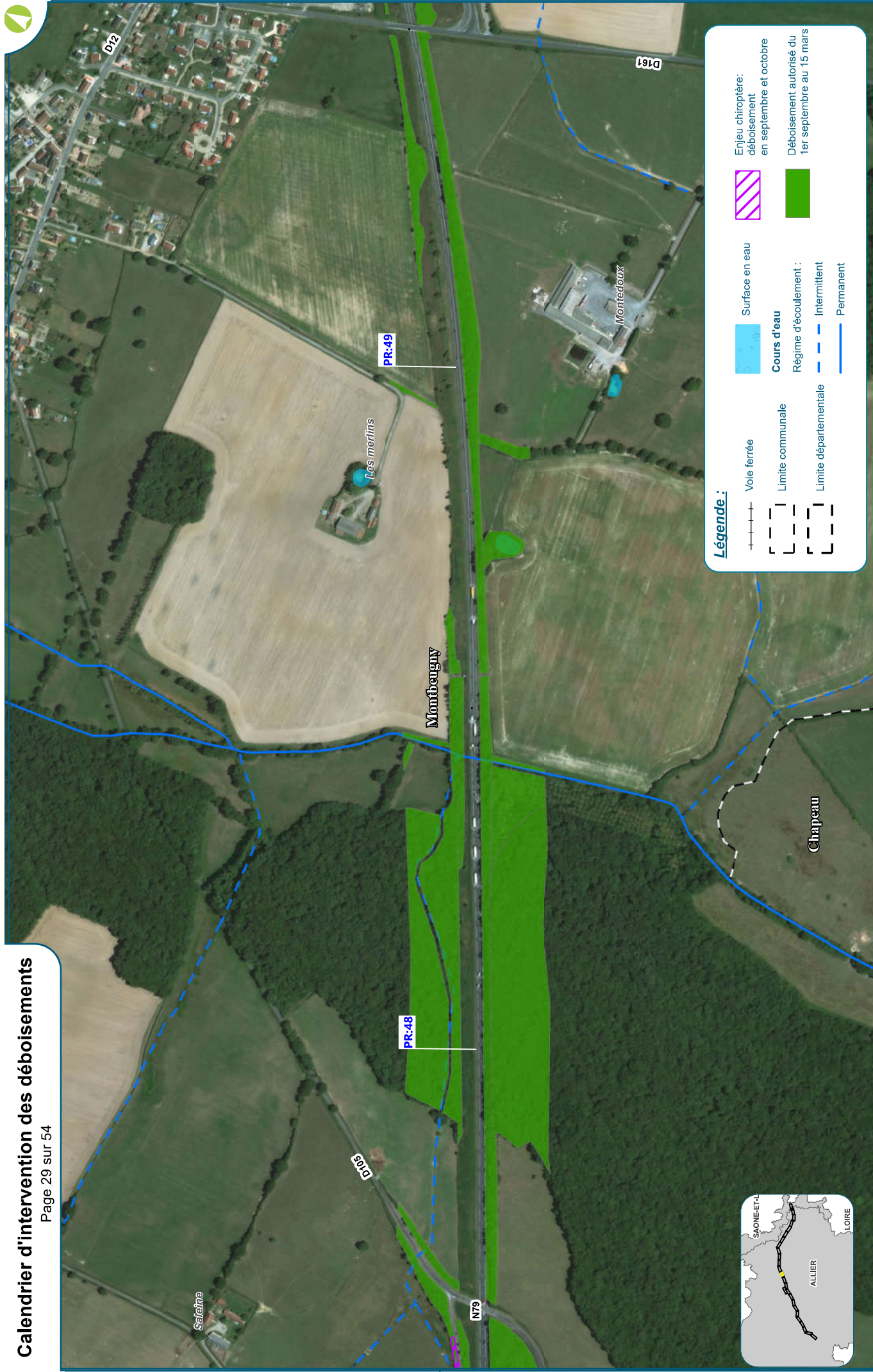


EXPLOITABLE À L'ÉCHELLE 1 / 5 000 ÈME

0 100 200 400 m

Echelle 1/5 000ème : Format A3

Date : 12/08/2020
 Réalisation : Egis environnement
 Fond de plan : World Imagery ESRI



Légende :

- +---+---+ Voie ferrée
- - - - - Limite communale
- - - - - Limite départementale
- Limite permanente
- Surface en eau
- Cours d'eau
- Régime d'écoulement :
 - - - - - Intermittent
 - Permanent
- Enjeu chiroptère: déboisement en septembre et octobre
- Déboisement autorisé du 1er septembre au 15 mars

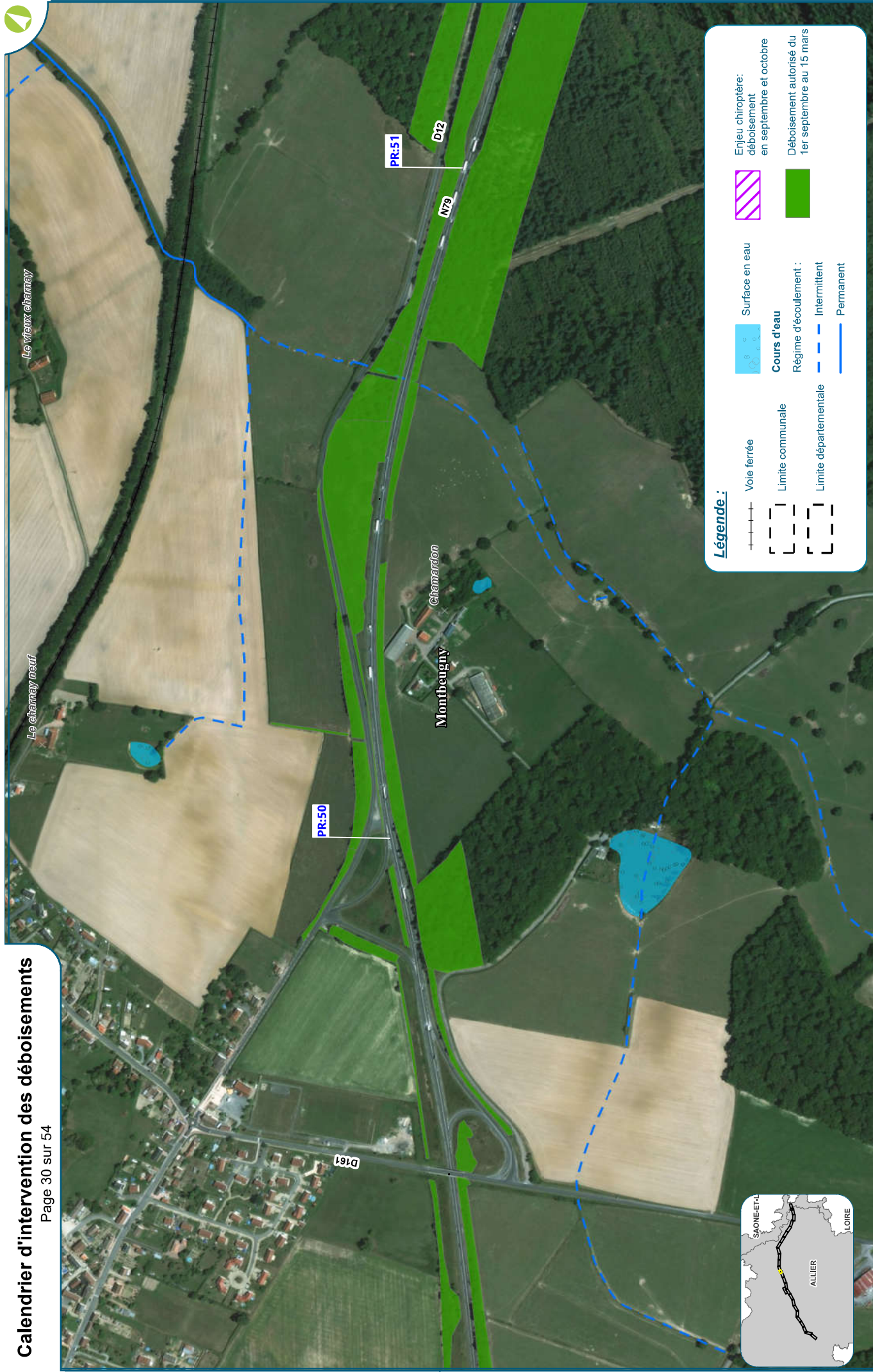


EXPLOITABLE À L'ÉCHELLE 1 / 5 000 ÈME

0 100 200 400 m

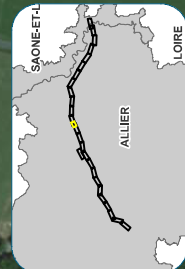
Echelle 1/5 000ème : Format A3

MISE À 2X2 VOIES DE LA RN 79 (RCEA) ENTRE SAZERET ET DIGOIN



Légende :

- Voie ferrée
- Limite communale
- Limite départementale
- Surface en eau
- Cours d'eau
- Régime d'écoulement :
 - Intermittent
 - Permanent
- Enjeu chiroptère: déboisement en septembre et octobre
- Déboisement autorisé du 1er septembre au 15 mars



EXPLOITABLE À L'ÉCHELLE 1 / 5 000 ÈME

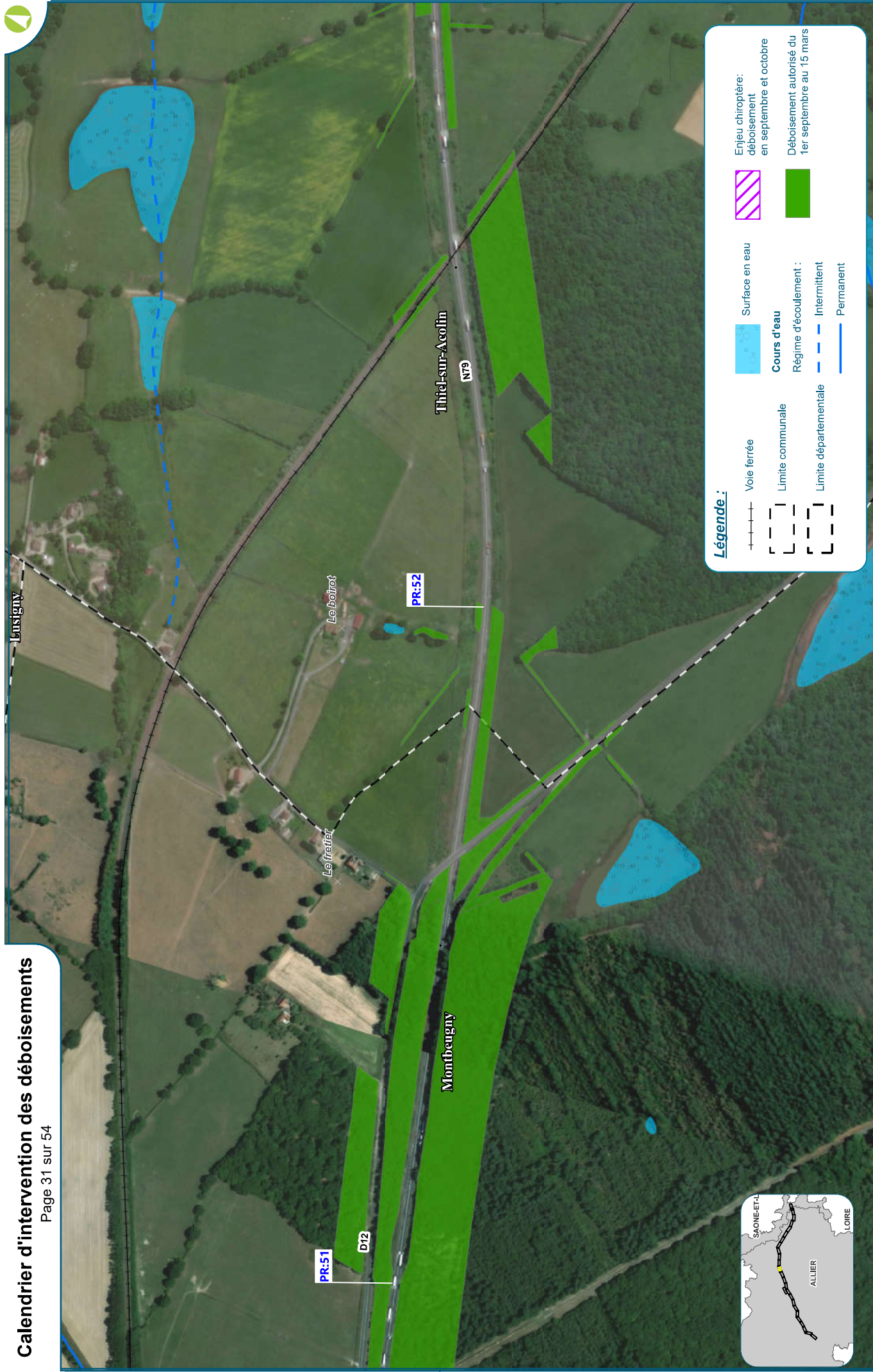
0 100 200 400 m

Echelle 1/5 000ème : Format A3

MISE À 2X2 VOIES DE LA RN 79 (RCEA) ENTRE SAZERET ET DIGOIN



Date : 12/08/2020
 Réalisation : Egis environnement
 Fond de plan : World Imagery ESRI



Légende :

- Voie ferrée
- Limite communale
- Limite départementale
- Surface en eau
- Cours d'eau
- Régime d'écoulement :
 - Intermittent
 - Permanent
- Enjeu chiroptère: déboisement en septembre et octobre
- Déboisement autorisé du 1er septembre au 15 mars



EXPLOITABLE À L'ÉCHELLE 1 / 5 000 ÈME

0 100 200 400 m

Echelle 1/5 000ème : Format A3

MISE À 2X2 VOIES DE LA RN 79 (RCEA) ENTRE SAZERET ET DIGOIN

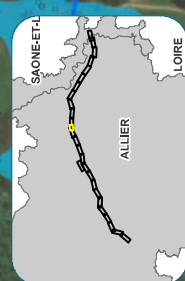


Date : 12/08/2020
 Réalisation : Egis environnement
 Fond de plan : World Imagery ESRI



Légende :

- +---+---+ Voie ferrée
- +---+---+ Limite communale
- +---+---+ Limite départementale
- Surface en eau
- Cours d'eau
- Régime d'écoulement :
 - Intermittent
 - Permanent
- Enjeu chiroptère: déboisement en septembre et octobre
- Déboisement autorisé du 1er septembre au 15 mars



EXPLOITABLE À L'ÉCHELLE 1 / 5 000 ÈME

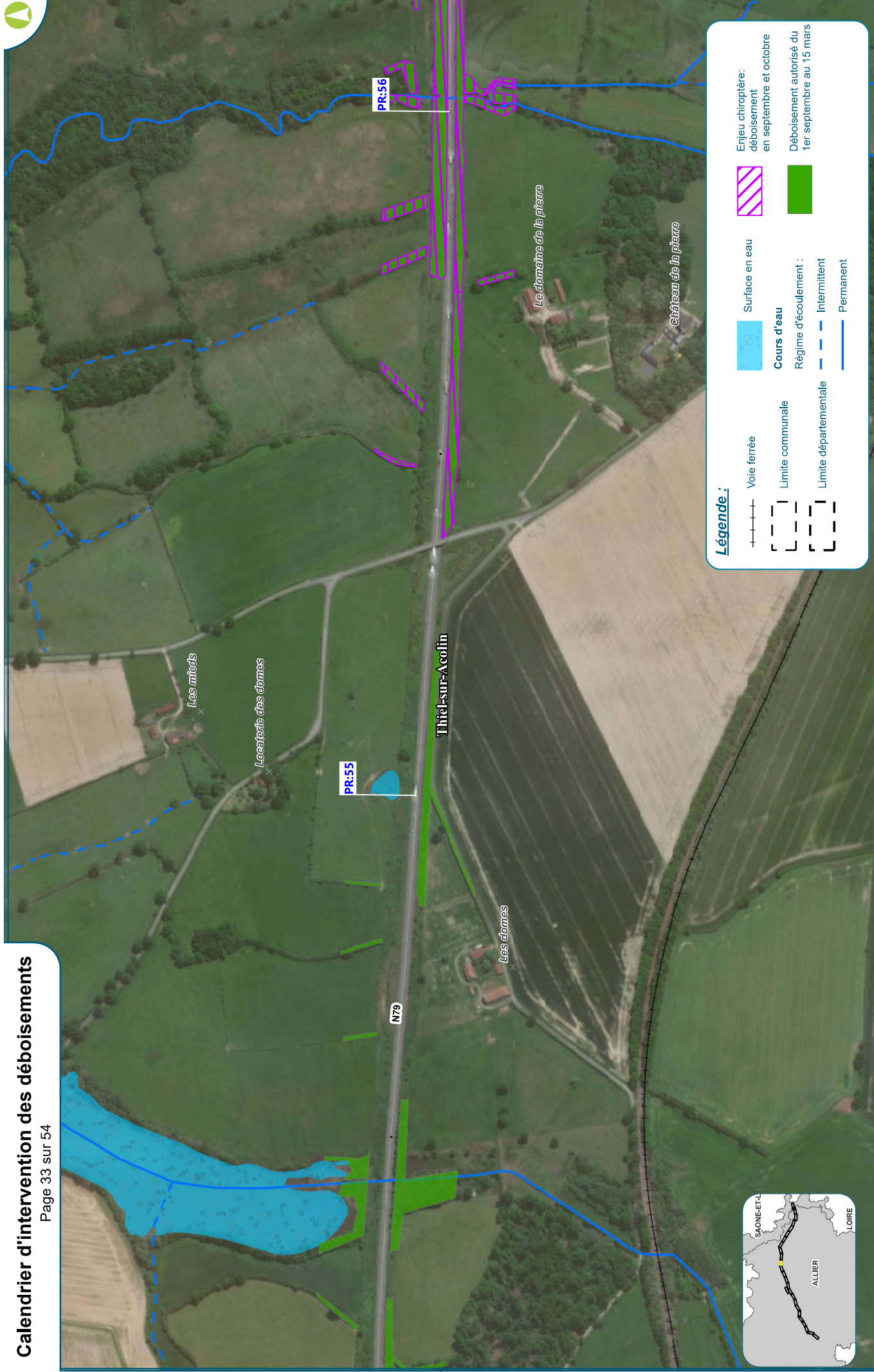
0 100 200 400 m

Echelle 1/5 000ème : Format A3

MISE À 2X2 VOIES DE LA RN 79 (RCEA) ENTRE SAZERET ET DIGOIN

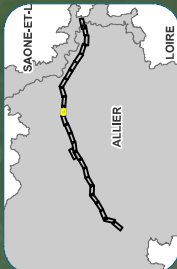


Date : 12/08/2020
 Réalisation : Egis environnement
 Fond de plan : World Imagery ESRI



Légende :

- Voie ferrée
- Voie communale
- Voie départementale
- Surface en eau
- Cours d'eau
- Régime d'écoulement :
 - Intermittent
 - Permanent
- Enjeu chiroptère: déboisement en septembre et octobre
- Déboisement autorisé du 1er septembre au 15 mars



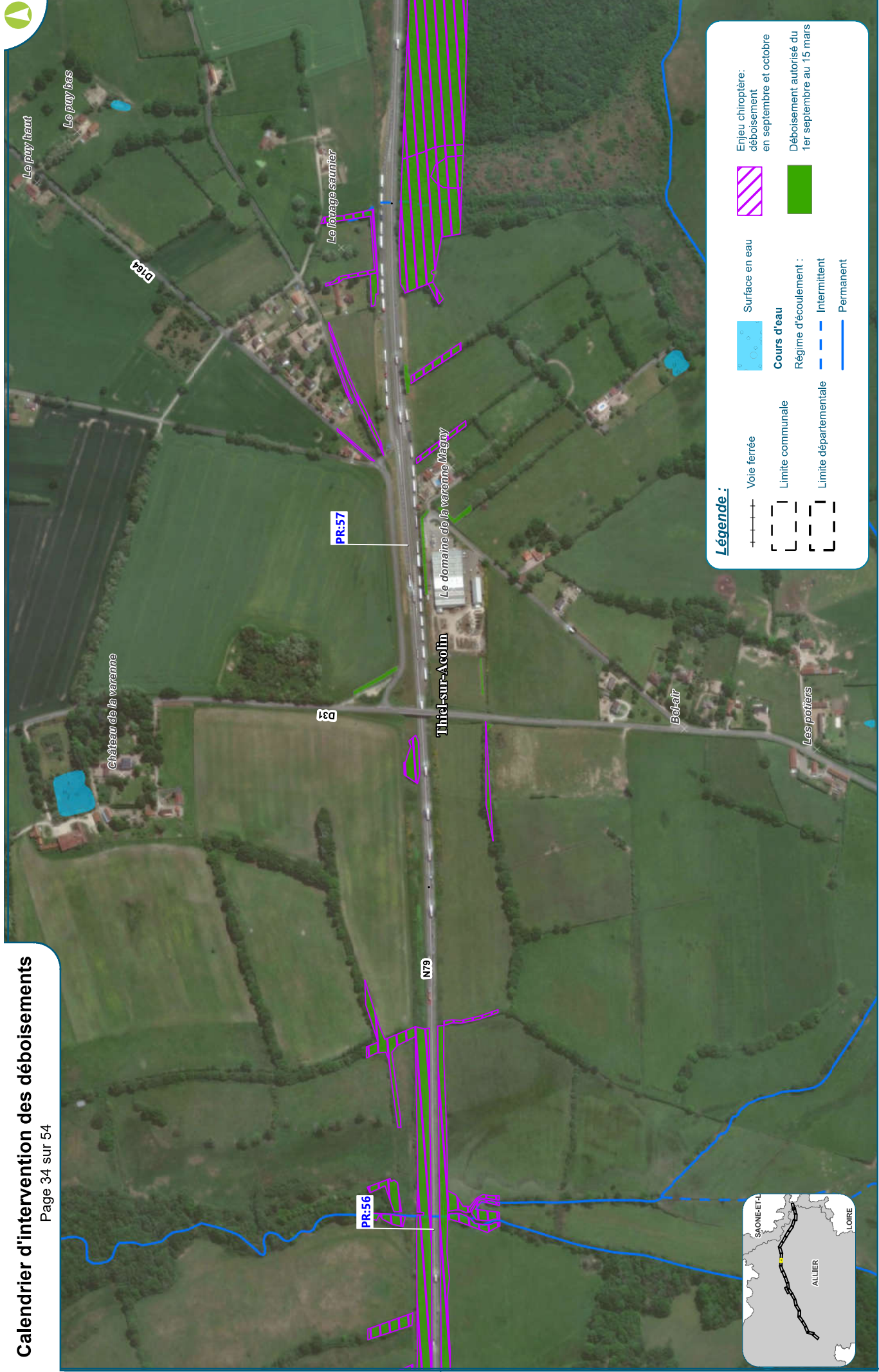
EXPLOITABLE À L'ÉCHELLE 1 / 5 000 ÈME

0 100 200 400 m

Date : 12/08/2020
 Réalisation : Egis environnement
 Fond de plan : World Imagery ESRI

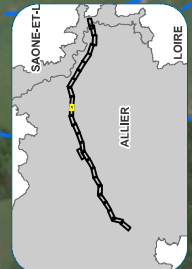
MISE À 2X2 VOIES DE LA RN 79 (RCEA) ENTRE SAZERET ET DIGOIN





Légende :

| | | | | | |
|--|-----------------------|--|------------------------------------|--|---|
| | Vole ferrée | | Surface en eau | | Enjeu chiroptère: déboisement en septembre et octobre |
| | Limite communale | | Cours d'eau | | Déboisement autorisé du 1er septembre au 15 mars |
| | Limite départementale | | Régime d'écoulement : Intermittent | | |
| | | | Permanent | | |



EXPLOITABLE À L'ÉCHELLE 1 / 5 000 ÈME

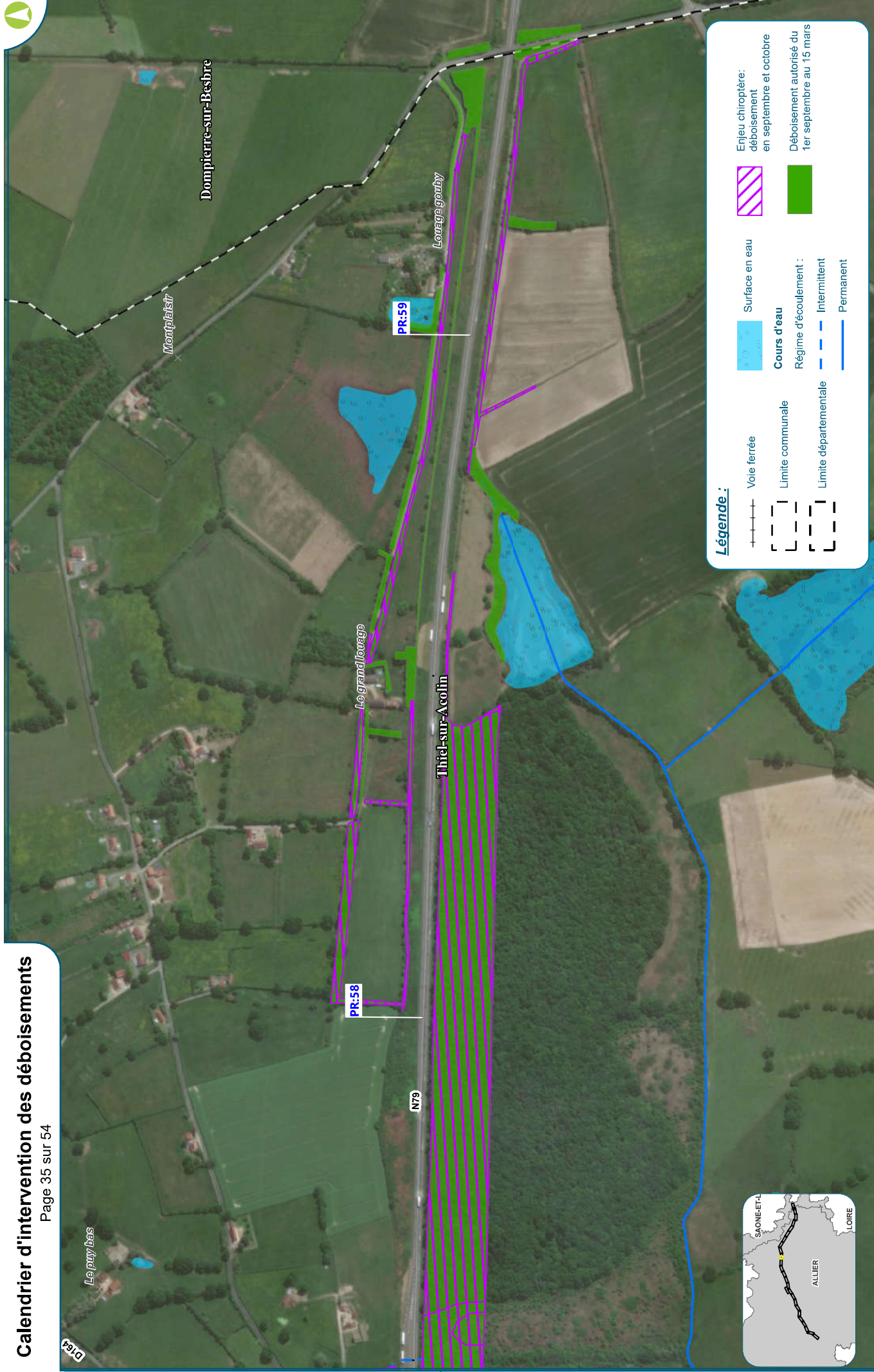
0 100 200 400 m

Echelle 1/5 000ème : Format A3

Date : 12/08/2020
 Réalisation : Egis environnement
 Fond de plan : World Imagery ESRI

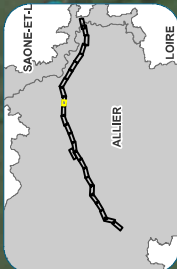
Calendrier d'intervention des déboisements

Page 35 sur 54



Légende :

- Enjeu chiroptère: déboisement en septembre et octobre
- Surface en eau
- Cours d'eau
- Limite communale
- Limite départementale
- Déboisement autorisé du 1er septembre au 15 mars
- Régime d'écoulement : Intermittent
- Permanent



EXPLOITABLE À L'ÉCHELLE 1 / 5 000 ÈME

0 100 200 400 m

Echelle 1/5 000ème : Format A3

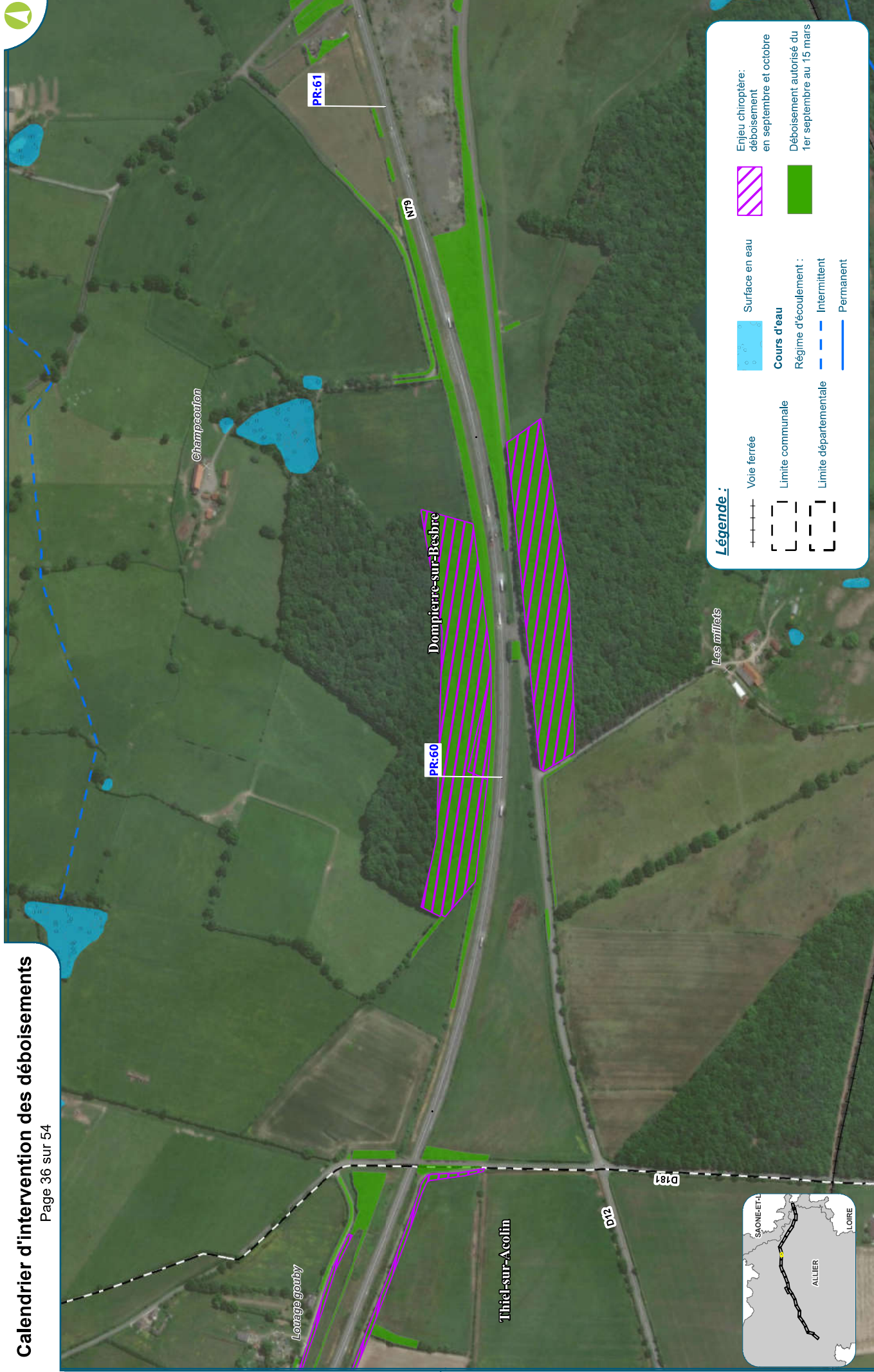


MISE À 2X2 VOIES DE LA RN 79 (RCEA) ENTRE SAZERET ET DIGOIN

Date : 12/08/2020
 Réalisation : Egis environnement
 Fond de plan : World Imagery ESRI

Calendrier d'intervention des déboisements

Page 36 sur 54



Légende :

| | | | |
|--|-----------------------|--|-----------------------|
| | Voie ferrée | | Surface en eau |
| | Limite communale | | Cours d'eau |
| | Limite départementale | | Régime d'écoulement : |
| | | | Intermittent |
| | | | Permanent |

Enjeu chiroptère: déboisement en septembre et octobre | | Déboisement autorisé du 1er septembre au 15 mars |

EXPLOITABLE À L'ÉCHELLE 1 / 5 000 ÈME

0 100 200 400 m

Echelle 1/5 000ème : Format A3



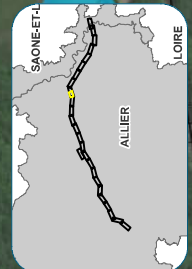
MISE À 2X2 VOIES DE LA RN 79 (RCEA) ENTRE SAZERET ET DIGOIN

Date : 12/08/2020
Réalisation : Egis environnement
Fond de plan : World Imagery ESRI



Légende :

- Voie ferrée
- Limite communale
- Limite départementale
- Surface en eau
- Cours d'eau
- Régime d'écoulement : Intermittent
- Régime d'écoulement : Permanent
- Enjeu chiroptère : déboisement en septembre et octobre
- Déboisement autorisé du 1er septembre au 15 mars



EXPLOITABLE À L'ÉCHELLE 1 / 5 000 ÈME

0 100 200 400 m

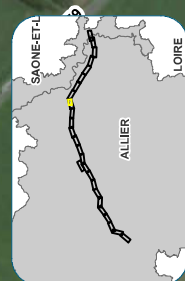
Echelle 1/5 000ème : Format A3

Date : 12/08/2020
 Réalisation : Egis environnement
 Fond de plan : World Imagery ESRI



Légende :

- Voie ferrée
- Limite communale
- Limite départementale
- Surface en eau
- Cours d'eau
- Régime d'écoulement : Intermittent, Permanent
- Enjeu chiroptère: déboisement en septembre et octobre
- Déboisement autorisé du 1er septembre au 15 mars



EXPLOITABLE À L'ÉCHELLE 1 / 5 000 ÈME

0 100 200 400 m

Echelle 1/5 000ème : Format A3



MISE À 2X2 VOIES DE LA RN 79 (RCEA) ENTRE SAZERET ET DIGOIN

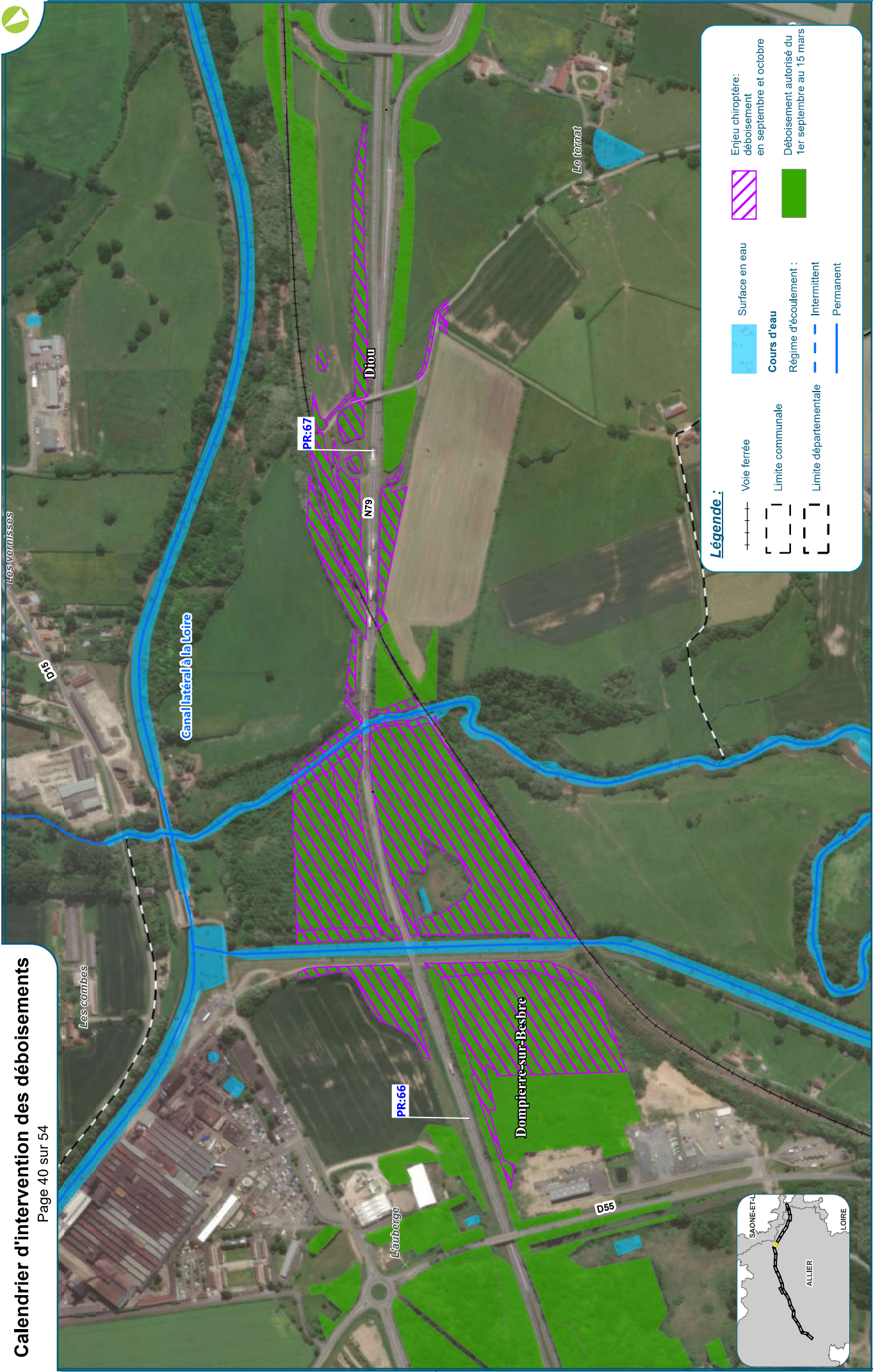
Date : 12/08/2020
 Réalisation : Egis environnement
 Fond de plan : World Imagery ESRI



MISE À 2X2 VOIES DE LA RN 79 (RCEA) ENTRE SAZERET ET DIGOIN

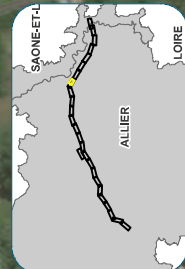
EXPLOITABLE À L'ÉCHELLE 1 / 5 000 ÈME





Légende :

- Voie ferrée
- Limite communale
- Limite départementale
- Surface en eau
- Cours d'eau
- Régime d'écoulement :
 - Intermittent
 - Permanent
- Enjeu chiroptère: déboisement en septembre et octobre
- Déboisement autorisé du 1er septembre au 15 mars



EXPLOITABLE À L'ÉCHELLE 1 / 5 000 ÉME

0 100 200 400 m

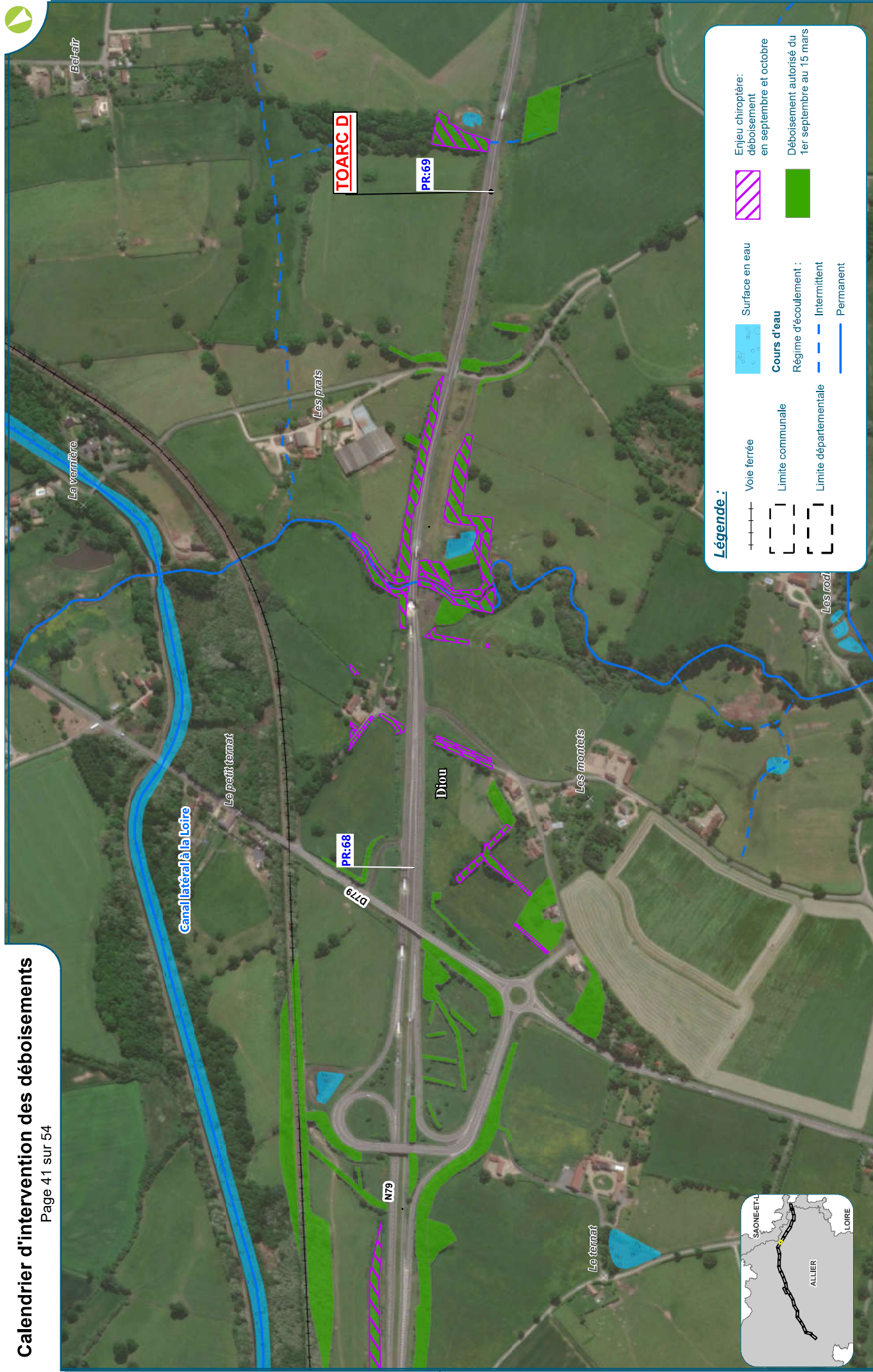
Echelle 1/5 000ème : Format A3

MISE À 2X2 VOIES DE LA RN 79 (RCEA) ENTRE SAZERET ET DIGOIN



Calendrier d'intervention des déboisements

Page 41 sur 54



EXPLOITABLE À L'ÉCHELLE 1 / 5 000 ÈME

MISE À 2X2 VOIES DE LA RN 79 (RCEA) ENTRE SAZERET ET DIGOIN



Date : 12/08/2020
Réalisation : Egis environnement
Fond de plan : World Imagery ESRI

Calendrier d'intervention des déboisements

Page 42 sur 54



Légende :

| | | | |
|--|-----------------------|--|---|
| | Voie ferrée | | Enjeu chiroptère: déboisement en septembre et octobre |
| | Limite communale | | Surface en eau |
| | Limite départementale | | Cours d'eau |
| | | | Régime d'écoulement : |
| | | | Intermittent |
| | | | Permanent |
| | | | Déboisement autorisé du 1er septembre au 15 mars |



EXPLOITABLE À L'ÉCHELLE 1 / 5 000 ÈME

0 100 200 400 m

Echelle 1/5 000ème : Format A3

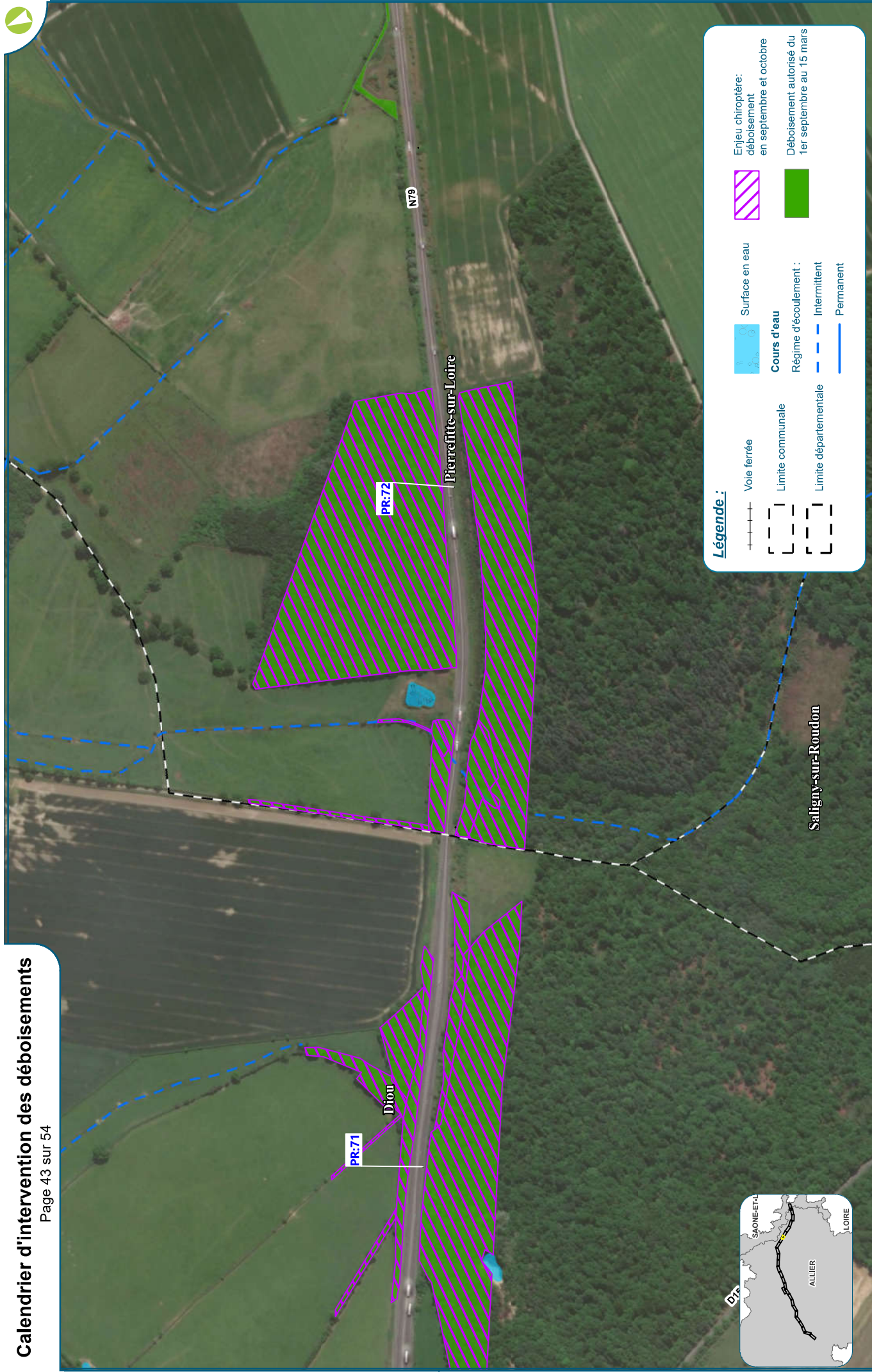
Date : 12/08/2020
 Réalisation : Egis environnement
 Fond de plan : World Imagery ESRI



MISE À 2X2 VOIES DE LA RN 79 (RCEA) ENTRE SAZERET ET DIGOIN

Calendrier d'intervention des déboisements

Page 43 sur 54



Légende :

- Voie ferrée
- Limite communale
- Limite départementale
- Surface en eau
- Cours d'eau
- Régime d'écoulement :
 - Intermittent
 - Permanent
- Enjeu chiroptère: déboisement en septembre et octobre
- Déboisement autorisé du 1er septembre au 15 mars

EXPLOITABLE À L'ÉCHELLE 1 / 5 000 ÈME

0 100 200 400 m

Echelle 1/5 000ème : Format A3



MISE À 2X2 VOIES DE LA RN 79 (RCEA) ENTRE SAZERET ET DIGOIN

Date : 12/08/2020
Réalisation : Egis environnement
Fond de plan : World Imagery ESRI



MISE À 2X2 VOIES DE LA RN 79 (RCEA) ENTRE SAZERET ET DIGOIN

EXPLOITABLE À L'ÉCHELLE 1 / 5 000 ÉME

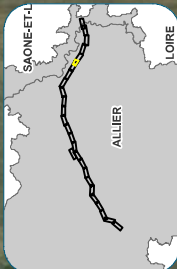
Date : 12/08/2020
 Réalisation : Egis environnement
 Fond de plan : World Imagery ESRI





Légende :

| | | | | | |
|--|-----------------------|--|-----------------------|--|---|
| | Voie ferrée | | Surface en eau | | Enjeu chiroptère: déboisement en septembre et octobre |
| | Limite communale | | Cours d'eau | | Déboisement autorisé du 1er septembre au 15 mars |
| | Limite départementale | | Régime d'écoulement : | | |
| | | | Intermittent | | |
| | | | Permanent | | |

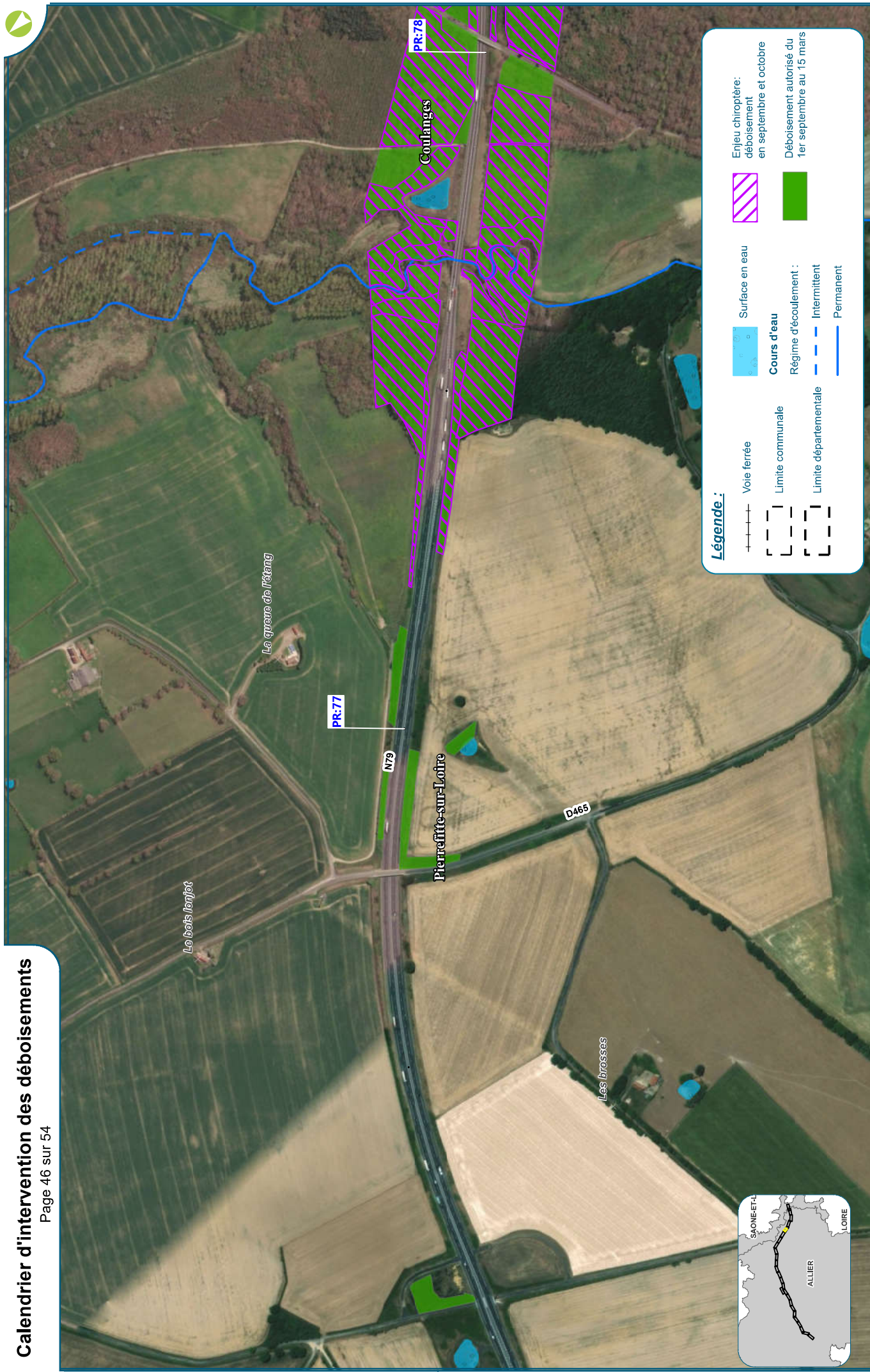


EXPLOITABLE À L'ÉCHELLE 1 / 5 000 ÈME



MISE À 2X2 VOIES DE LA RN 79 (RCEA) ENTRE SAZERET ET DIGOIN





Légende :

- +---+---+ Voie ferrée
- Limite communale
- Limite départementale
- Surface en eau
- Cours d'eau
- Régime d'écoulement :
 - Intermittent
 - Permanent
- ▨ Enjeu chiroptère: déboisement en septembre et octobre
- Déboisement autorisé du 1er septembre au 15 mars

EXPLOITABLE À L'ÉCHELLE 1 / 5 000 ÈME

0 100 200 400 m

Date : 12/08/2020
 Réalisation : Egis environnement
 Fond de plan : World Imagery ESRI

Echelle 1/5 000ème : Format A3

MISE À 2X2 VOIES DE LA RN 79 (RCEA) ENTRE SAZERET ET DIGOIN



Calendrier d'intervention des déboisements

Page 47 sur 54



Légende :

- Voie ferrée
- Limite communale
- Limite départementale
- Surface en eau
- Cours d'eau
- Régime d'écoulement :
 - Intermittent
 - Permanent
- Enjeu chiroptère: déboisement en septembre et octobre
- Déboisement autorisé du 1er septembre au 15 mars

Calendrier d'intervention des déboisements

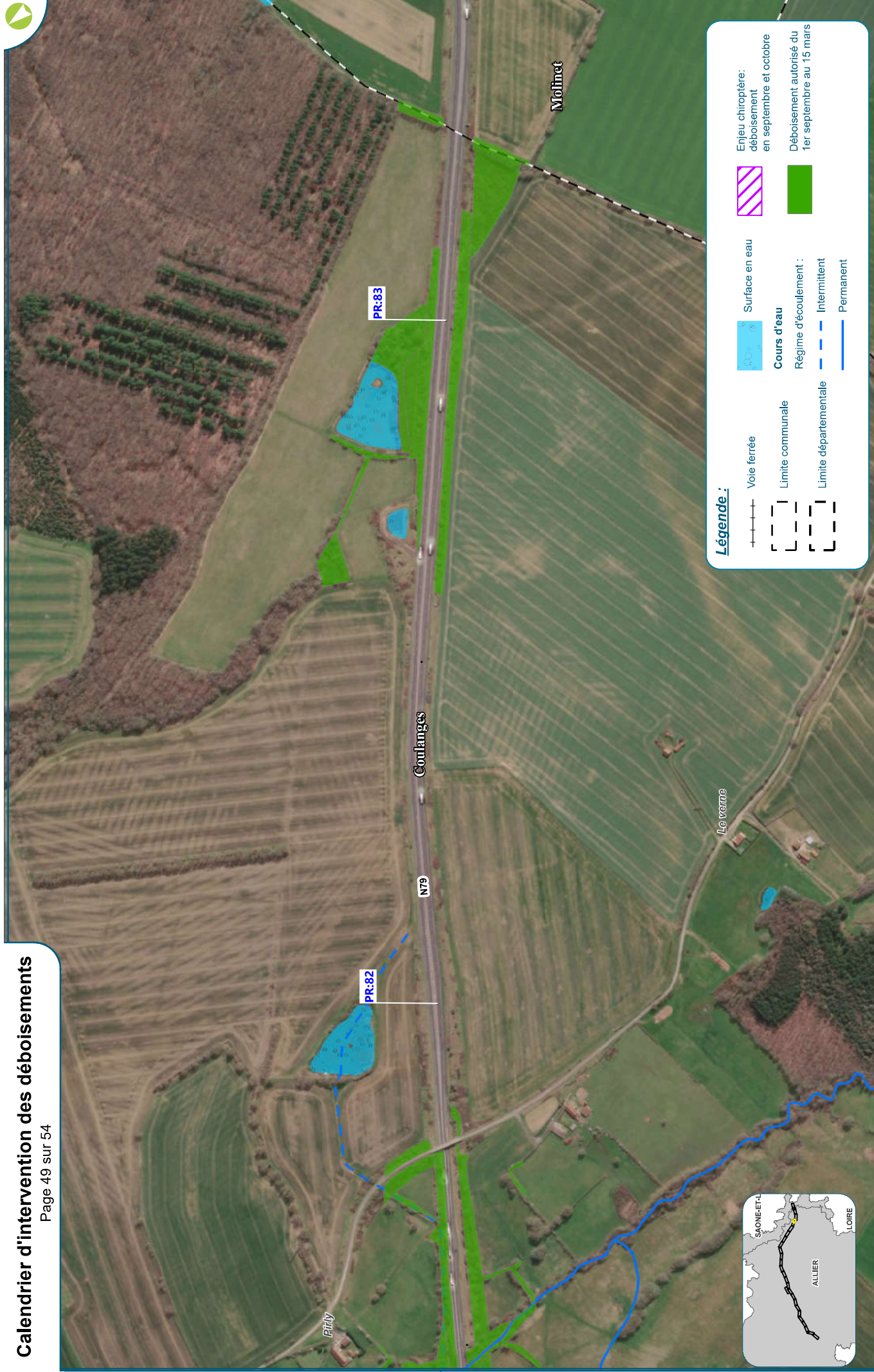
Page 48 sur 54



EXPLOITABLE À L'ÉCHELLE 1 / 5 000 ÈME
0 100 200 400 m
Date : 12/08/2020
Réalisation : Egis environnement
Fond de plan : World Imagery ESRI
Echelle 1/5 000ème : Format A3

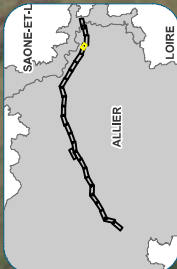
MISE À 2X2 VOIES DE LA RN 79 (RCEA) ENTRE SAZERET ET DIGOIN





Légende :

- Voie ferrée: [Symbol: dashed line with cross-ticks]
- Limite communale: [Symbol: dashed line]
- Limite départementale: [Symbol: long-dashed line]
- Surface en eau: [Symbol: blue square]
- Cours d'eau: [Symbol: blue line]
- Régime d'écoulement:
 - Intermittent: [Symbol: dashed line]
 - Permanent: [Symbol: solid line]
- Enjeu chiroptère: déboisement en septembre et octobre: [Symbol: pink hatched square]
- Déboisement autorisé du 1er septembre au 15 mars: [Symbol: green square]



EXPLOITABLE À L'ÉCHELLE 1 / 5 000 ÈME

0 100 200 400 m

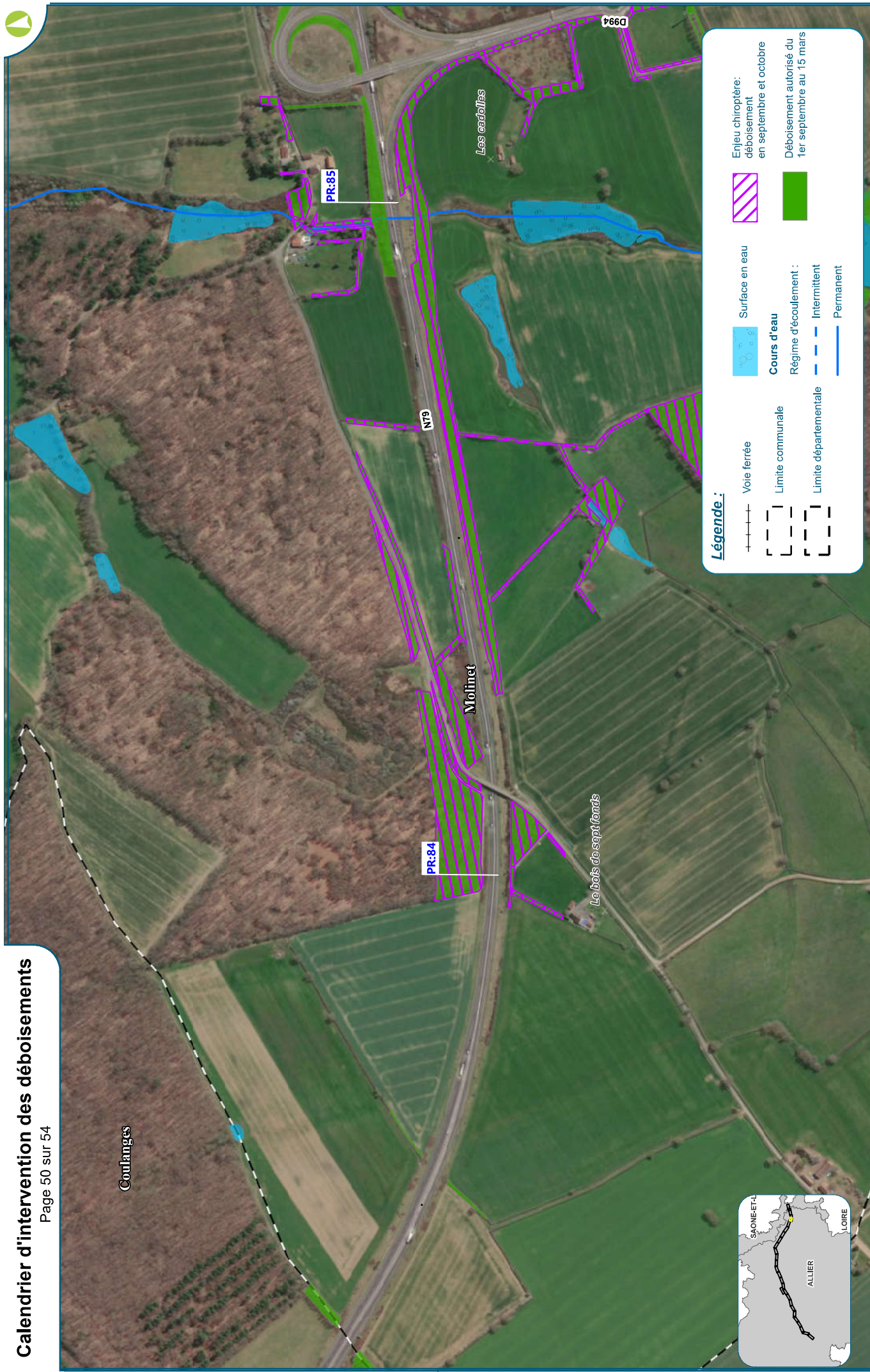
Echelle 1/5 000ème : Format A3



MISE À 2X2 VOIES DE LA RN 79 (RCEA) ENTRE SAZERET ET DIGOIN

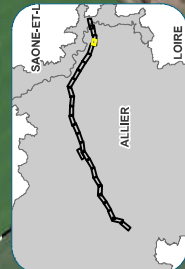
Date : 12/08/2020
 Réalisation : Egis environnement
 Fond de plan : World Imagery ESRI

Conlanges



Légende :

- Voie ferrée
- Limite communale
- Limite départementale
- Surface en eau
- Cours d'eau
- Régime d'écoulement : Intermittent
- Permanent
- Enjeu chiroptère: déboisement en septembre et octobre
- Déboisement autorisé du 1er septembre au 15 mars



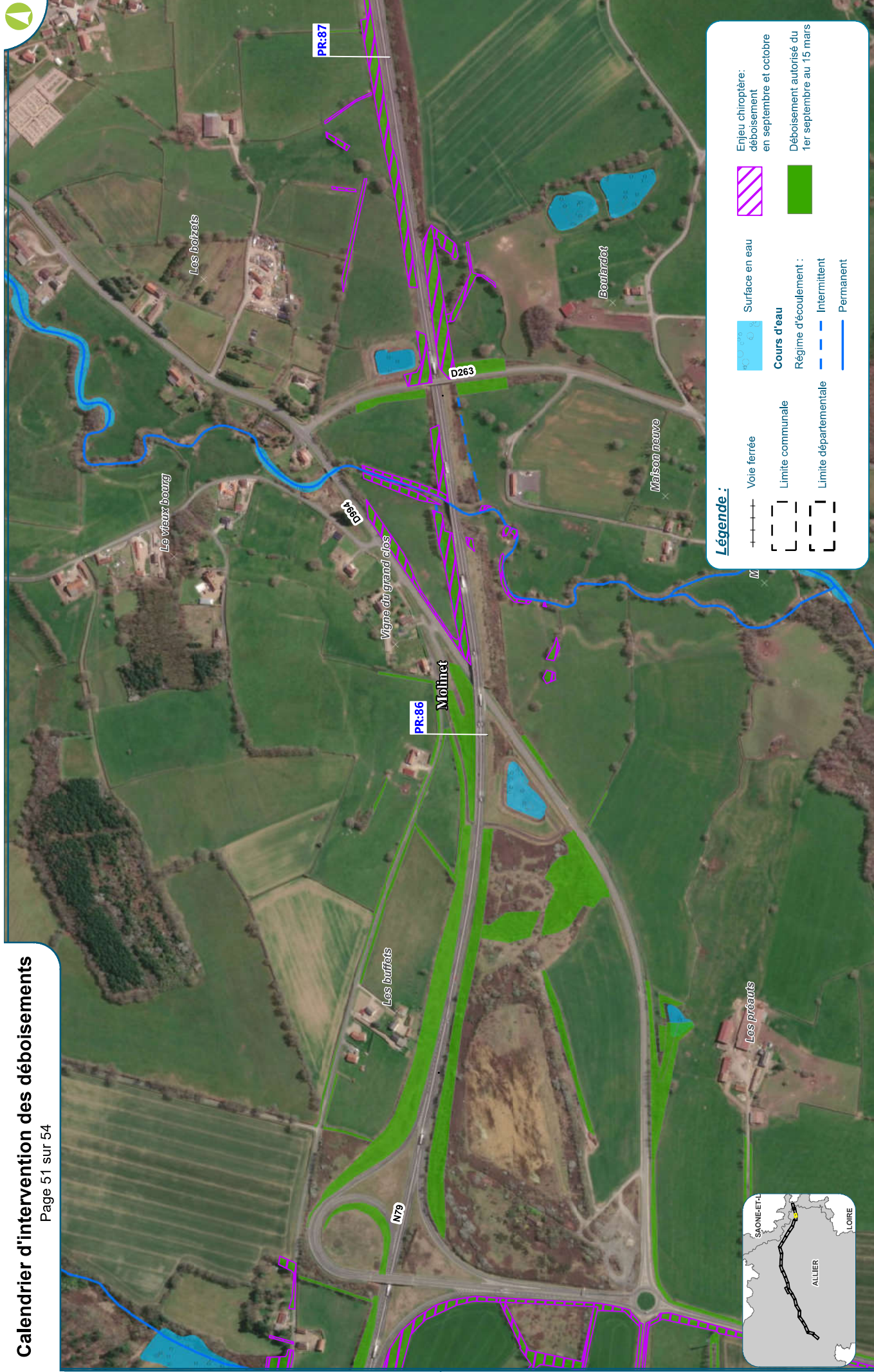
EXPLOITABLE À L'ÉCHELLE 1 / 5 000 ÈME

0 100 200 400 m

Echelle 1/5 000ème : Format A3

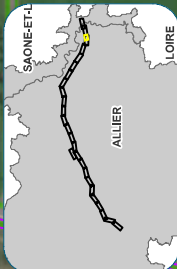
MISE À 2X2 VOIES DE LA RN 79 (RCEA) ENTRE SAZERET ET DIGOIN





Légende :

- Enjeu chiroptère: déboisement en septembre et octobre
- Déboisement autorisé du 1er septembre au 15 mars
- Surface en eau
- Cours d'eau
- Régime d'écoulement : Intermittent
- Permanent
- Voie ferrée
- Limite communale
- Limite départementale



Calendrier d'intervention des déboisements

Page 52 sur 54



EXPLOITABLE À L'ÉCHELLE 1 / 5 000 ÉME
0 100 200 400 m
Echelle 1/5 000ème : Format A3

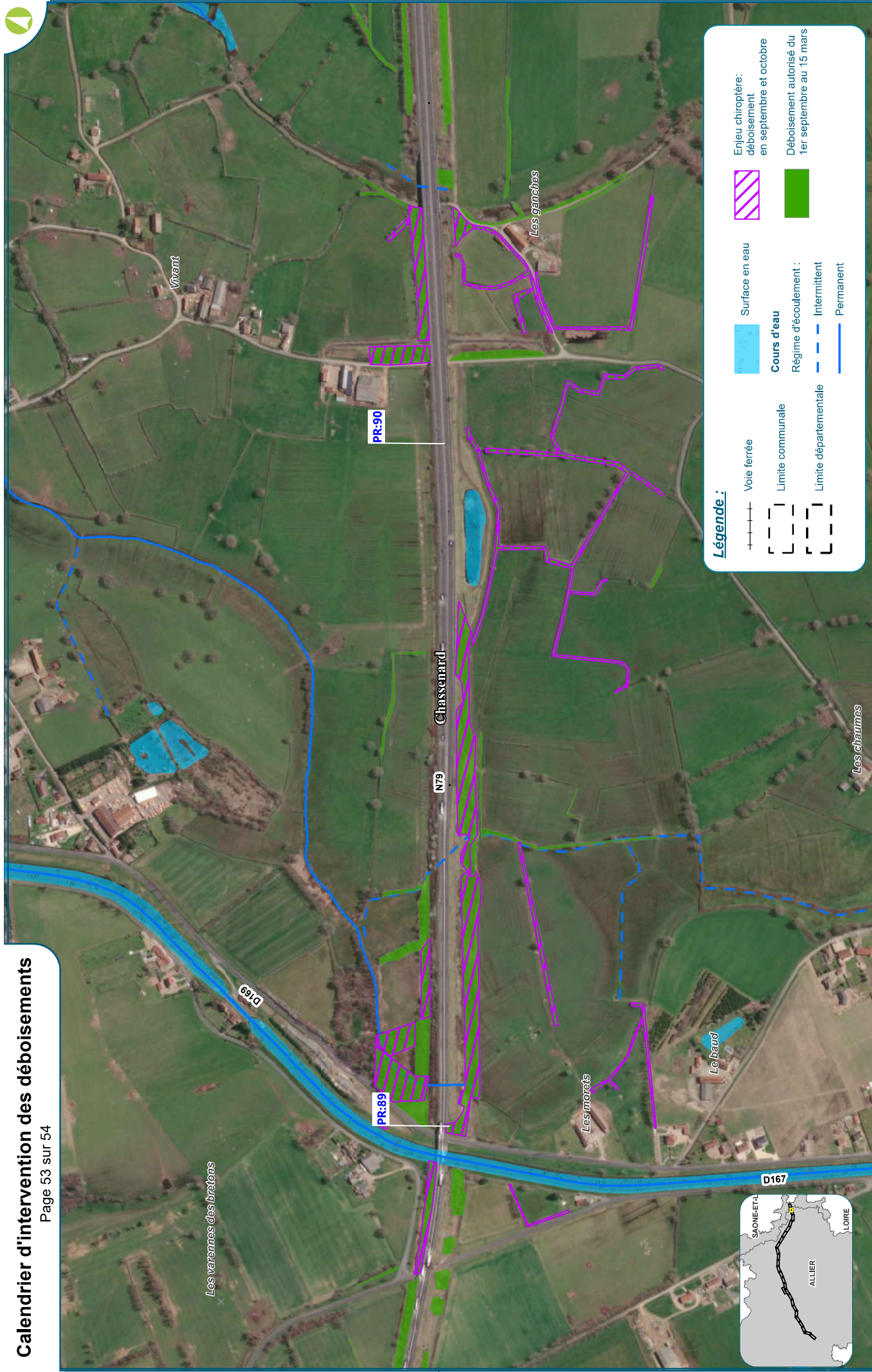
MISE À 2X2 VOIES DE LA RN 79 (RCEA) ENTRE SAZERET ET DIGOIN



Date : 12/08/2020
Réalisation : Egis environnement
Fond de plan : World Imagery ESRI

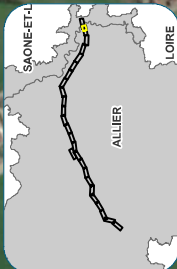
Calendrier d'intervention des déboisements

Page 53 sur 54



Légende :

- Voie ferrée
- Limite communale
- Limite départementale
- Surface en eau
- Cours d'eau
- Régime d'écoulement :
 - Intermittent
 - Permanent
- Enjeu chiroptère: déboisement en septembre et octobre
- Déboisement autorisé du 1er septembre au 15 mars



EXPLOITABLE À L'ÉCHELLE 1 / 5 000 ÈME

0 100 200 400 m

Echelle 1/5 000ème : Format A3

Date : 12/08/2020
 Réalisation : Egis environnement
 Fond de plan : World Imagery ESRI



MISE À 2X2 VOIES DE LA RN 79 (RCEA) ENTRE SAZERET ET DIGOIN

