
















Ouvrages provisoires:

-  Interdiction de franchissement de cours d'eau
-  Franchissement provisoire autorisé de type pont
-  Bassin d'assainissement provisoire
-  Imperméabilisation du sol et mise en place de dispositifs d'assainissement au niveau des installations de chantier (principale, secondaire)
-  Point de prélèvements des eaux souterraines
-  Point de prélèvements dans les eaux superficielles
-  Dérivation provisoire de cours d'eau

Mesures spécifiques liées aux cours d'eau:

-  Mesures spécifiques pour le Campagnol amphibie et la Loutre
-  Mesures spécifiques pour le Castor et la Loutre
-  Vérification de l'absence de Mulette épaisse préalablement à la réalisation des travaux: déplacement de l'espèce vers des habitats favorables hors emprise en cas de présence
-  Réalisation de pêche de sauvegarde électrique de la faune piscicole
-  Mesures spécifiques liées à la suppression des entrocrochets de l'Alflier

Mesures de suivis des eaux:

-  Suivi quantitatif et qualitatif des points d'eau souterraine
-  Suivi qualitatif mensuel des eaux superficielles
-  Suivi qualitatif trimestriel des eaux superficielles

Mesures spécifiques liées à la protection des captages:

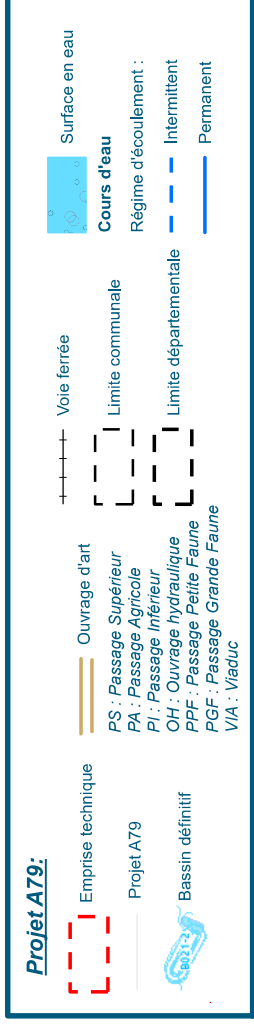
-  Zone de Captage AEP : appliquer des prescriptions spécifiques liées aux périmètres :
 -  Immédiat
 -  Rapproché
 -  Eloigné

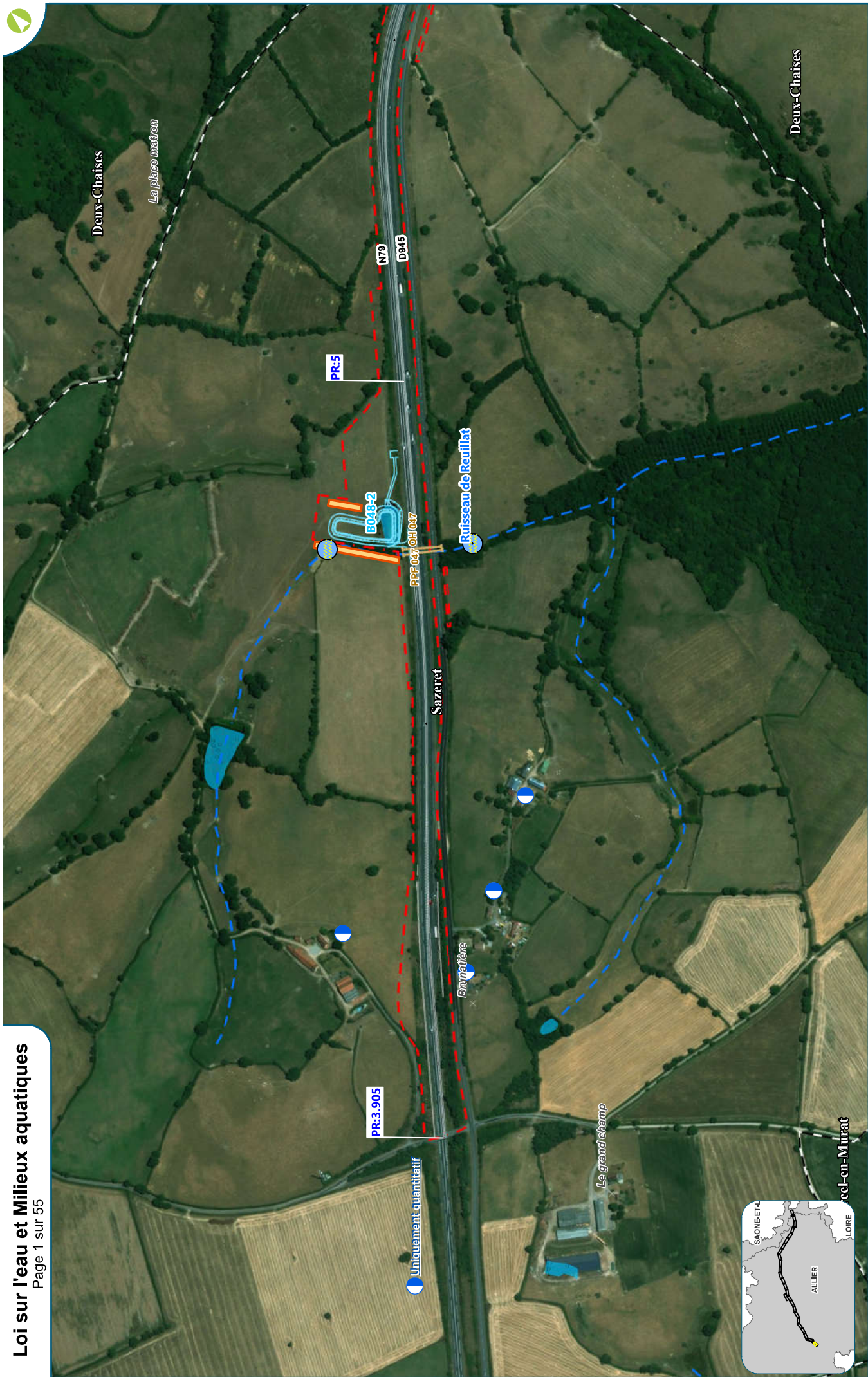
Captage de l'Hirondelle (mise en place d'une géo-membrane sous les postes et la zone de travaux afin d'éviter toute infiltration de produit potentiellement polluant vers la nappe et suivi quantitatif trimestriel, suivi qualitatif mensuel, réalisation de suivi à l'odeur),

Captage de la Bergerie : déplacement du captage de l'autre côté du fossé existant afin d'éviter toute contamination par les eaux

Mesures spécifiques liées à la bande transporteuse de la carrière des Proux :

-  Bande transporteuse: En cas de pose avant arrêté préfectoral: pas de terrassement et pose sur géotextile
-  Mise en place de plaques de répartition des charges au niveau des zones humides interceptés





EXPLOITABLE À L'ÉCHELLE 1 / 5 000 ÈME

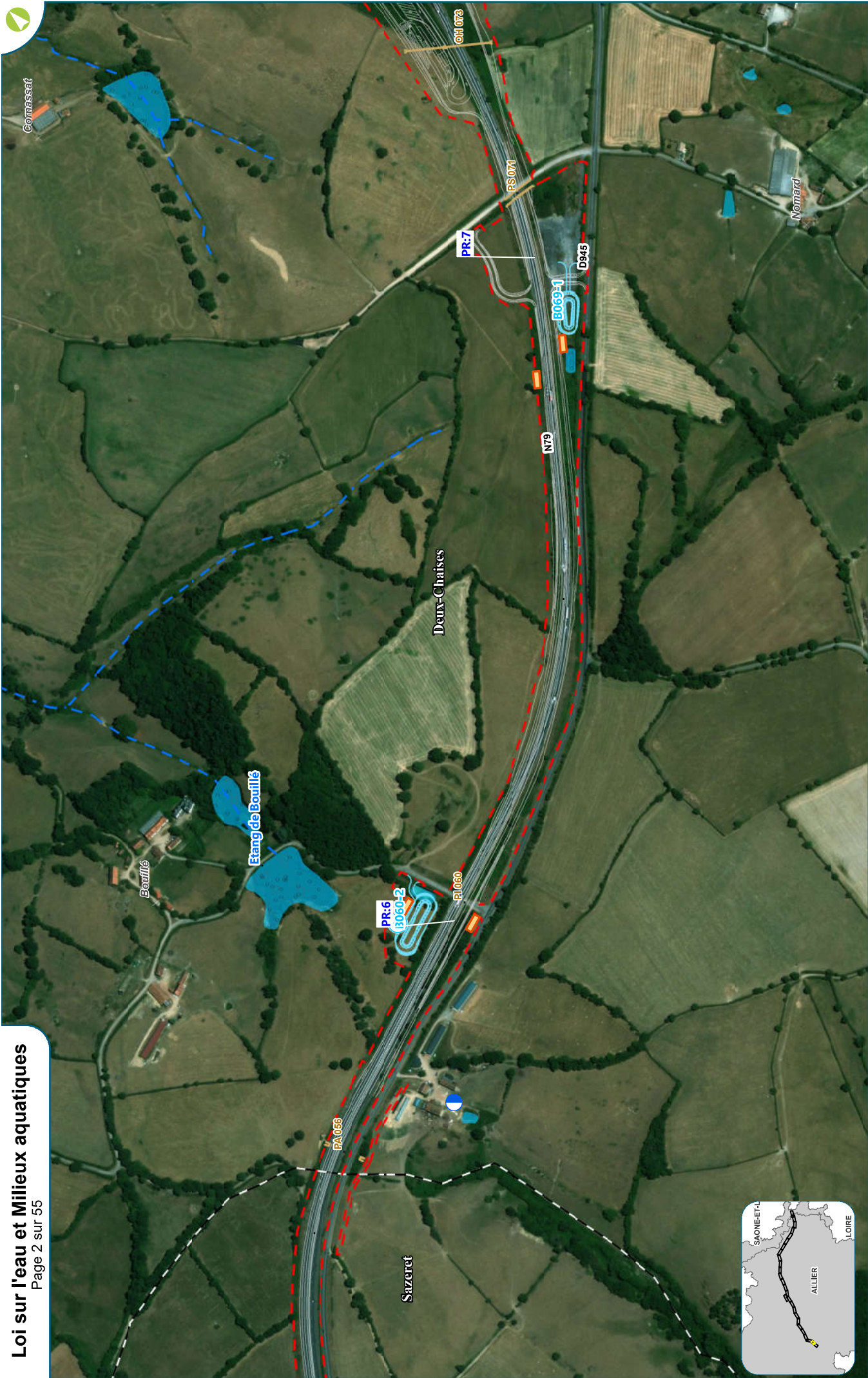
0 100 200 400 m

Echelle 1/5 000ème : Format A3

Date: 06/07/2020
Réalisation : Egis environnement
Fond de plan : World Imagery ESRI

MISE À 2X2 VOIES DE LA RN 79 (RCEA) ENTRE SAZERET ET DIGOIN

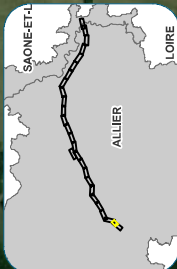




EXPLOITABLE À L'ÉCHELLE 1 / 5 000 ÈME

Echelle 1/5 000ème : Format A3

MISE À 2X2 VOIES DE LA RN 79 (RCEA) ENTRE SAZERET ET DIGOIN





EXPLOITABLE À L'ÉCHELLE 1 / 5 000 ÈME

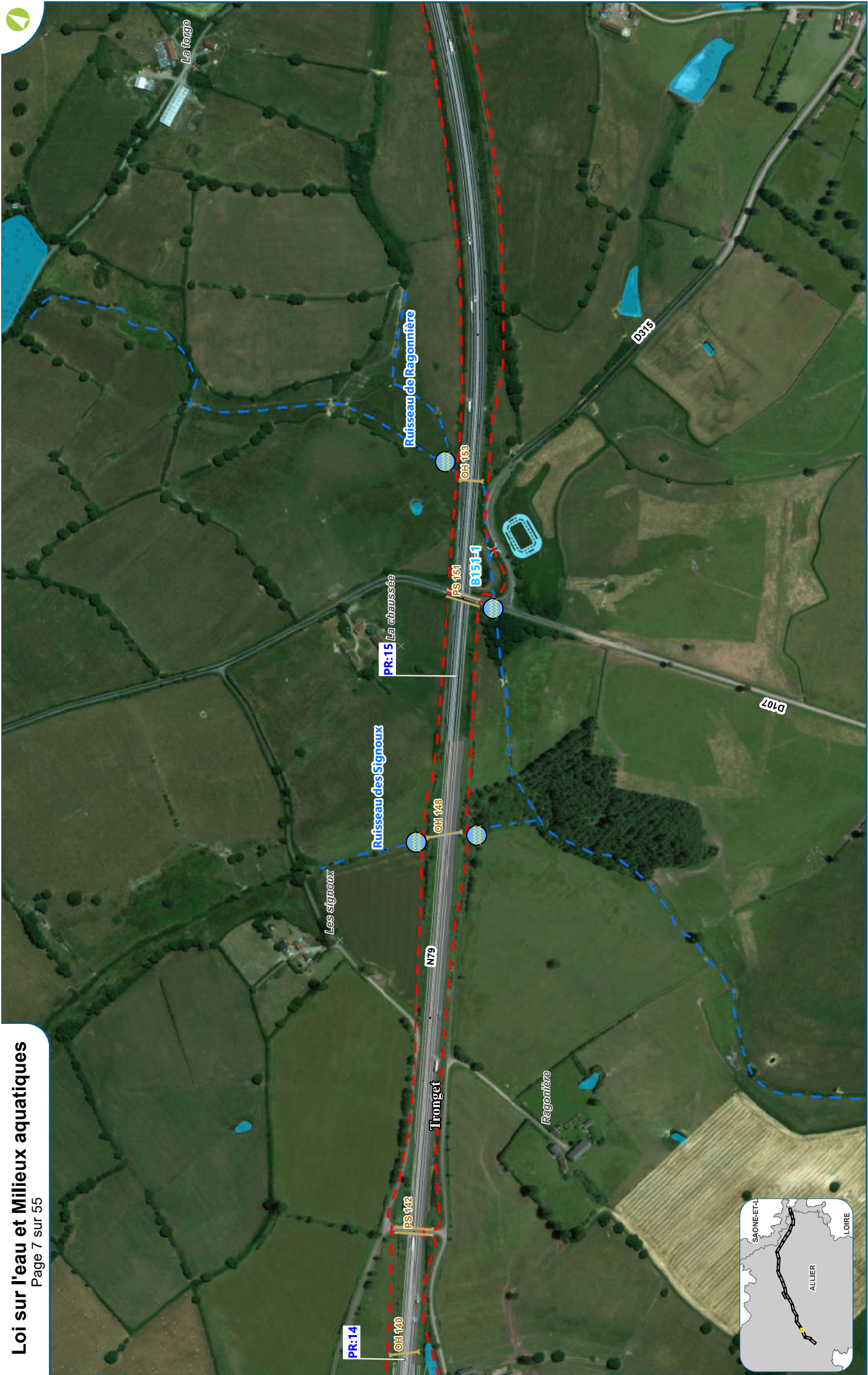


Date: 06/07/2020
Réalisation : Egis environnement
Fond de plan : World Imagery ESRI

MISE À 2X2 VOIES DE LA RN 79 (RCEA) ENTRE SAZERET ET DIGOIN







EXPLOITABLE À L'ÉCHELLE 1 / 5 000 ÈME

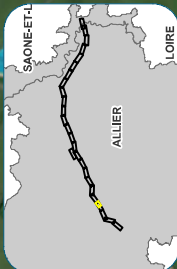
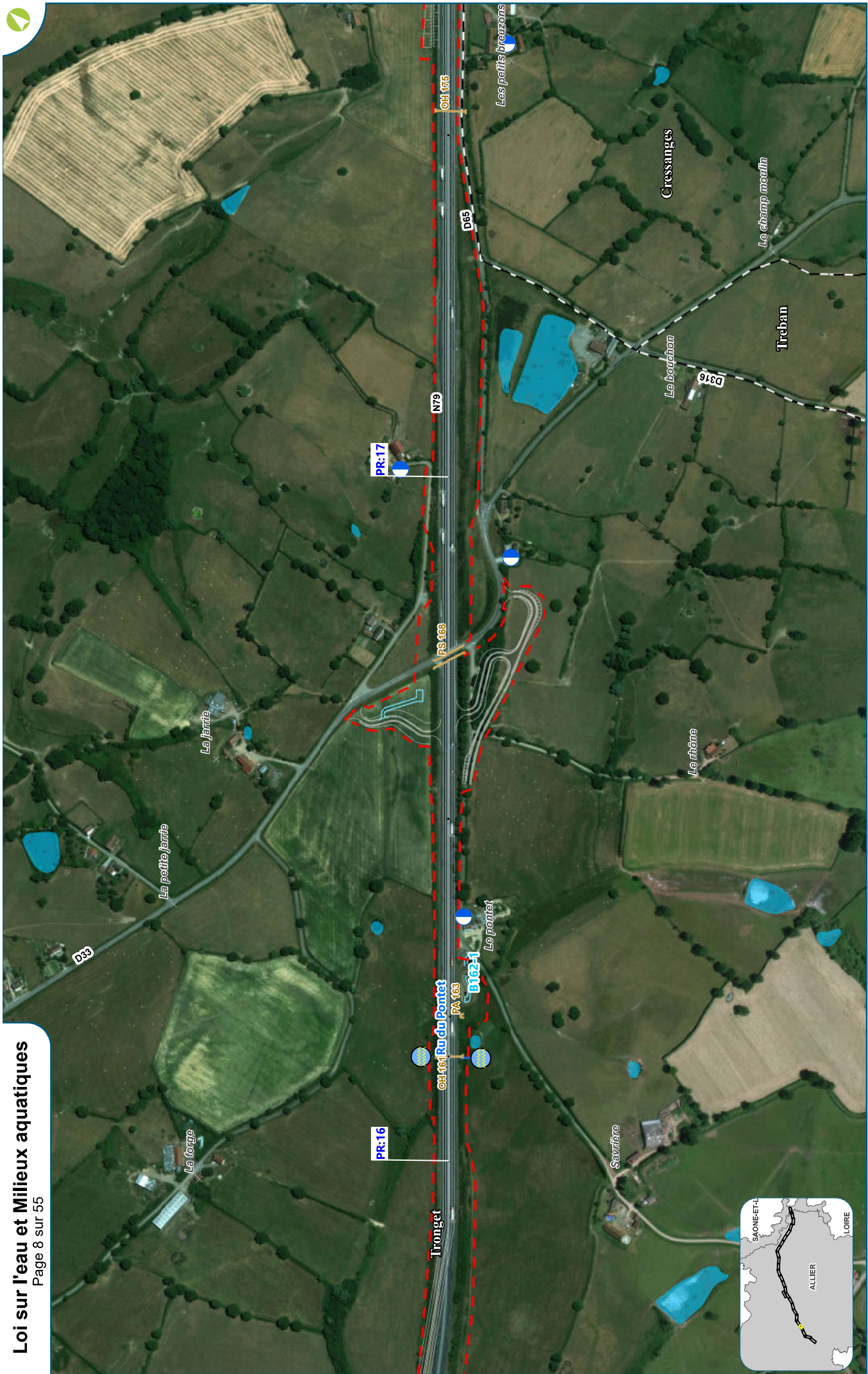


Echelle 1/5 000ème : Format A3

Date: 06/07/2020
Réalisation : Egis environnement
Fond de plan : World Imagery ESRI

MISE À 2X2 VOIES DE LA RN 79 (RCEA) ENTRE SAZERET ET DIGOIN





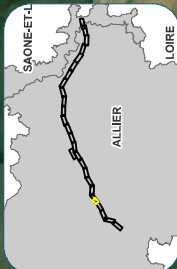
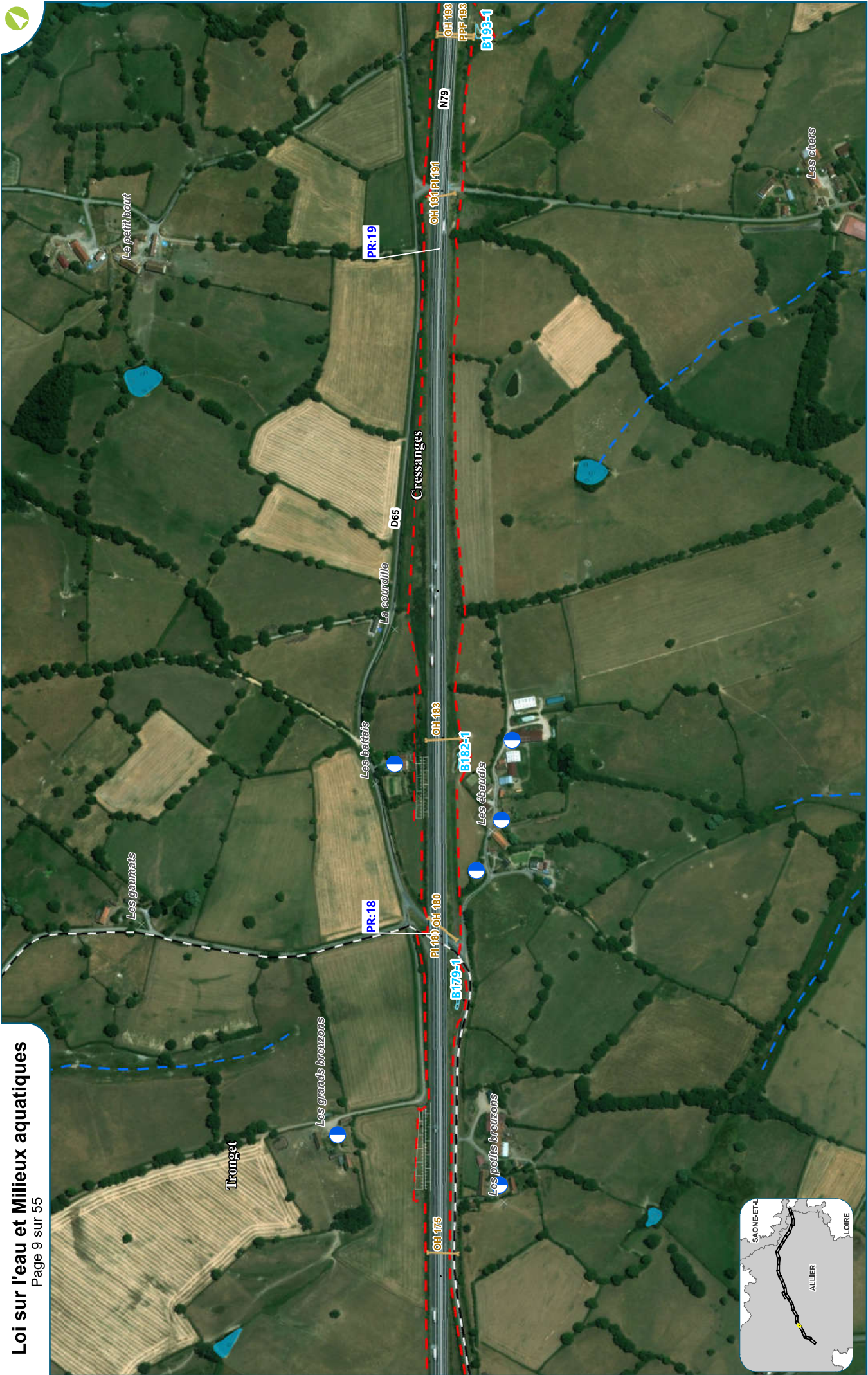
EXPLOITABLE À L'ÉCHELLE 1 / 5 000 ÈME



Date: 06/07/2020
Réalisation : Egis environnement
Fond de plan : World Imagery ESRI

MISE À 2X2 VOIES DE LA RN 79 (RCEA) ENTRE SAZERET ET DIGOIN





EXPLOITABLE À L'ÉCHELLE 1 / 5 000 ÈME



Date : 06/07/2020
Réalisation : Egis environnement
Fond de plan : World Imagery, ESRI

MISE À 2X2 VOIES DE LA RN 79 (RCEA) ENTRE SAZERET ET DIGOIN





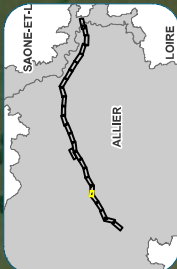
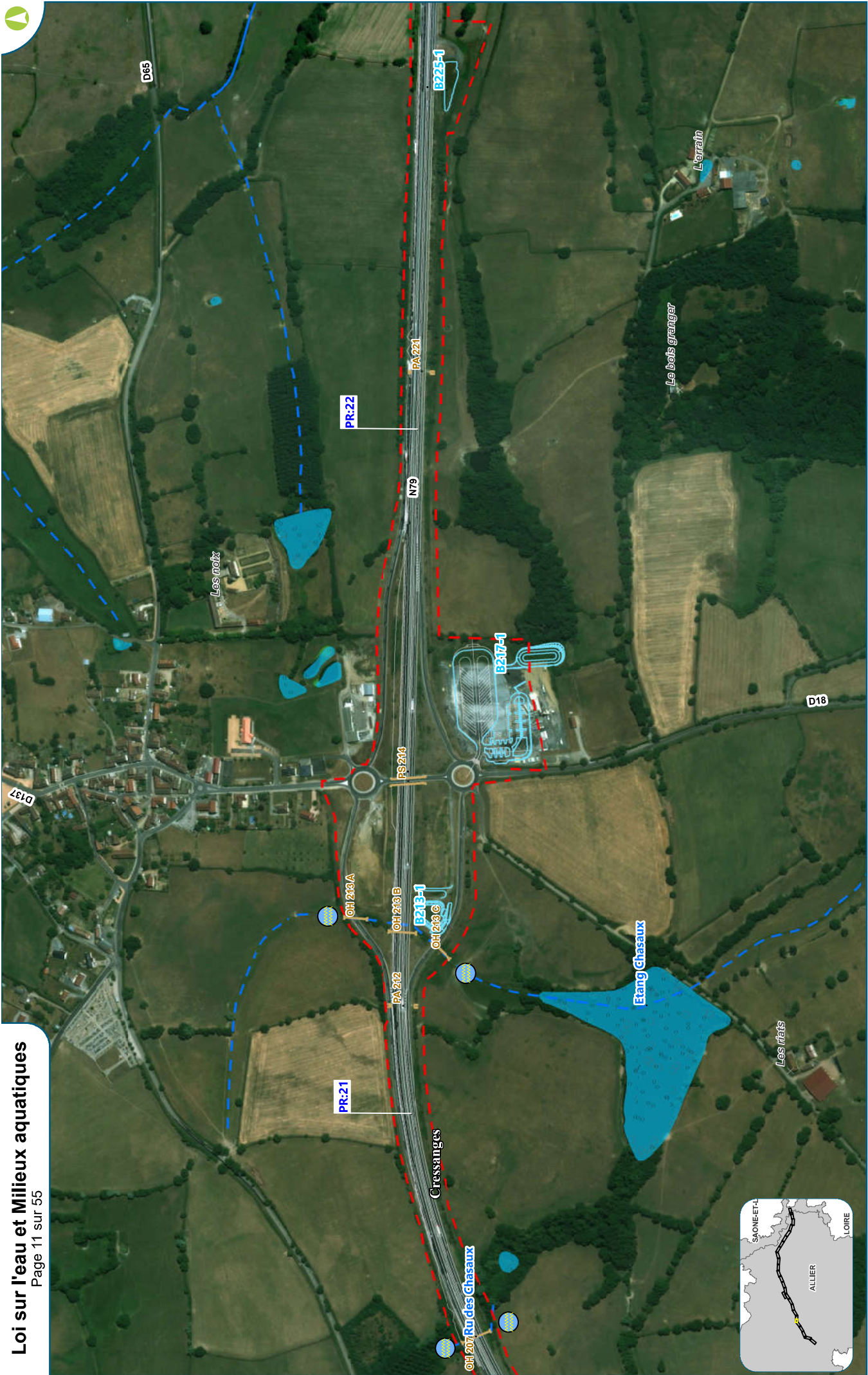
EXPLOITABLE À L'ÉCHELLE 1 / 5 000 ÈME



Date: 06/07/2020
Réalisation : Egis environnement
Fond de plan : World Imagery ESRI

MISE À 2X2 VOIES DE LA RN 79 (RCEA) ENTRE SAZERET ET DIGON





EXPLOITABLE À L'ÉCHELLE 1 / 5 000 ÈME

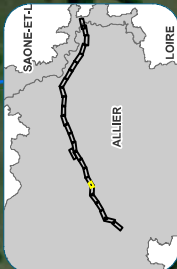
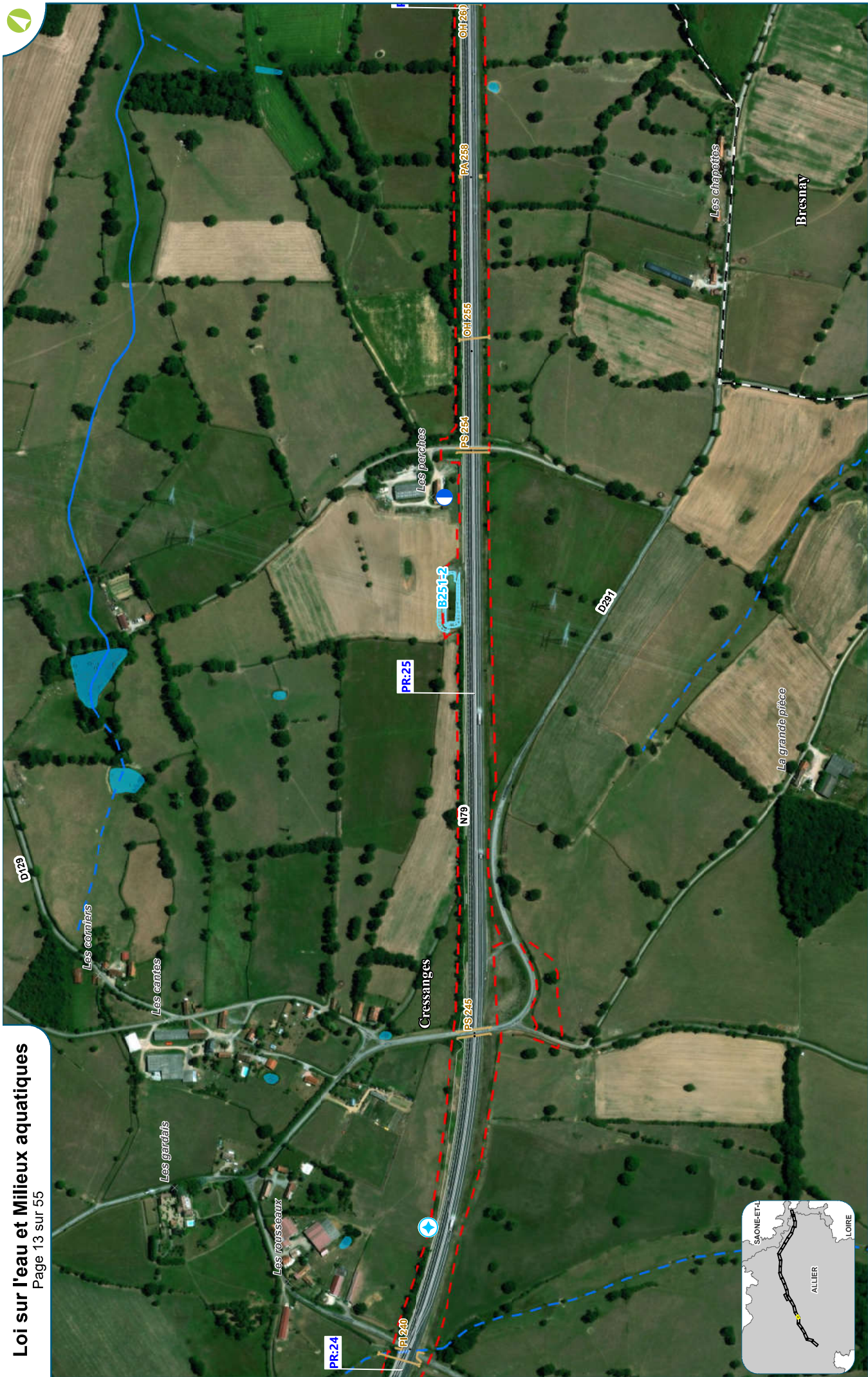


Date: 06/07/2020
Réalisation : Egis environnement
Fond de plan : World Imagery ESRI

MISE À 2X2 VOIES DE LA RN 79 (RCEA) ENTRE SAZERET ET DIGOÏN







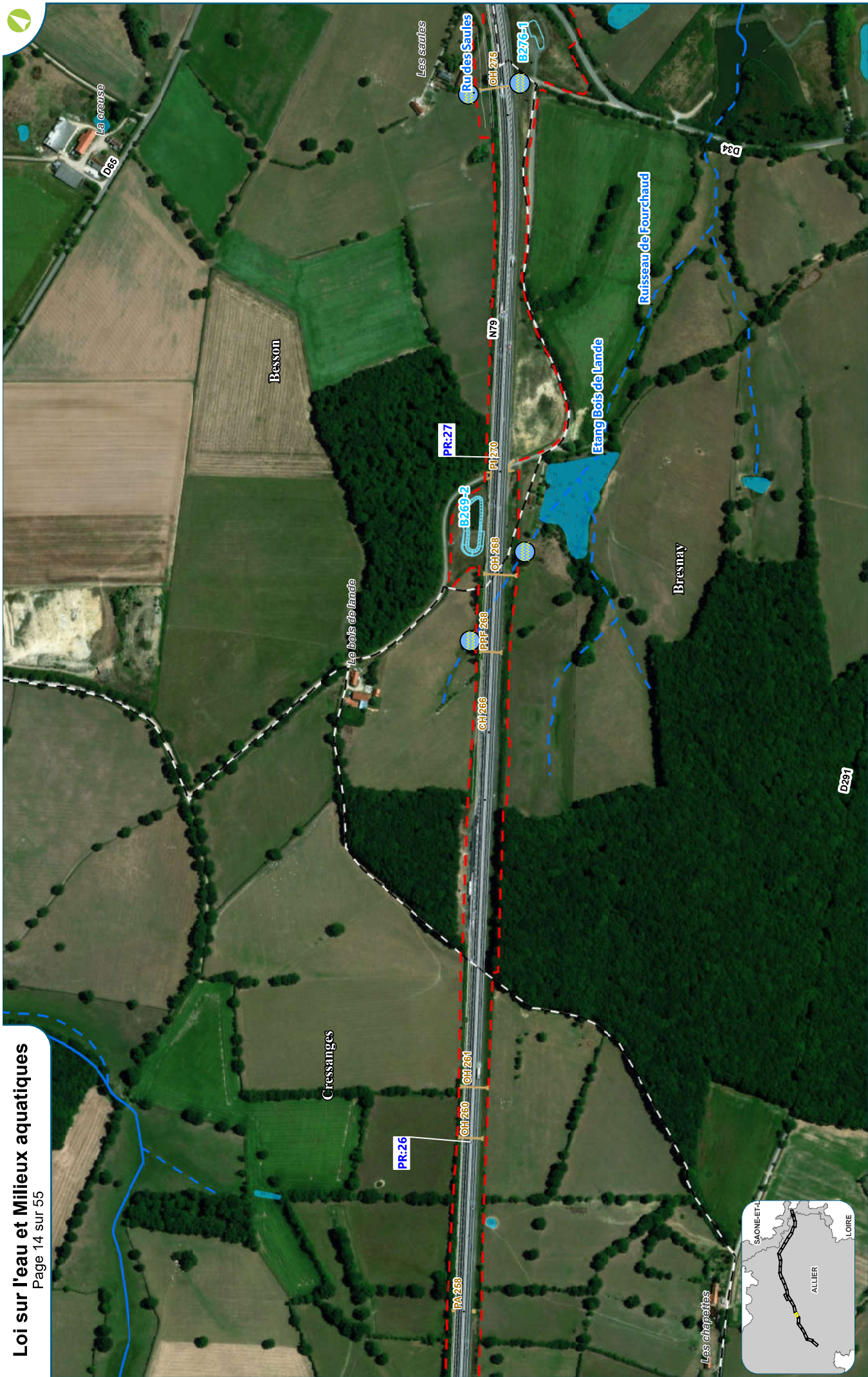
EXPLOITABLE À L'ÉCHELLE 1 / 5 000 ÈME



Date: 06/07/2020
Réalisation : Egis environnement
Fond de plan : World Imagery ESRI

MISE À 2X2 VOIES DE LA RN 79 (RCEA) ENTRE SAZERET ET DIGOINE



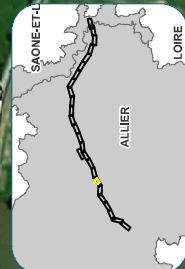


EXPLOITABLE À L'ÉCHELLE 1 / 5 000 ÈME



Date: 06/07/2020
Réalisation : Egis environnement
Fond de plan : World Imagery ESRI

MISE À 2X2 VOIES DE LA RN 79 (RCEA) ENTRE SAZERET ET DIGOINE





EXPLOITABLE À L'ÉCHELLE 1 / 5 000 ÈME



Date: 06/07/2020
Réalisation : Egis environnement
Fond de plan : World Imagery, ESRI

MISE À 2X2 VOIES DE LA RN 79 (RCEA) ENTRE SAZERET ET DIGOIN





EXPLOITABLE À L'ÉCHELLE 1 / 5 000 ÈME



Date: 06/07/2020
Réalisation : Egis environnement
Fond de plan : World Imagery, ESRI

MISE À 2X2 VOIES DE LA RN 79 (RCEA) ENTRE SAZERET ET DIGION



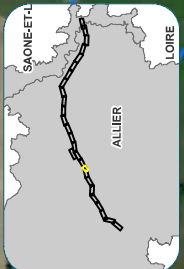


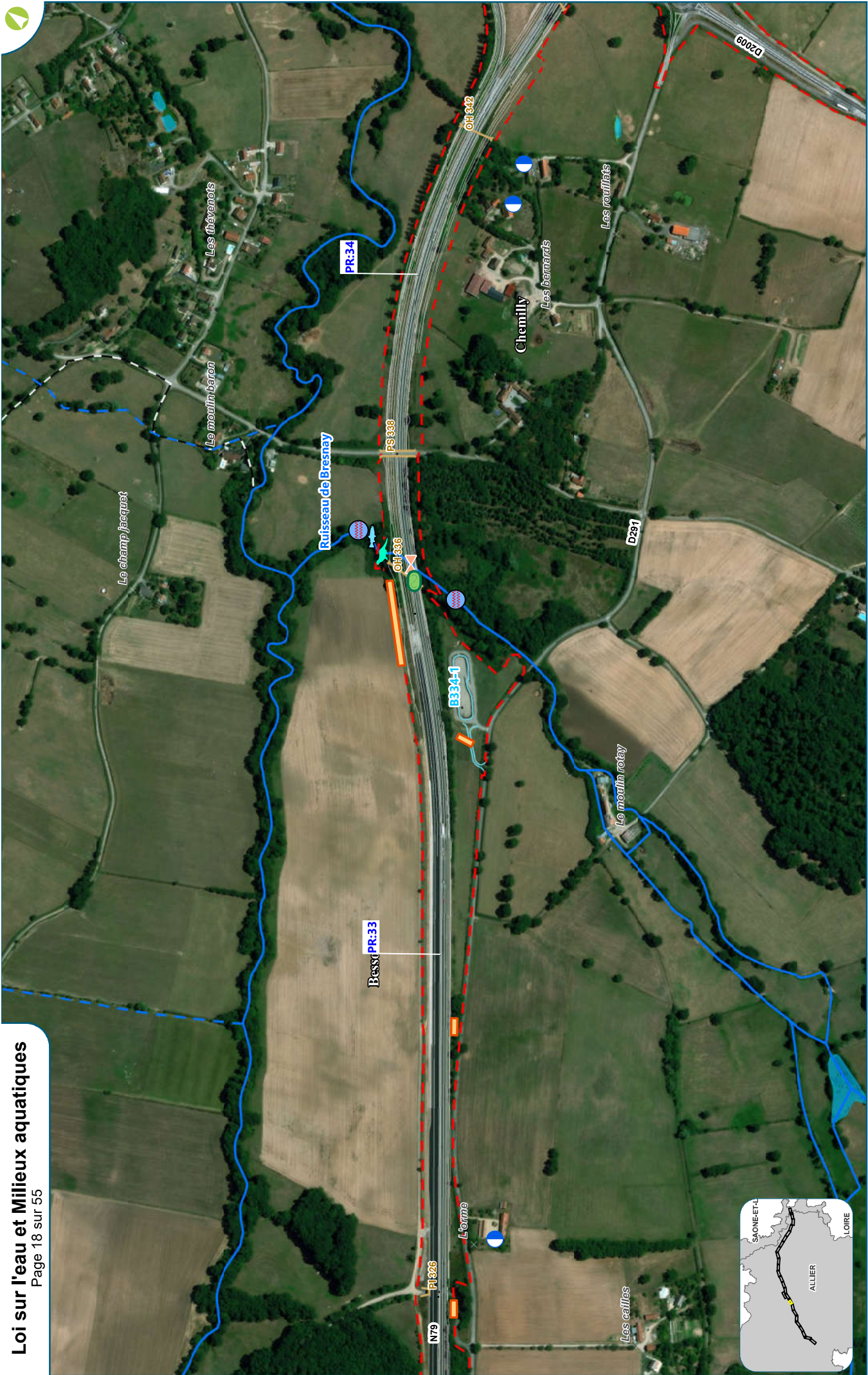
EXPLOITABLE À L'ÉCHELLE 1 / 5 000 ÈME

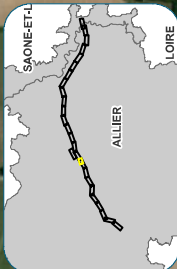


Date: 06/07/2020
Réalisation : Egis environnement
Fond de plan : World Imagery ESRI

MISE À 2X2 VOIES DE LA RN 79 (RCEA) ENTRE SAZERET ET DIGON









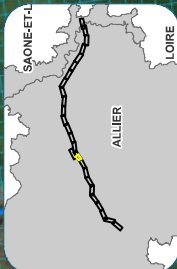
EXPLOITABLE À L'ÉCHELLE 1 / 5 000 ÉME

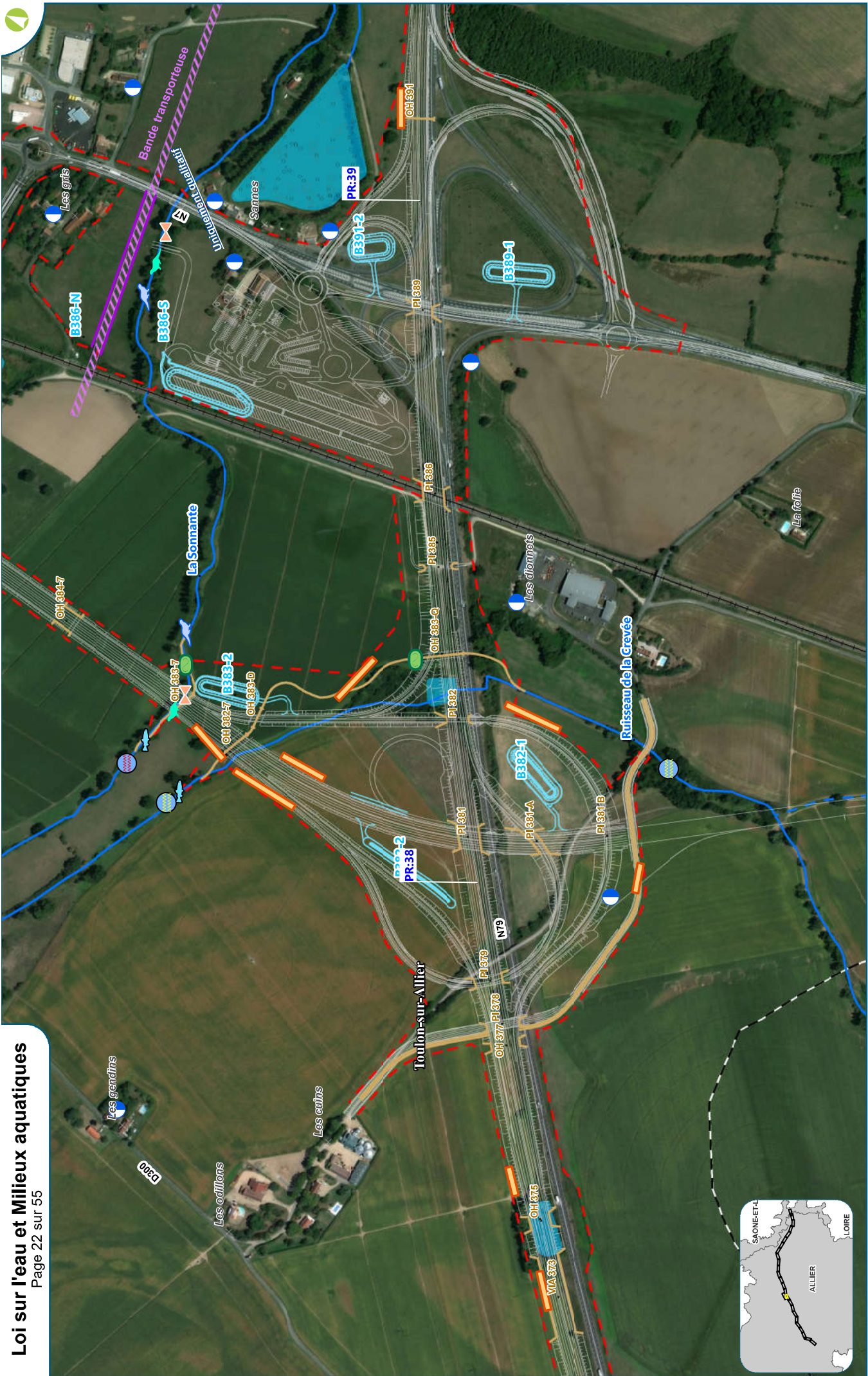


Date: 06/07/2020
Réalisation : Egis environnement
Fond de plan : World Imagery, ESRI

MISE À 2X2 VOIES DE LA RN 79 (RCEA) ENTRE SAZERET ET DIGON





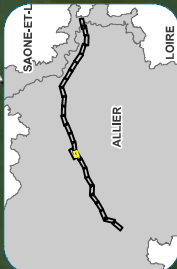


EXPLOITABLE À L'ÉCHELLE 1 / 5 000 ÈME



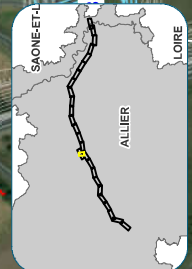
Date: 06/07/2020
Réalisation : Egis environnement
Fond de plan : World Imagery ESRI

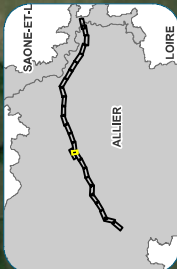
MISE À 2X2 VOIES DE LA RN 79 (RCEA) ENTRE SAZERET ET DIGON





MISE À 2X2 VOIES DE LA RN 79 (RCEA) ENTRE SAZERET ET DIGON



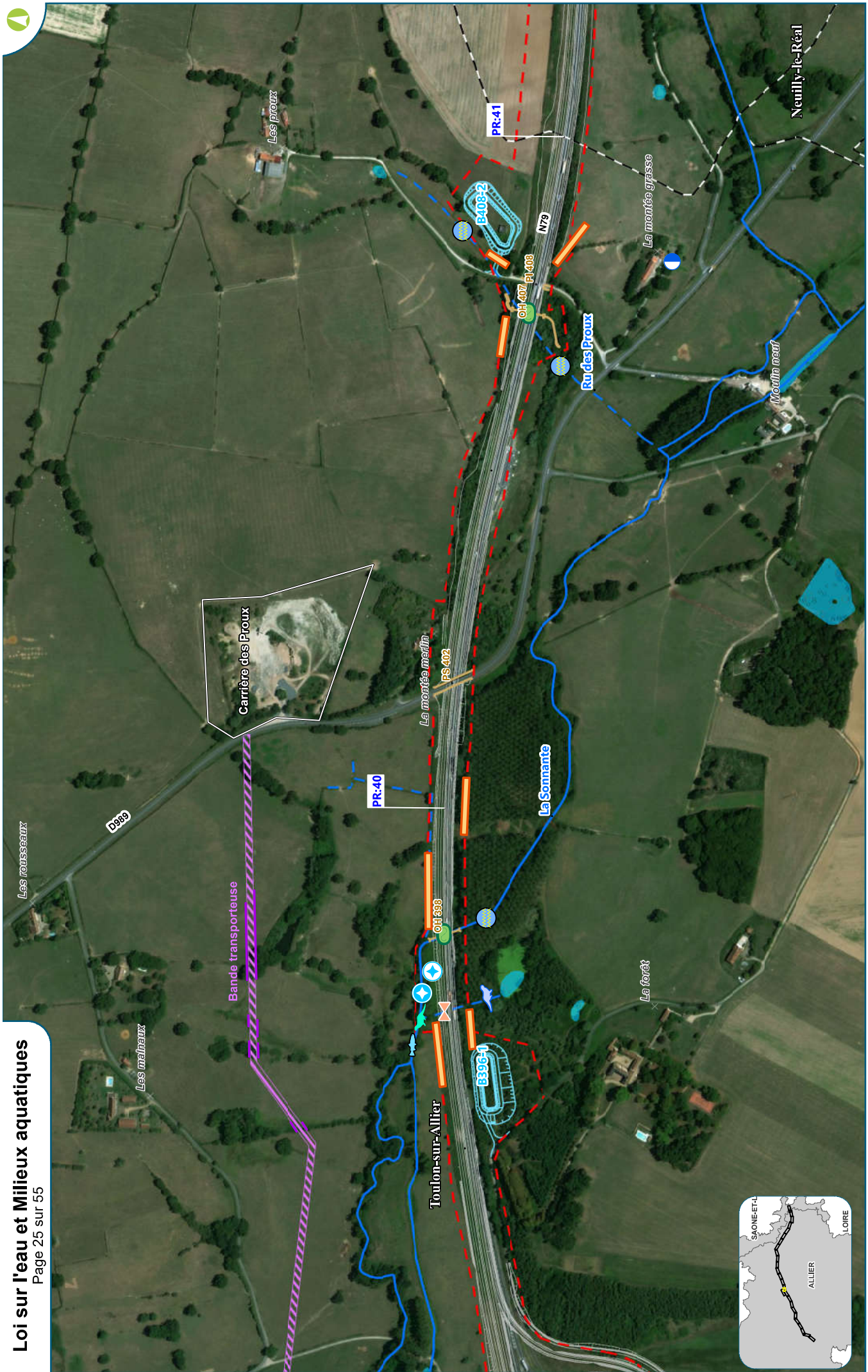


EXPLOITABLE À L'ÉCHELLE 1 / 5 000 ÈME
0 100 200 400 m
Echelle 1/5 000ème : Format A3

Date: 06/07/2020
Réalisation : Egis environnement
Fond de plan : World Imagery, ESRI

MISE À 2X2 VOIES DE LA RN 79 (RCEA) ENTRE SAZERET ET DIGON





EXPLOITABLE À L'ÉCHELLE 1 / 5 000 ÈME

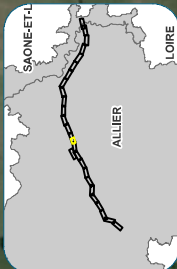
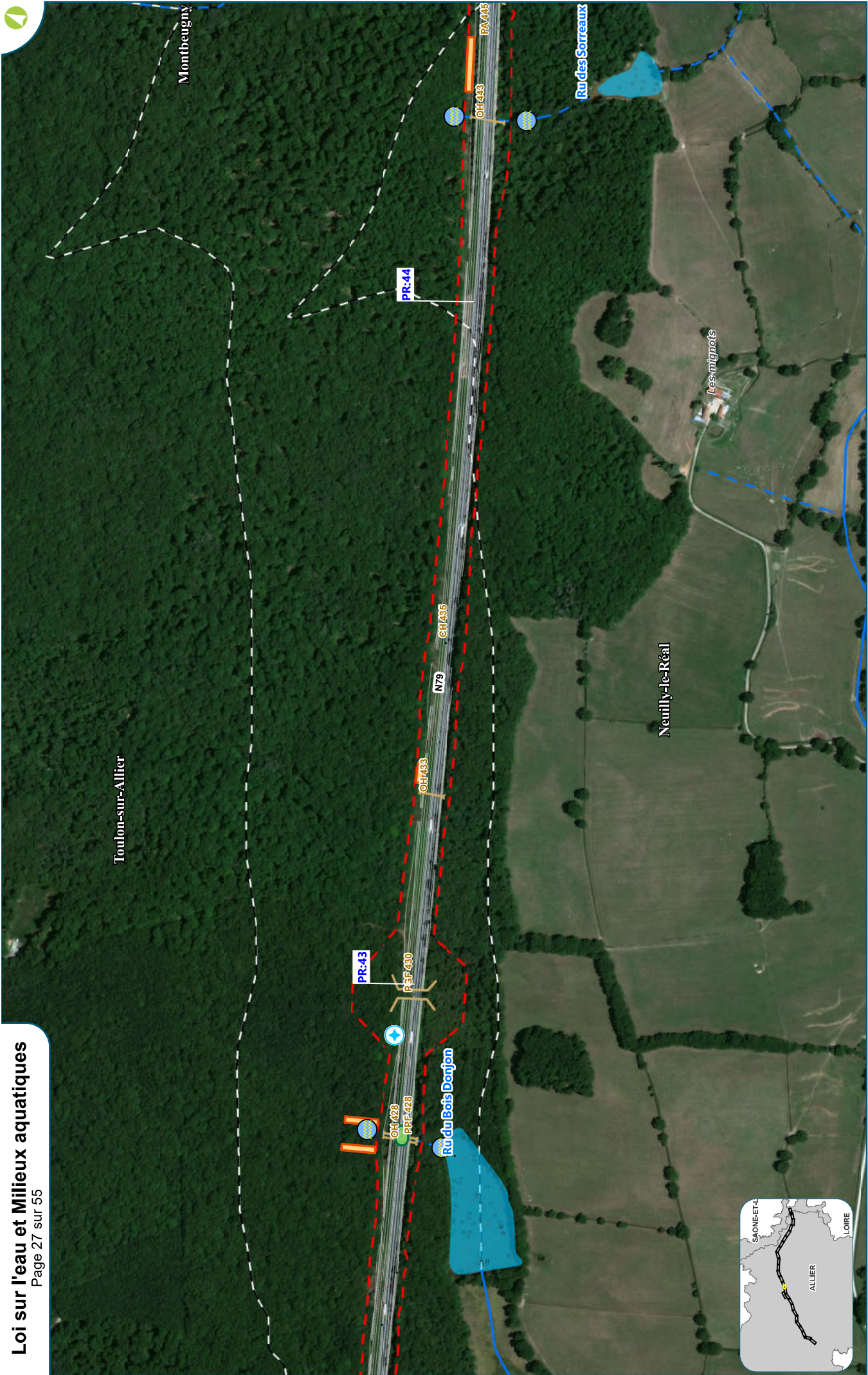


Date: 06/07/2020
Réalisation : Egis environnement
Fond de plan : World Imagery ESRI

MISE À 2X2 VOIES DE LA RN 79 (RCEA) ENTRE SAZERET ET DIGON







EXPLOITABLE À L'ÉCHELLE 1 / 5 000 ÈME

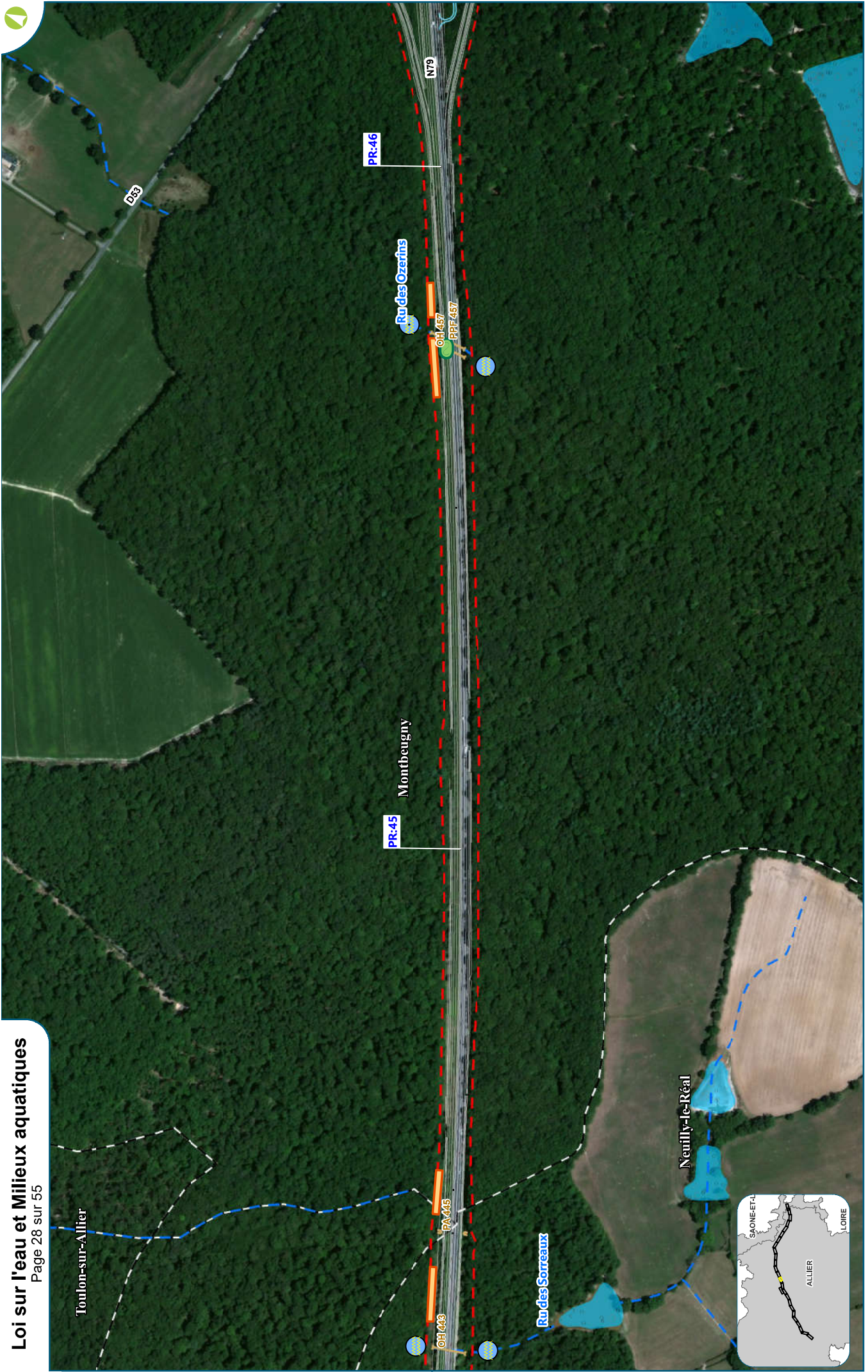
0 100 200 400 m

Echelle 1/5 000ème : Format A3

Date: 06/07/2020
Réalisation : Egis environnement
Fond de plan : World Imagery ESRI

MISE À 2X2 VOIES DE LA RN 79 (RCEA) ENTRE SAZERET ET DIGOIN





Toulon-sur-Allier

Montbeugny

PR-45

PR-46

Ru des Ozerins

PA 445

PA 457

OH 443

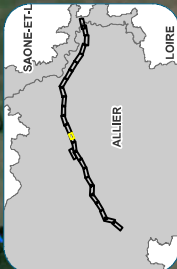
OH 457

N79

D83

Ru des Sorreaux

Neuilly-le-Réal



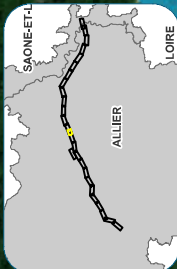
EXPLOITABLE À L'ÉCHELLE 1 / 5 000 ÈME



Date: 06/07/2020
Réalisation : Egis environnement
Fond de plan : World Imagery, ESRI

MISE À 2X2 VOIES DE LA RN 79 (RCEA) ENTRE SAZERET ET DIGOIN





EXPLOITABLE À L'ÉCHELLE 1 / 5 000 ÈME

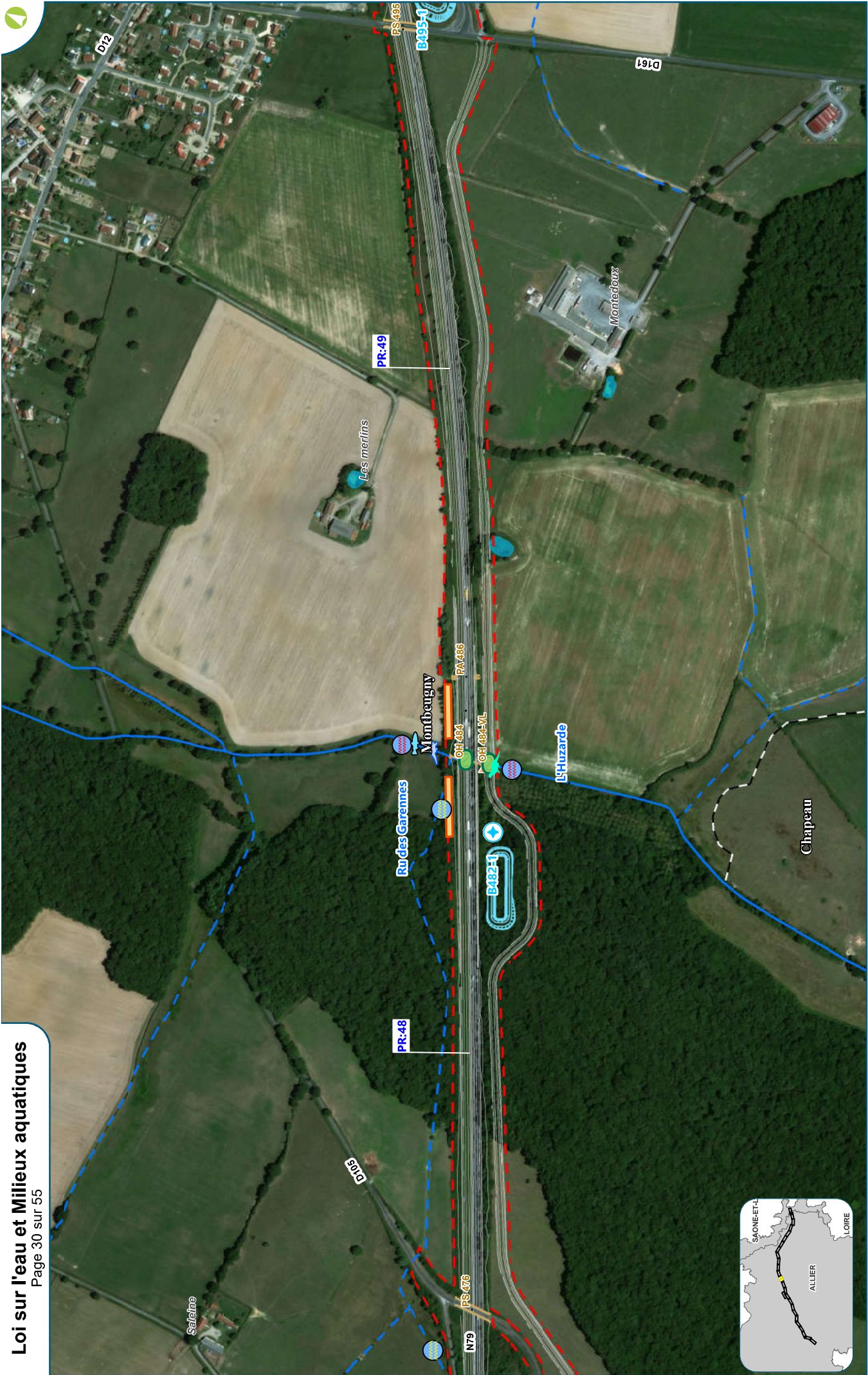
0 100 200 400 m

Echelle 1/5 000ème : Format A3

Date: 06/07/2020
Réalisation : Egis environnement
Fond de plan : World Imagery ESRI

MISE À 2X2 VOIES DE LA RN 79 (RCEA) ENTRE SAZERET ET DIGOIN





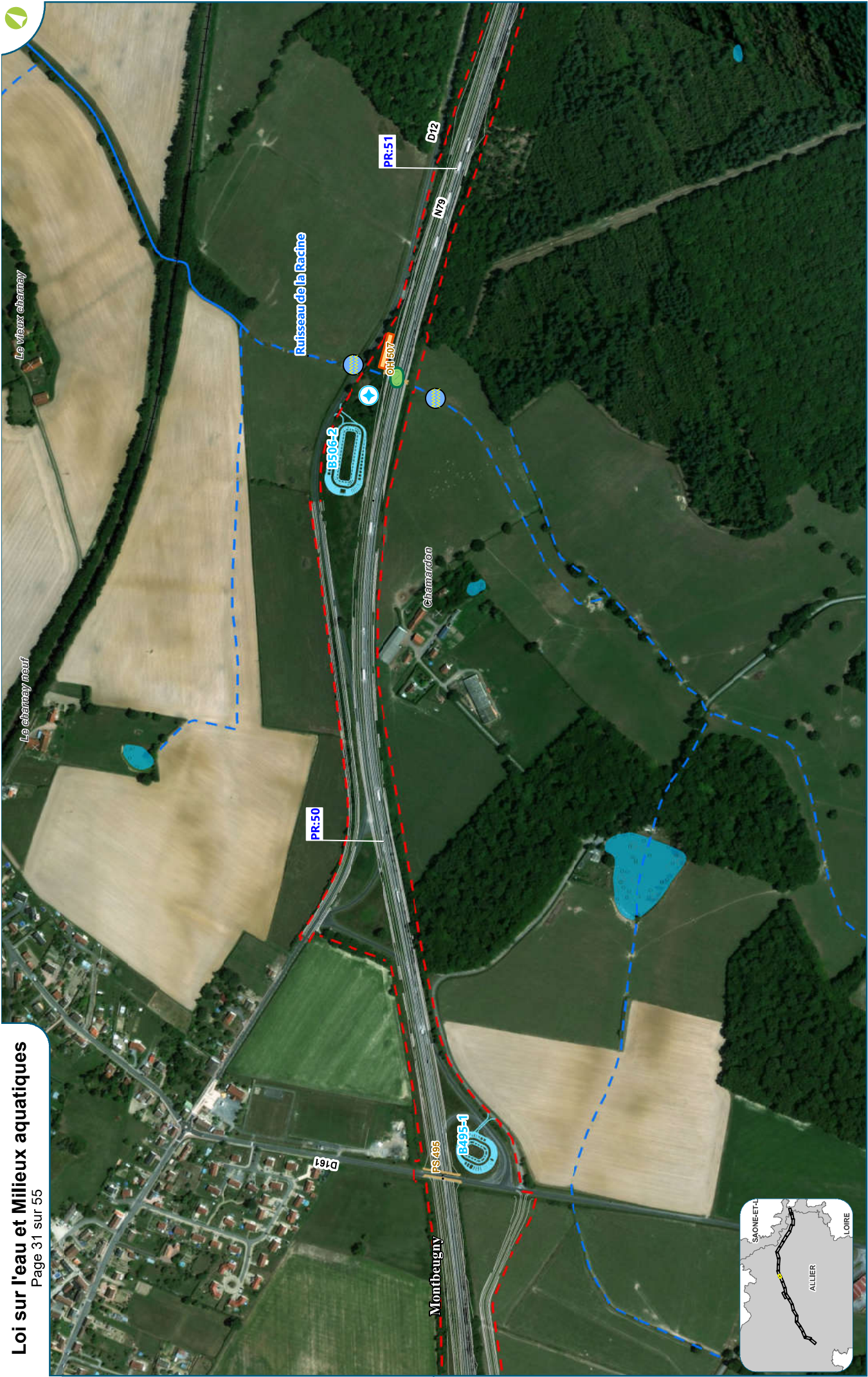
EXPLOITABLE À L'ÉCHELLE 1 / 5 000 ÈME



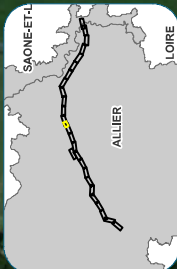
Date : 06/07/2020
Réalisation : Egis environnement
Fond de plan : World Imagery ESRI

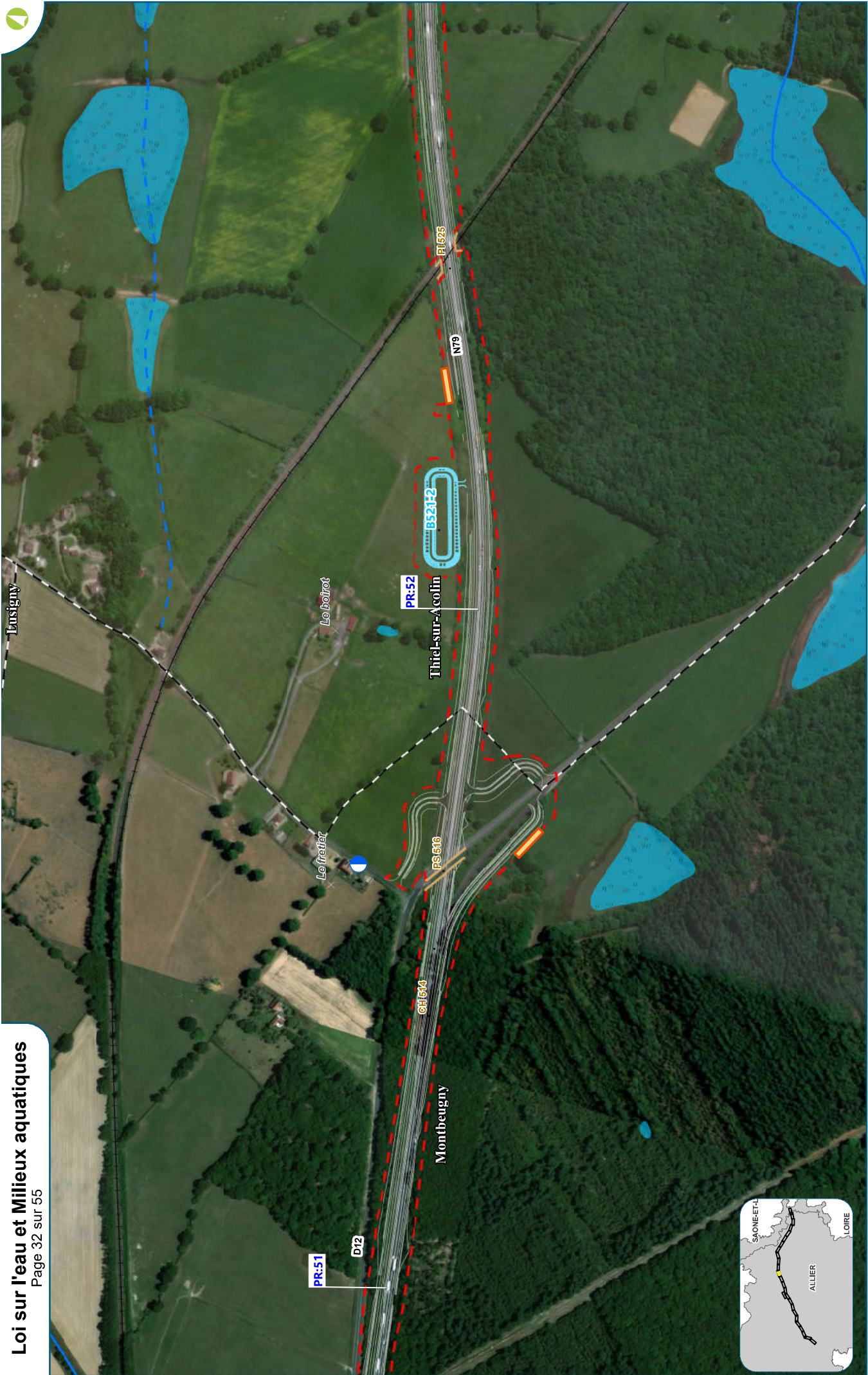
MISE À 2X2 VOIES DE LA RN 79 (RCEA) ENTRE SAZERET ET DIGOÏN





MISE À 2X2 VOIES DE LA RN 79 (RCEA) ENTRE SAZERET ET DIGOON





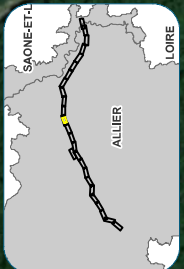
EXPLOITABLE À L'ÉCHELLE 1 / 5 000 ÈME



Echelle 1/5 000ème : Format A3

Date: 06/07/2020
Réalisation : Egis environnement
Fond de plan : World Imagery ESRI

MISE À 2X2 VOIES DE LA RN 79 (RCEA) ENTRE SAZERET ET DIGOIN



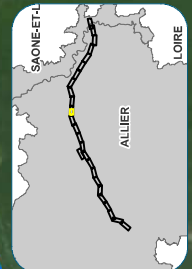




EXPLOITABLE À L'ÉCHELLE 1 / 5 000 ÈME
0 100 200 400 m
Echelle 1/5 000ème : Format A3

Date: 06/07/2020
Réalisation : Egis environnement
Fond de plan : World Imagery ESRI

MISE À 2X2 VOIES DE LA RN 79 (RCEA) ENTRE SAZERET ET DIGON





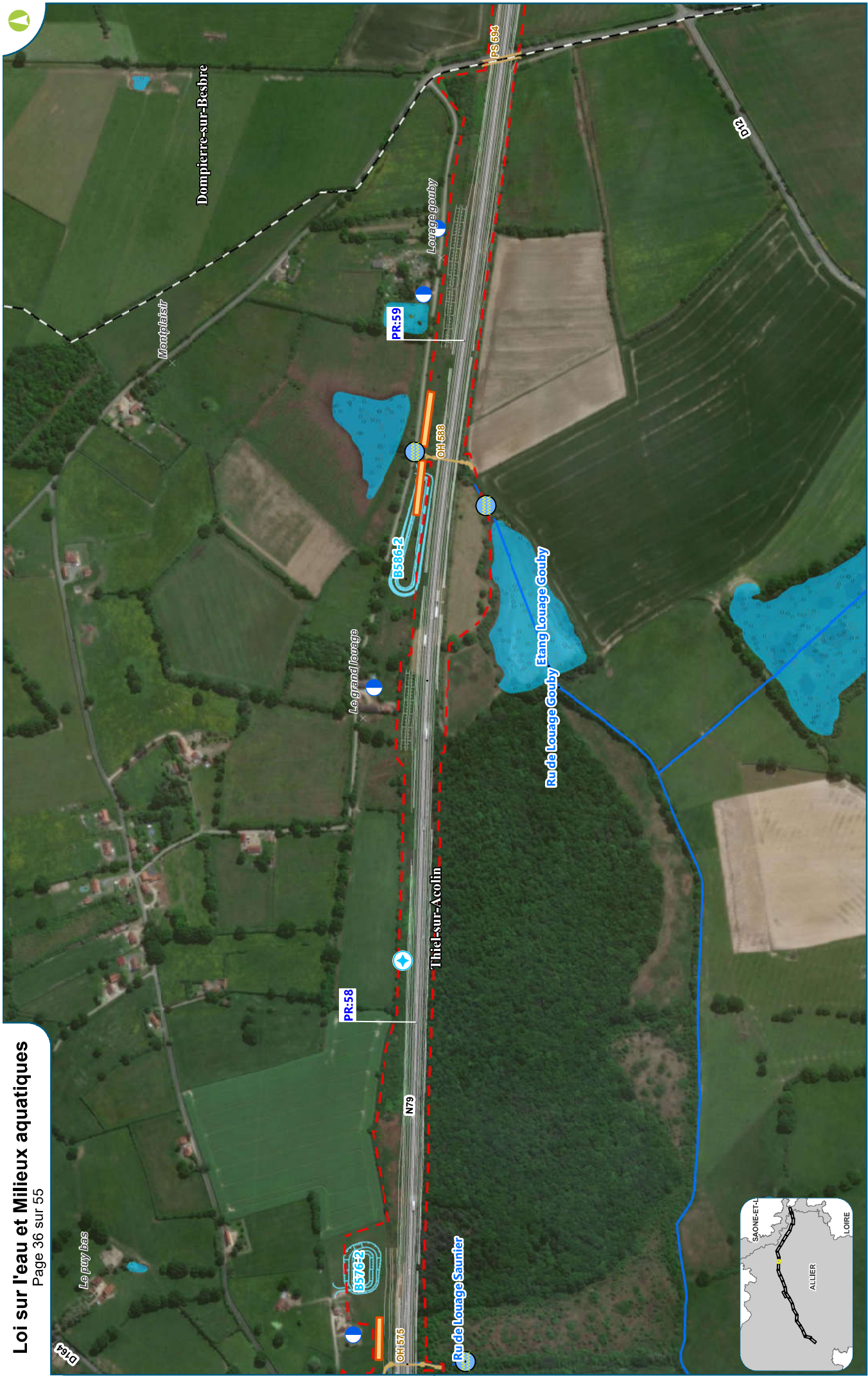
EXPLOITABLE À L'ÉCHELLE 1 / 5 000 ÈME



Date: 06/07/2020
Réalisation : Egis environnement
Fond de plan : World Imagery ESRI

MISE À 2X2 VOIES DE LA RN 79 (RCEA) ENTRE SAZERET ET DIGON



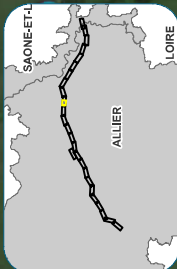


EXPLOITABLE À L'ÉCHELLE 1 / 5 000 ÈME

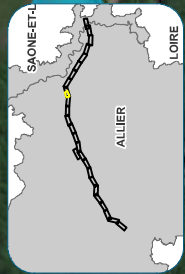


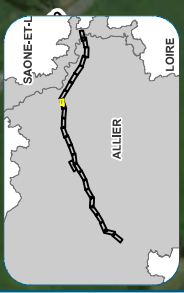
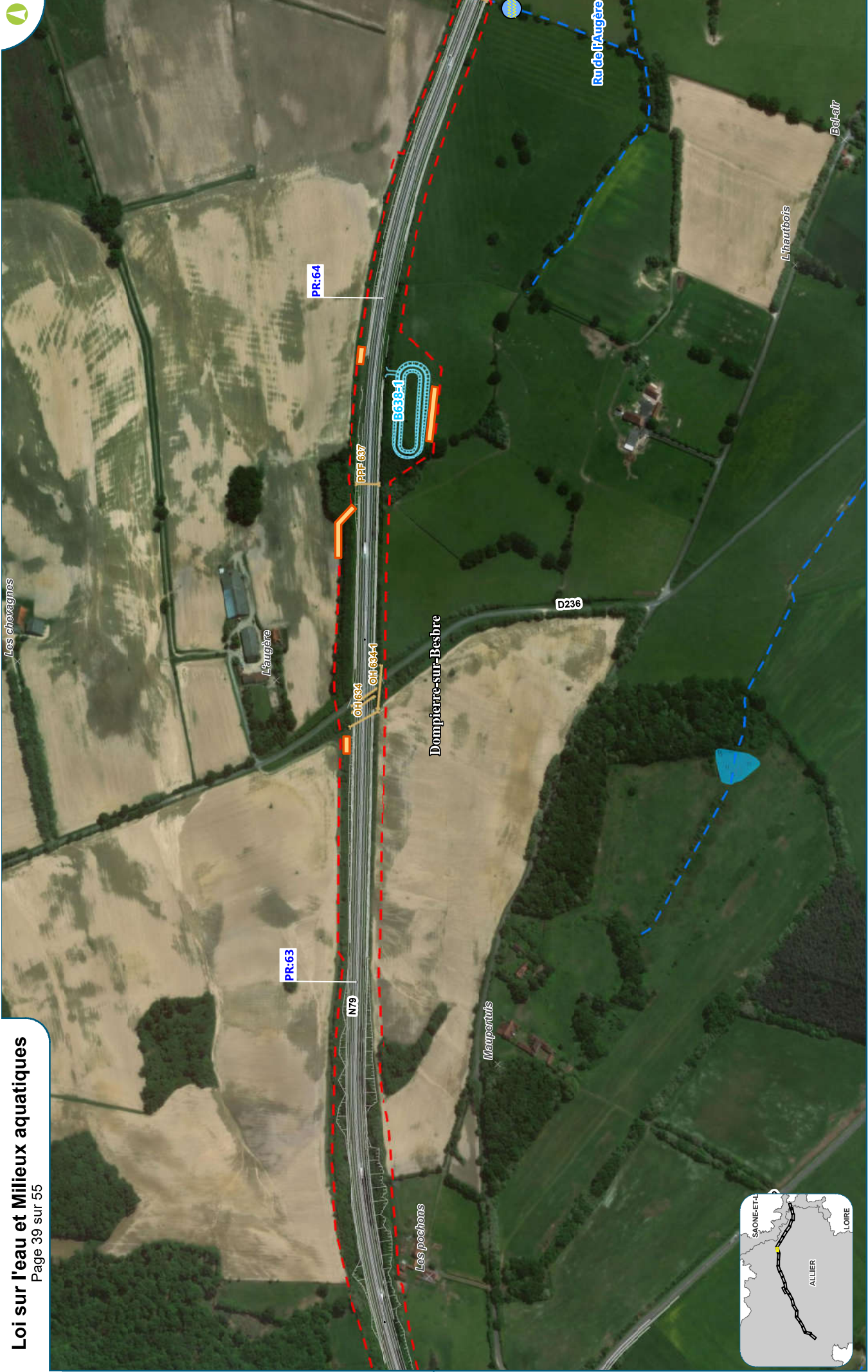
Date : 06/07/2020
Réalisation : Egis environnement
Fond de plan : World Imagery ESRI

MISE À 2X2 VOIES DE LA RN 79 (RCEA) ENTRE SAZERET ET DIGON









EXPLOITABLE À L'ÉCHELLE 1 / 5 000 ÈME

0 100 200 400 m

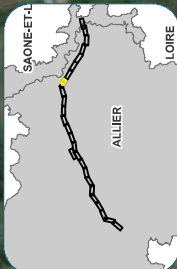
Echelle 1/5 000ème : Format A3

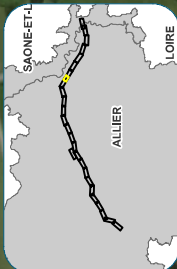
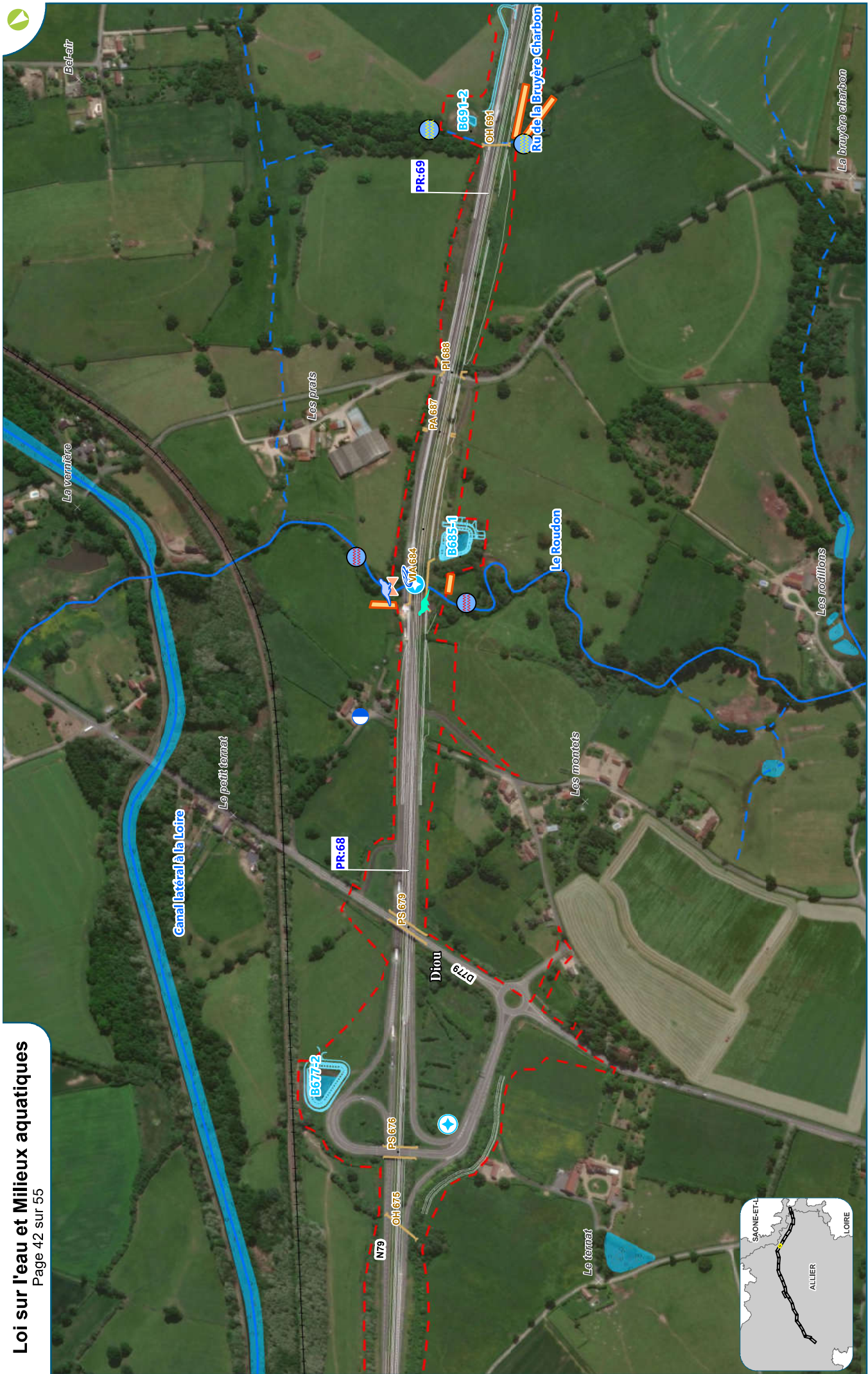
Date : 06/07/2020
Réalisation : Egis environnement
Fond de plan : World Imagery ESRI

MISE À 2X2 VOIES DE LA RN 79 (RCEA) ENTRE SAZERET ET DIGON









EXPLOITABLE À L'ÉCHELLE 1 / 5 000 ÈME

0 100 200 400 m

Echelle 1/5 000ème : Format A3

Date: 06/07/2020
Réalisation : Egis environnement
Fond de plan : World Imagery, ESRI

MISE À 2X2 VOIES DE LA RN 79 (RCEA) ENTRE SAZERET ET DIGION



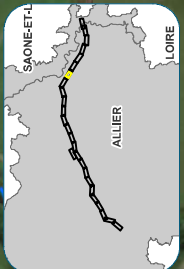


EXPLOITABLE À L'ÉCHELLE 1 / 5 000 ÈME



Date: 06/07/2020
Réalisation : Egis environnement
Fond de plan : World Imagery ESRI

MISE À 2X2 VOIES DE LA RN 79 (RCEA) ENTRE SAZERET ET DIGOÏN





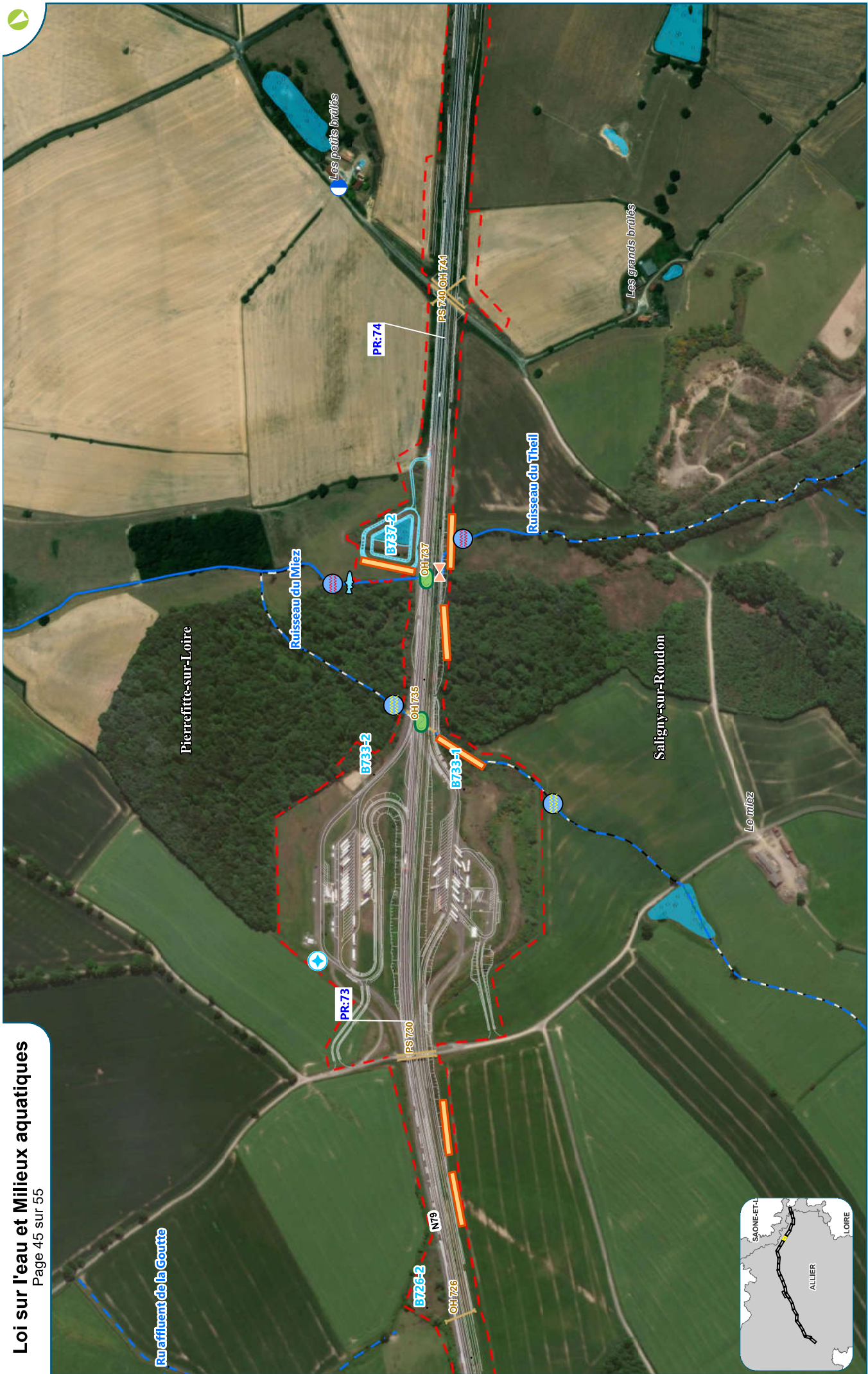
EXPLOITABLE À L'ÉCHELLE 1 / 5 000 ÈME



Date: 06/07/2020
Réalisation : Egis environnement
Fond de plan : World Imagery ESRI

MISE À 2X2 VOIES DE LA RN 79 (RCEA) ENTRE SAZERET ET DIGON







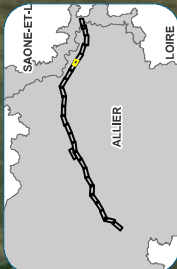
EXPLOITABLE À L'ÉCHELLE 1 / 5 000 ÈME




Echelle 1/5 000ème : Format A3

Date: 06/07/2020
Réalisation : Egis environnement
Fond de plan : World Imagery ESRI

MISE À 2X2 VOIES DE LA RN 79 (RCEA) ENTRE SAZERET ET DIGON





EXPLOITABLE À L'ÉCHELLE 1 / 5 000 ÈME



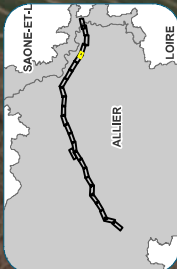
Date: 06/07/2020
Réalisation : Egis environnement
Fond de plan : World Imagery ESRI

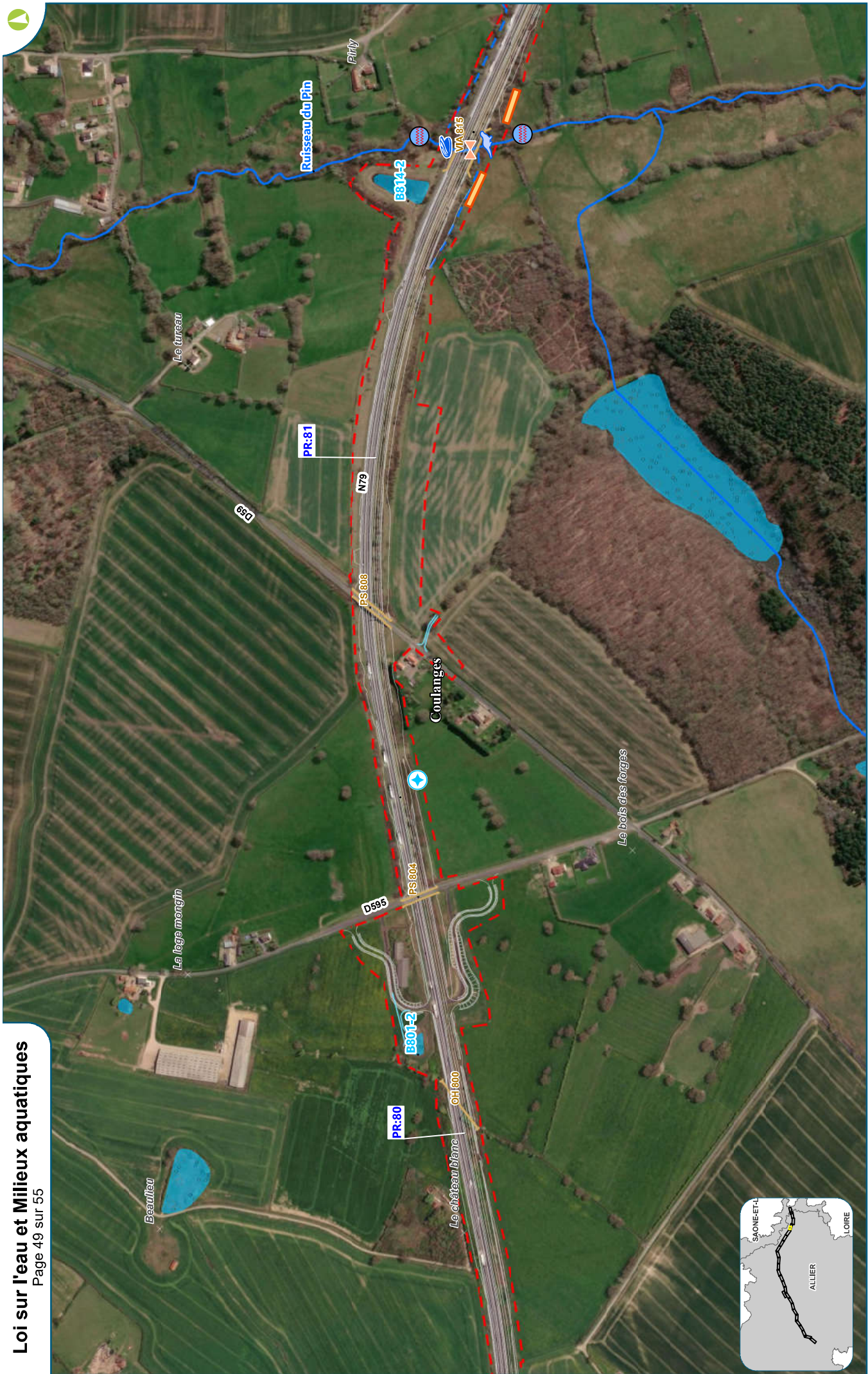
MISE À 2X2 VOIES DE LA RN 79 (RCEA) ENTRE SAZERET ET DIGOIN





MISE À 2X2 VOIES DE LA RN 79 (RCEA) ENTRE SAZERET ET DIGOIN



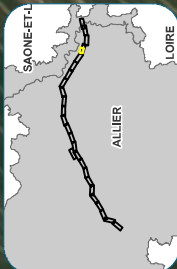


EXPLOITABLE À L'ÉCHELLE 1 / 5 000 ÈME



Date: 06/07/2020
Réalisation : Egis environnement
Fond de plan : World Imagery ESRI

MISE À 2X2 VOIES DE LA RN 79 (RCEA) ENTRE SAZERET ET DIGOIN





EXPLOITABLE À L'ÉCHELLE 1 / 5 000 ÈME



Date: 06/07/2020
Réalisation : Egis environnement
Fond de plan : World Imagery ESRI

MISE À 2X2 VOIES DE LA RN 79 (RCEA) ENTRE SAZERET ET DIGOIN





Coulanges

Molinet

Ruisseau du Bois Sept Fonds

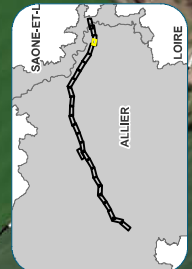
Les cadottes

Le bois de sept fonds

EXPLOITABLE À L'ÉCHELLE 1 / 5 000 ÈME

Date: 06/07/2020
Réalisation : Egis environnement
Fond de plan : World Imagery ESRI

MISE À 2X2 VOIES DE LA RN 79 (RCEA) ENTRE SAZERET ET DIGOIN



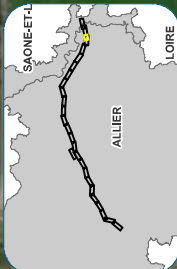


EXPLOITABLE À L'ÉCHELLE 1 / 5 000 ÈME



Date: 06/07/2020
Réalisation : Egis environnement
Fond de plan : World Imagery ESRI

MISE À 2X2 VOIES DE LA RN 79 (RCEA) ENTRE SAZERET ET DIGOIN





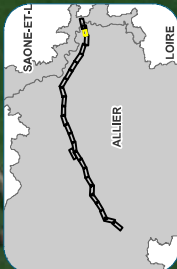
MISE À 2X2 VOIES DE LA RN 79 (RCEA) ENTRE SAZERET ET DIGON

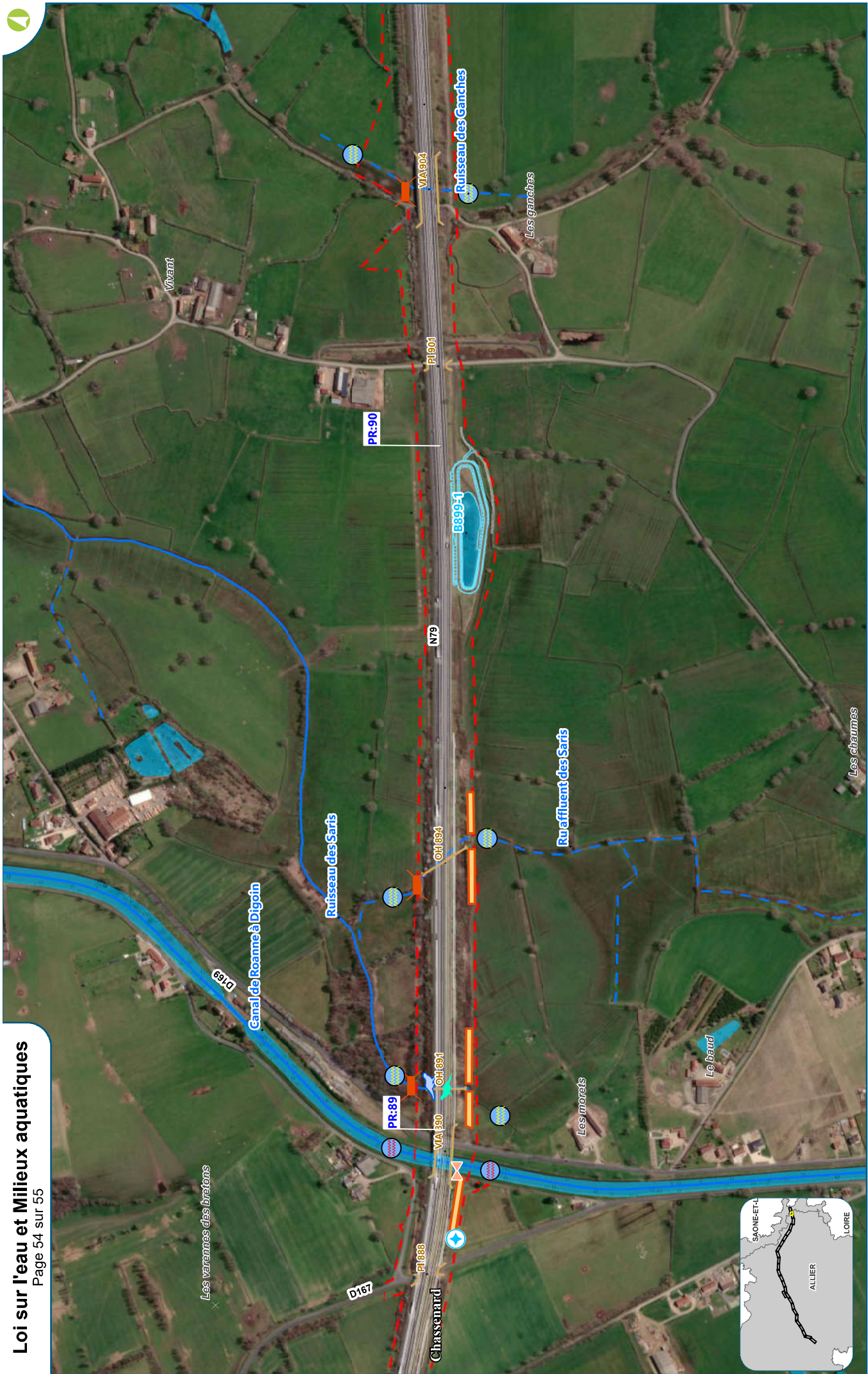
EXPLOITABLE À L'ÉCHELLE 1 / 5 000 ÈME

Date: 06/07/2020
Réalisation : Egis environnement
Fond de plan : World Imagery ESRI



Echelle 1/5 000ème : Format A3





EXPLOITABLE À L'ÉCHELLE 1 / 5 000 ÈME



Date: 06/07/2020
Réalisation : Egis environnement
Fond de plan : World Imagery ESRI

MISE À 2X2 VOIES DE LA RN 79 (RCEA) ENTRE SAZERET ET DIGOÏN



