



Liberté, Égalité, Fraternité
RÉPUBLIQUE FRANÇAISE





**Cartes de bruit stratégiques
3^{ème} échéance du réseau routier
dans le département de l'Allier**

**Carte de "type C"
Carte de dépassement
des valeurs limites Ln
Hauteur 4 m**

Niveau de bruit moyen
pendant la période nocturne (22h à 6h)

**RD2009
planche 1/3**

Valeur limite

-  > 62
-  > 65

**L'Echelle de validité de cette carte
est le 1/25000.**

**Toute visualisation à une échelle
plus grande peut entraîner
des erreurs de lecture.**

Sources :
Résumé non technique - septembre 2018
données : Trafics 2017
Edition : Décembre 2018





**Cartes de bruit stratégiques
3^{ème} échéance du réseau routier
dans le département de l'Allier**

**Carte de "type C"
Carte de dépassement
des valeurs limites Ln
Hauteur 4 m**

Niveau de bruit moyen
pendant la période nocturne (22h à 6h)

**RD2009
planche 2/3**

Valeur limite

-  > 62
-  > 65

**L'Echelle de validité de cette carte
est le 1/25000.**

**Toute visualisation à une échelle
plus grande peut entraîner
des erreurs de lecture.**

Sources :
Résumé non technique - septembre 2018
données : Trafics 2017
Edition : Décembre 2018

