



Liberté . Égalité . Fraternité
RÉPUBLIQUE FRANÇAISE

Cartes de bruit stratégiques
3^{ème} échéance du réseau
routier national non concédé
dans le département de l'Allier

Carte de "type C"
Carte de dépassement
des valeurs limites Ln
Hauteur 4 m

Niveau de bruit moyen
pendant la période nocturne (22h à 6h)

RN79
planche 1/11

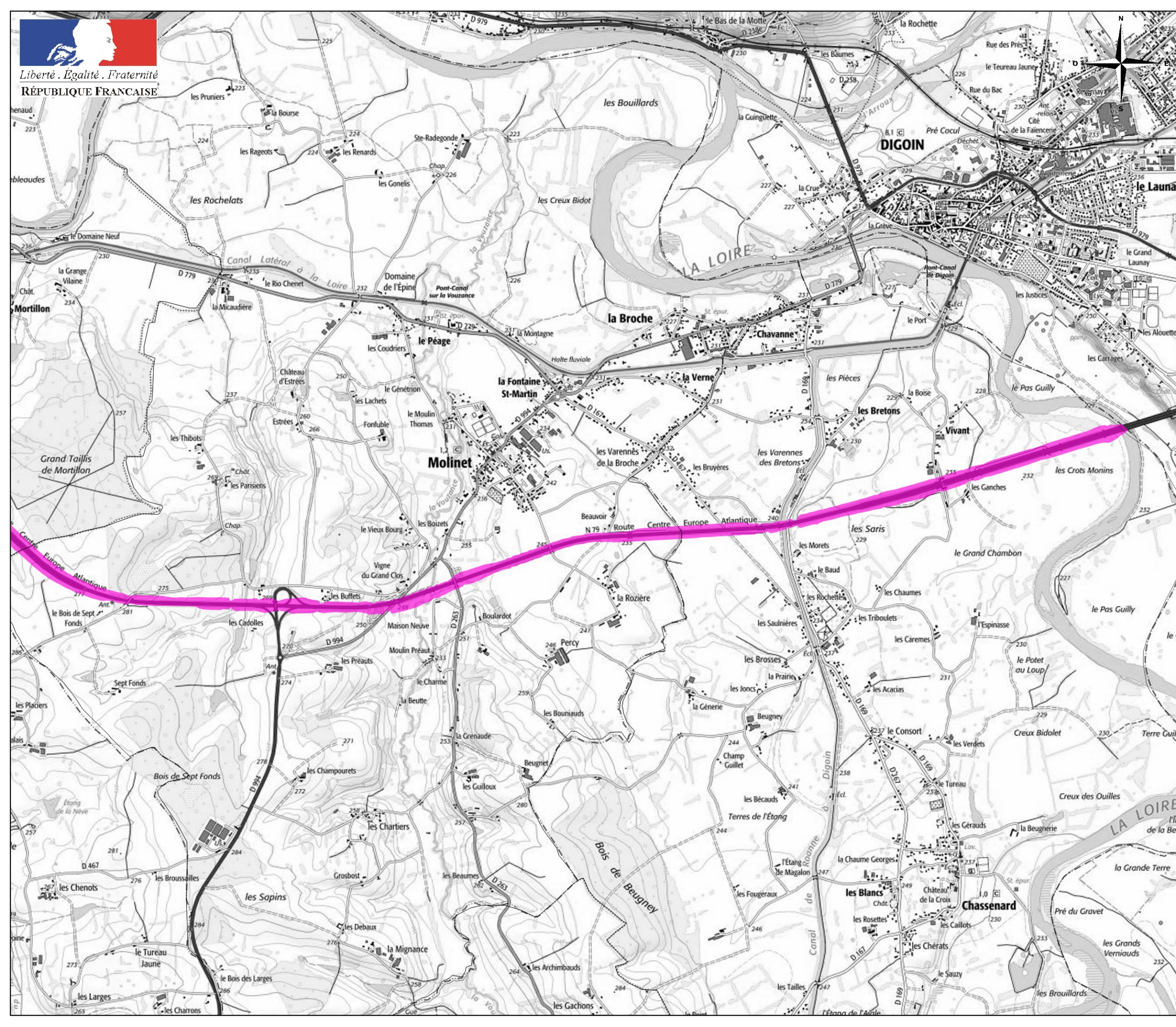
Valeur limite

- >62
- >65

L'Echelle de validité de cette carte
est le 1/25000.
Toute visualisation à une échelle
plus grande peut entraîner
des erreurs de lecture.

Sources :
Résumé non technique - septembre 2018
données : Trafics 2017
Edition : Décembre 2018

DIRECTION DEPARTEMENTALE DES TERRITOIRES
DE L'ALLIER





Liberté . Égalité . Fraternité
RÉPUBLIQUE FRANÇAISE

Cartes de bruit stratégiques
3^{ème} échéance du réseau
routier national non concédé
dans le département de l'Allier

Carte de "type C"
Carte de dépassement
des valeurs limites Ln
Hauteur 4 m

Niveau de bruit moyen
pendant la période nocturne (22h à 6h)

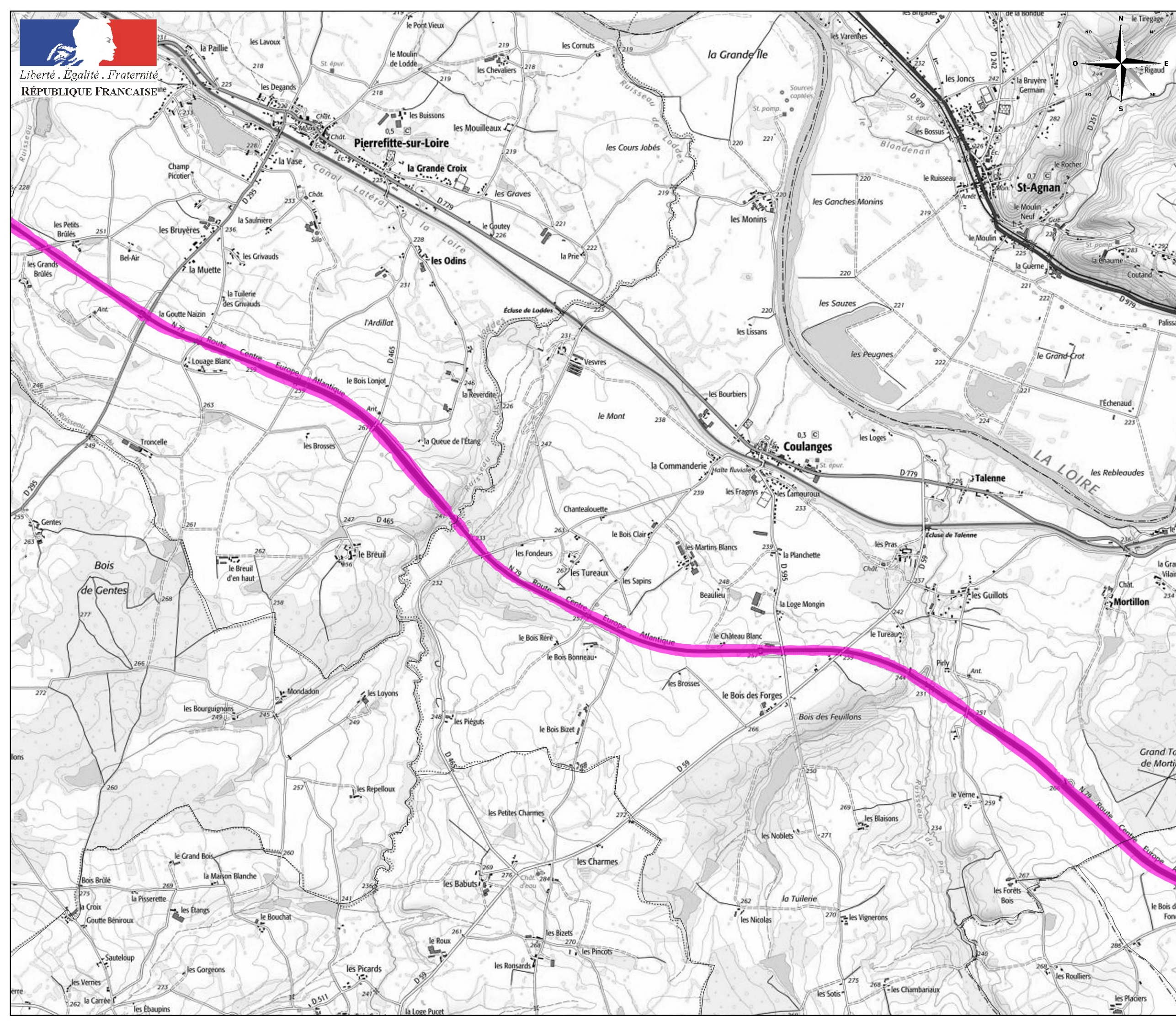
RN79
planche 2/11

Valeur limite

- > 62
- > 65

L'Echelle de validité de cette carte
est le 1/25000.
Toute visualisation à une échelle
plus grande peut entraîner
des erreurs de lecture.

Sources :
Résumé non technique - septembre 2018
données : Trafics 2017
Edition : Décembre 2018





Liberté . Égalité . Fraternité
RÉPUBLIQUE FRANÇAISE

**Cartes de bruit stratégiques
3^{ème} échéance du réseau
routier national non concédé
dans le département de l'Allier**

**Carte de "type C"
Carte de dépassement
des valeurs limites Ln
Hauteur 4 m**

Niveau de bruit moyen
pendant la période nocturne (22h à 6h)

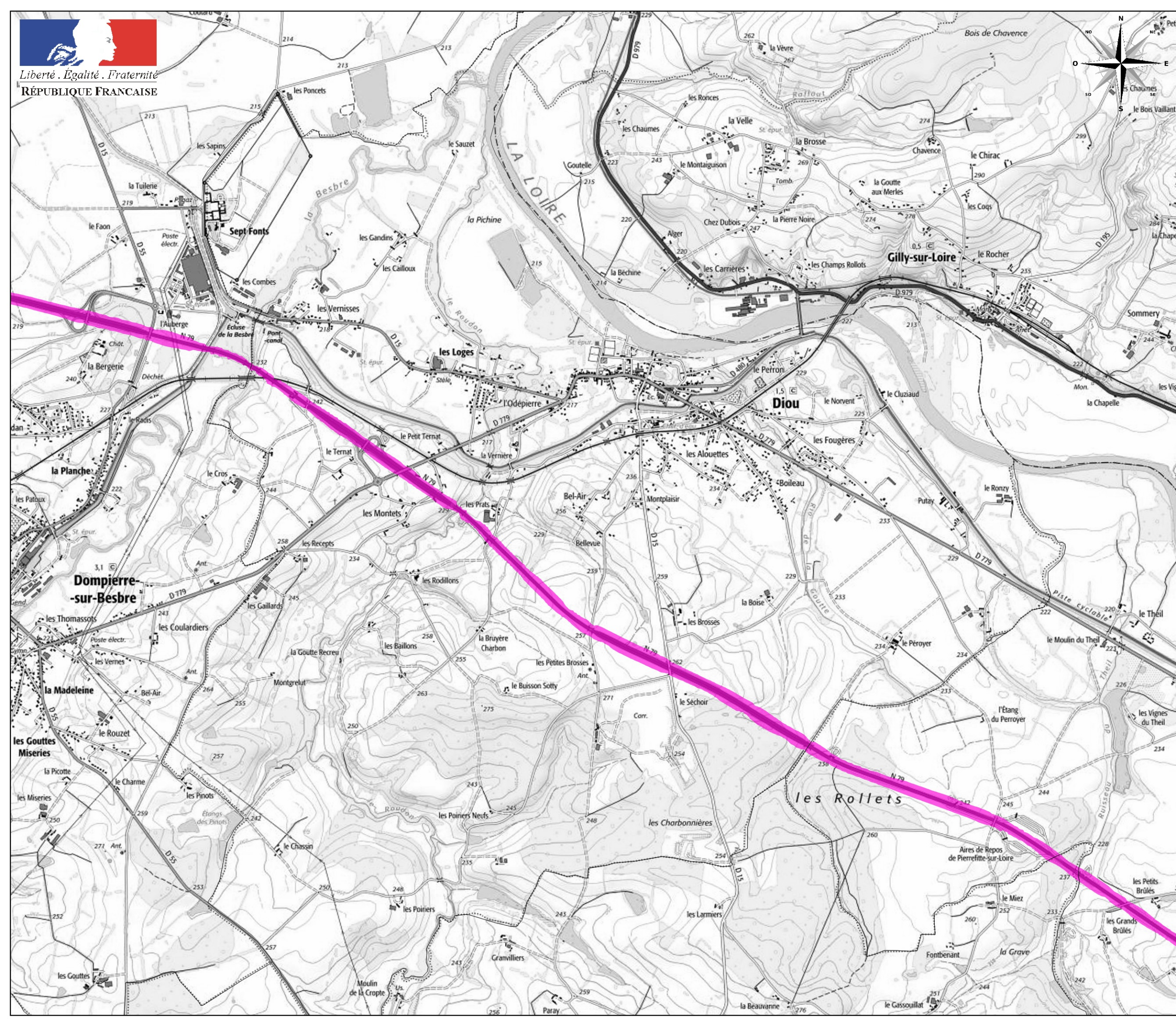
**RN79
planche 3/11**

Valeur limite

- > 62
- > 65

**L'Echelle de validité de cette carte
est le 1/25000.
Toute visualisation à une échelle
plus grande peut entraîner
des erreurs de lecture.**

Sources :
Résumé non technique - septembre 2018
données : Trafics 2017
Edition : Décembre 2018





Liberté . Égalité . Fraternité
RÉPUBLIQUE FRANÇAISE

**Cartes de bruit stratégiques
3^{ème} échéance du réseau
routier national non concédé
dans le département de l'Allier**

**Carte de "type C"
Carte de dépassement
des valeurs limites Ln
Hauteur 4 m**

Niveau de bruit moyen
pendant la période nocturne (22h à 6h)

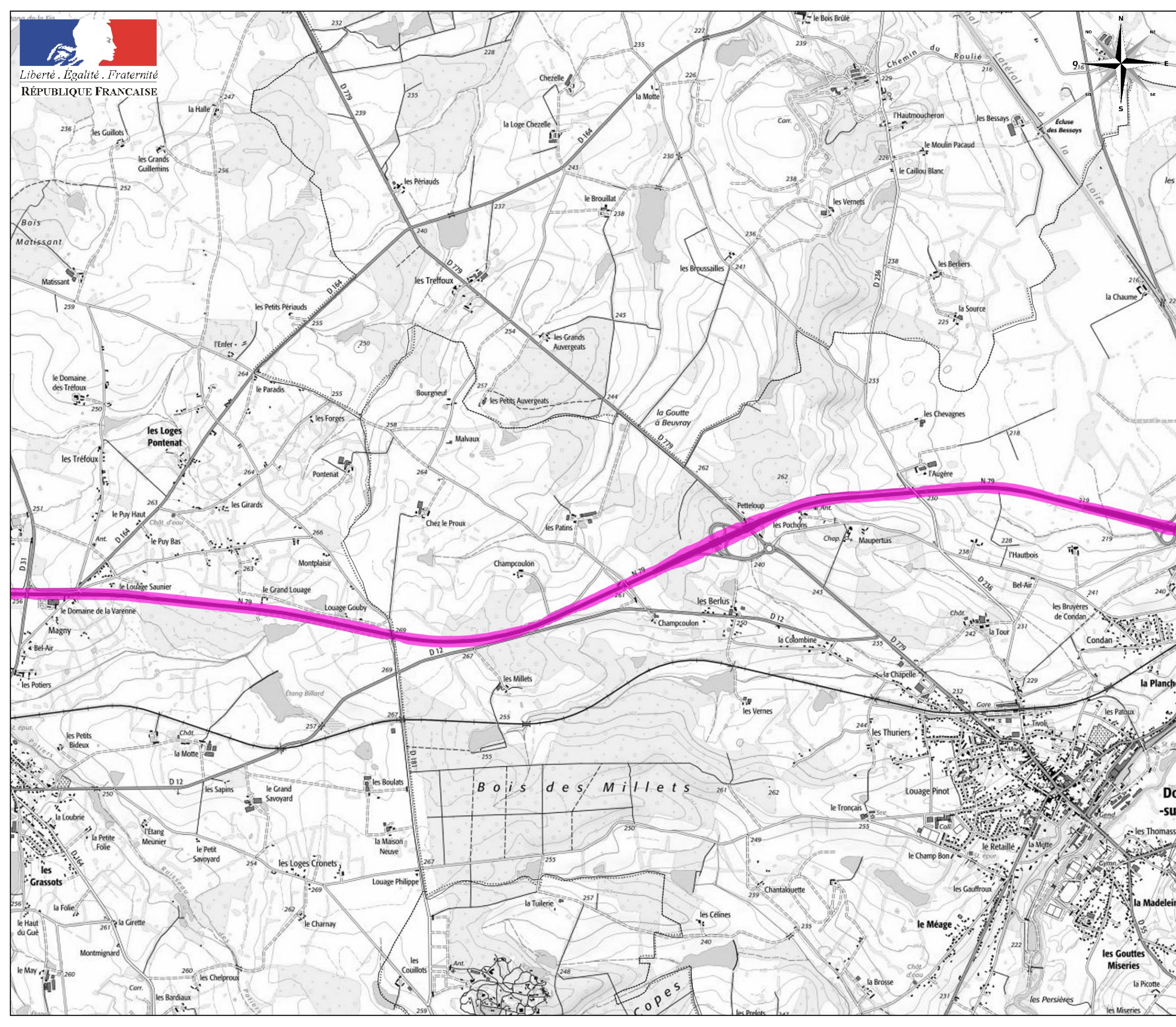
**RN79
planche 4/11**

Valeur limite

- > 62
- > 65

**L'Echelle de validité de cette carte
est le 1/25000.
Toute visualisation à une échelle
plus grande peut entraîner
des erreurs de lecture.**

Sources :
Résumé non technique - septembre 2018
données : Trafics 2017
Edition : Décembre 2018





Liberté . Égalité . Fraternité
RÉPUBLIQUE FRANÇAISE

Cartes de bruit stratégiques
3^{ème} échéance du réseau
routier national non concédé
dans le département de l'Allier

Carte de "type C"
Carte de dépassement
des valeurs limites Ln
Hauteur 4 m

Niveau de bruit moyen
pendant la période nocturne (22h à 6h)

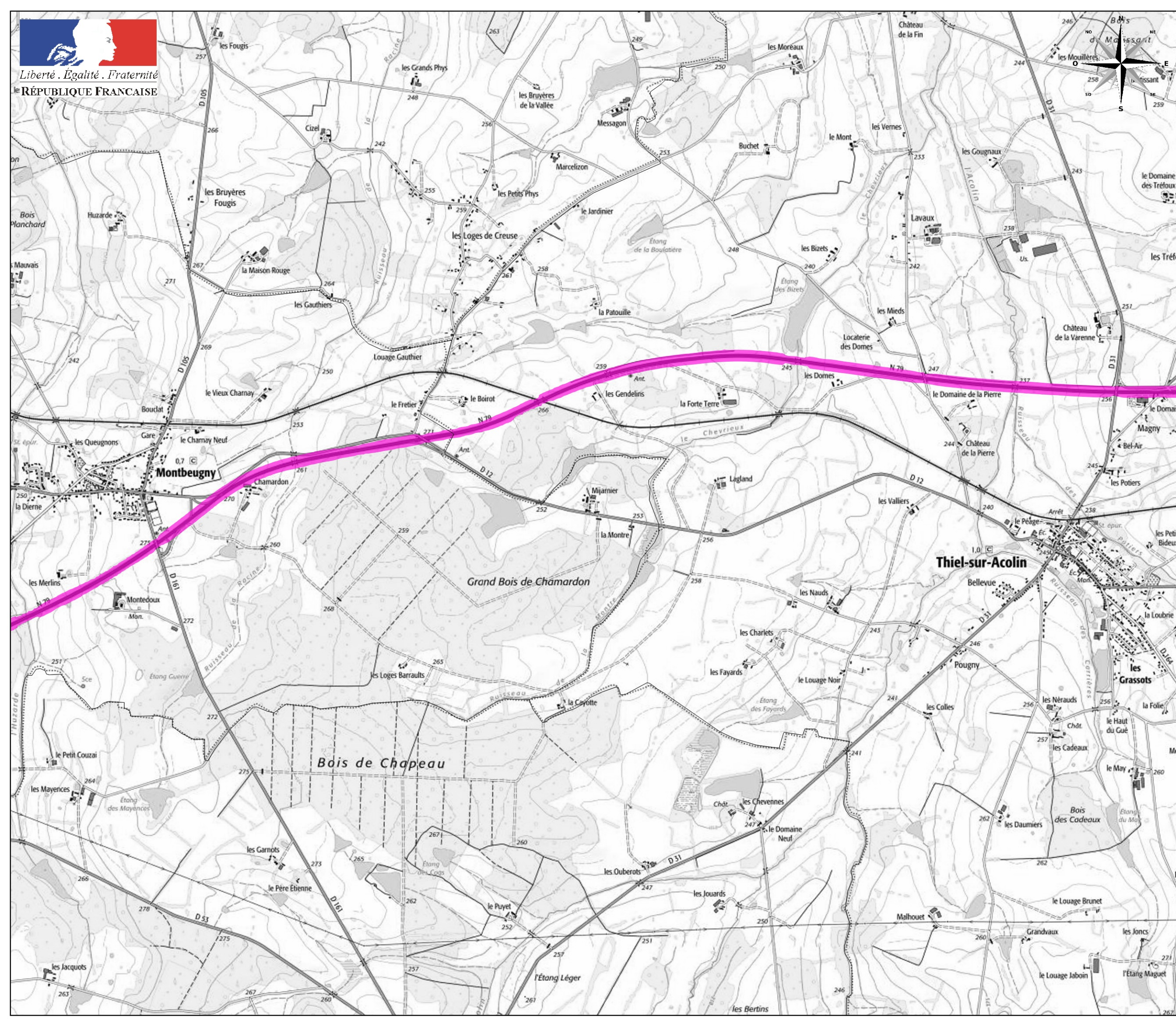
RN79
planche 5/11

Valeur limite

- > 62
- > 65

L'Echelle de validité de cette carte
est le 1/25000.
Toute visualisation à une échelle
plus grande peut entraîner
des erreurs de lecture.

Sources :
Résumé non technique - septembre 2018
données : Trafics 2017
Edition : Décembre 2018





Liberté . Égalité . Fraternité
RÉPUBLIQUE FRANÇAISE

**Cartes de bruit stratégiques
3^{ème} échéance du réseau
routier national non concédé
dans le département de l'Allier**

**Carte de "type C"
Carte de dépassement
des valeurs limites Ln
Hauteur 4 m**

Niveau de bruit moyen
pendant la période nocturne (22h à 6h)

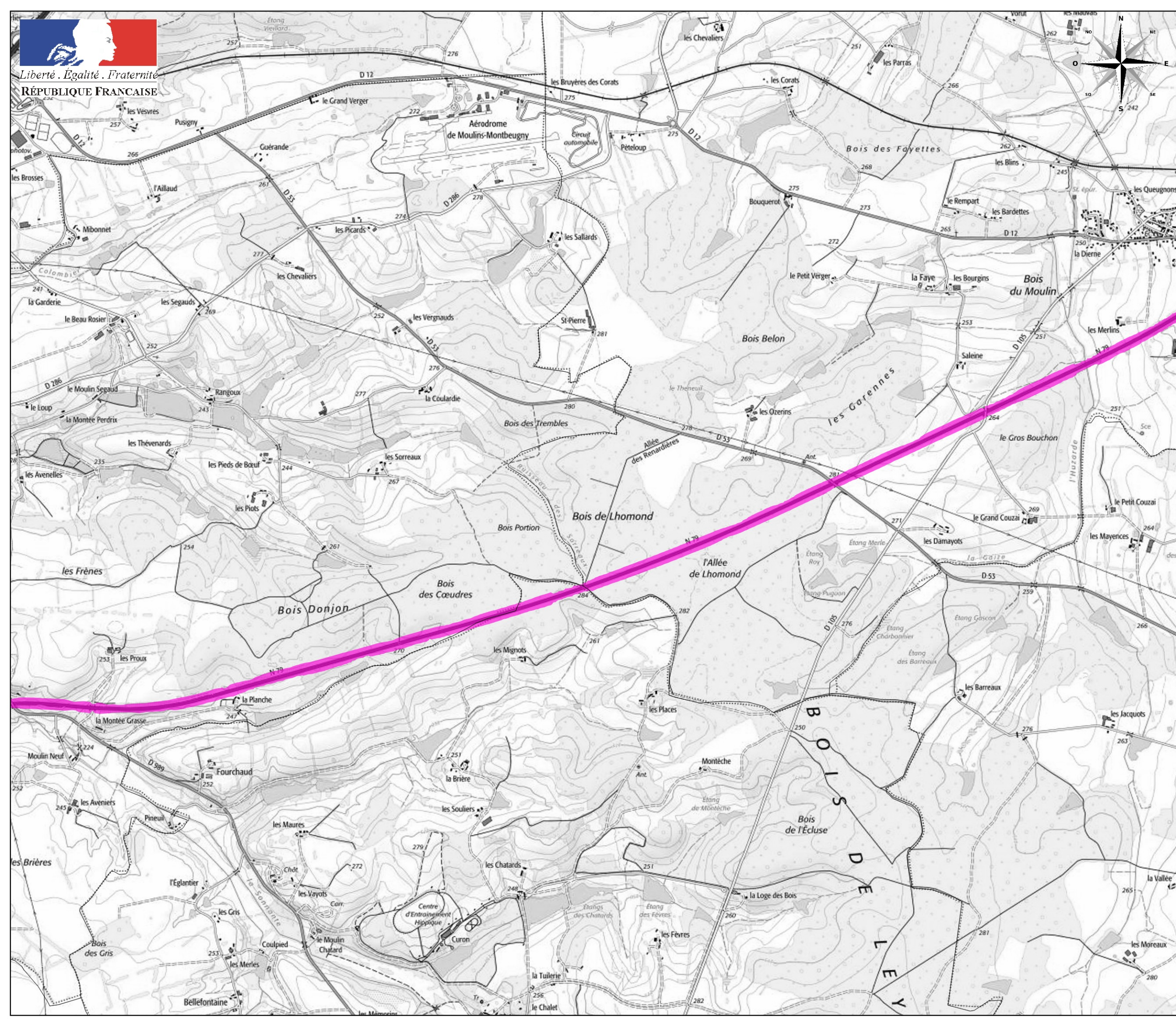
**RN79
planche 6/11**

Valeur limite

- > 62
- > 65

**L'Echelle de validité de cette carte
est le 1/25000.
Toute visualisation à une échelle
plus grande peut entraîner
des erreurs de lecture.**

Sources :
Résumé non technique - septembre 2018
données : Trafics 2017
Edition : Décembre 2018





Liberté . Égalité . Fraternité
RÉPUBLIQUE FRANÇAISE

**Cartes de bruit stratégiques
3^{ème} échéance du réseau
routier national non concédé
dans le département de l'Allier**

**Carte de "type C"
Carte de dépassement
des valeurs limites Ln
Hauteur 4 m**

Niveau de bruit moyen
pendant la période nocturne (22h à 6h)

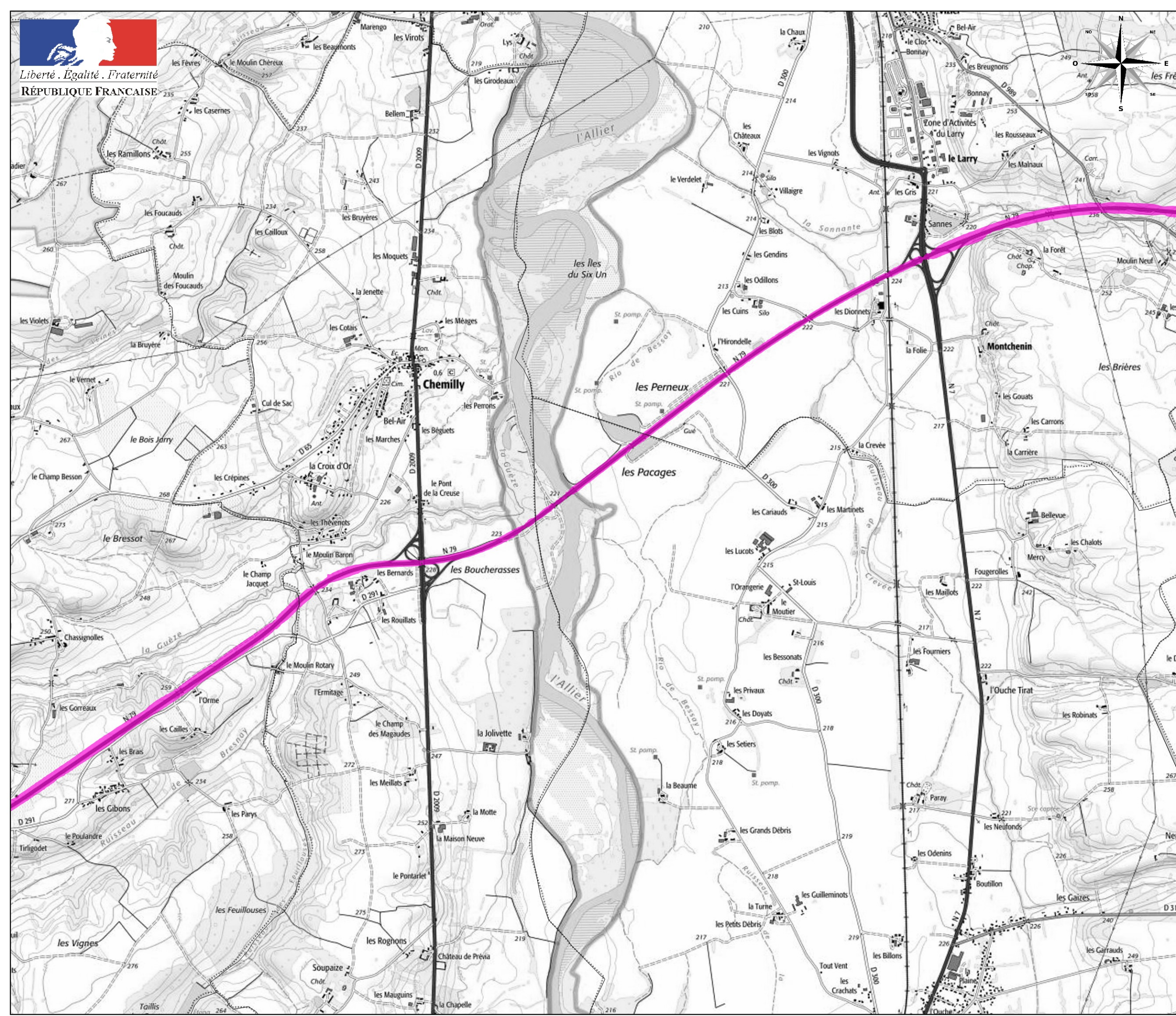
**RN79
planche 7/11**

Valeur limite

- > 62
- > 65

**L'Echelle de validité de cette carte
est le 1/25000.
Toute visualisation à une échelle
plus grande peut entraîner
des erreurs de lecture.**

Sources :
Résumé non technique - septembre 2018
données : Trafics 2017
Edition : Décembre 2018





Liberté . Égalité . Fraternité
RÉPUBLIQUE FRANÇAISE

**Cartes de bruit stratégiques
3^{ème} échéance du réseau
routier national non concédé
dans le département de l'Allier**

**Carte de "type C"
Carte de dépassement
des valeurs limites Ln
Hauteur 4 m**

Niveau de bruit moyen
pendant la période nocturne (22h à 6h)

**RN79
planche 8/11**

Valeur limite

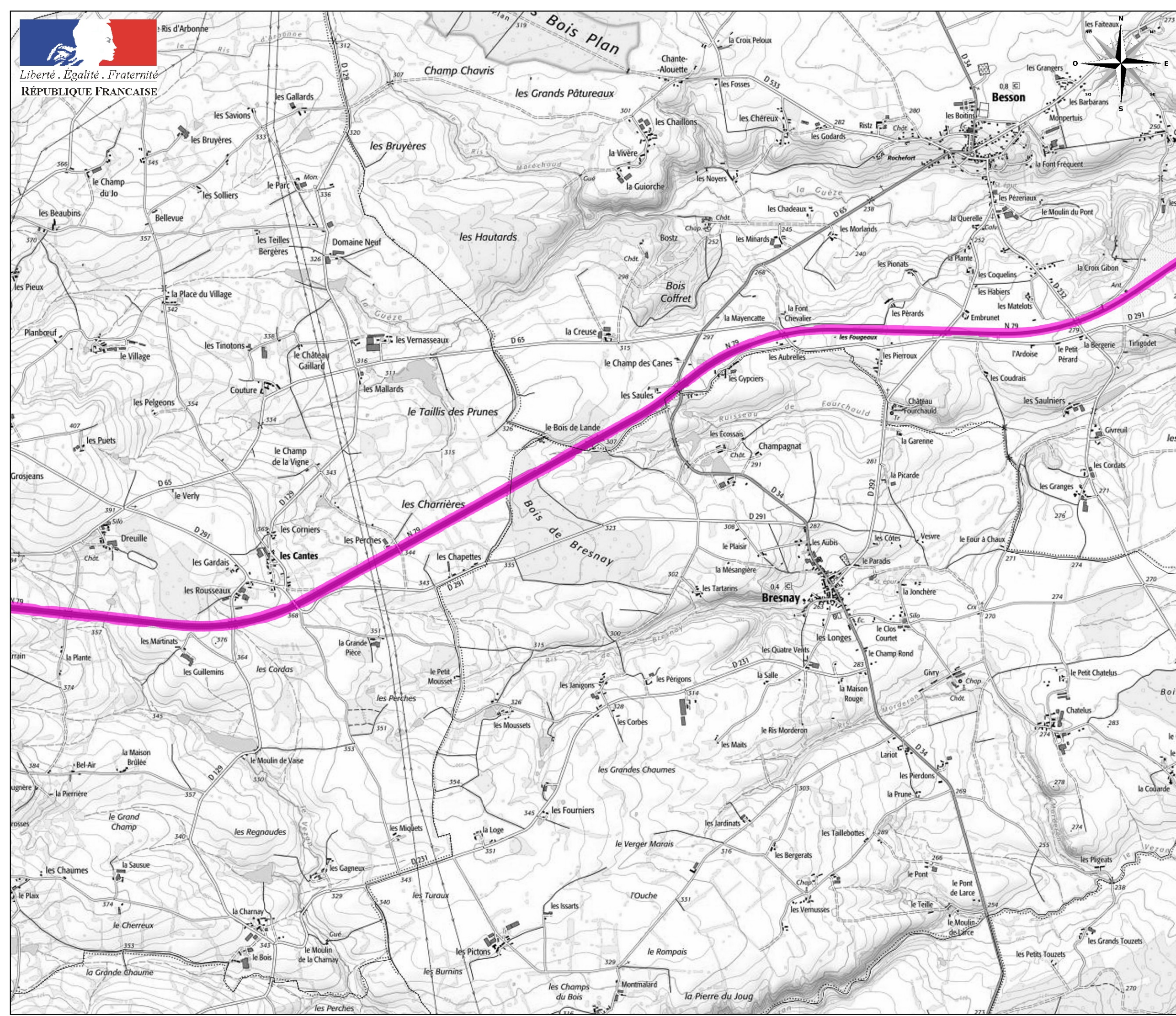
- > 62
- > 65

**L'Echelle de validité de cette carte
est le 1/25000.**

**Toute visualisation à une échelle
plus grande peut entraîner
des erreurs de lecture.**

Sources :
Résumé non technique - septembre 2018
données : Trafics 2017
Edition : Décembre 2018

DIRECTION DEPARTEMENTALE DES TERRITOIRES
DE L'ALLIER





Liberté . Égalité . Fraternité
RÉPUBLIQUE FRANÇAISE
 DE PROGNE

Cartes de bruit stratégiques
 3^{ème} échéance du réseau
 routier national non concédé
 dans le département de l'Allier

Carte de "type C"
 Carte de dépassement
 des valeurs limites Ln
 Hauteur 4 m

Niveau de bruit moyen
 pendant la période nocturne (22h à 6h)

RN79
planche 9/11

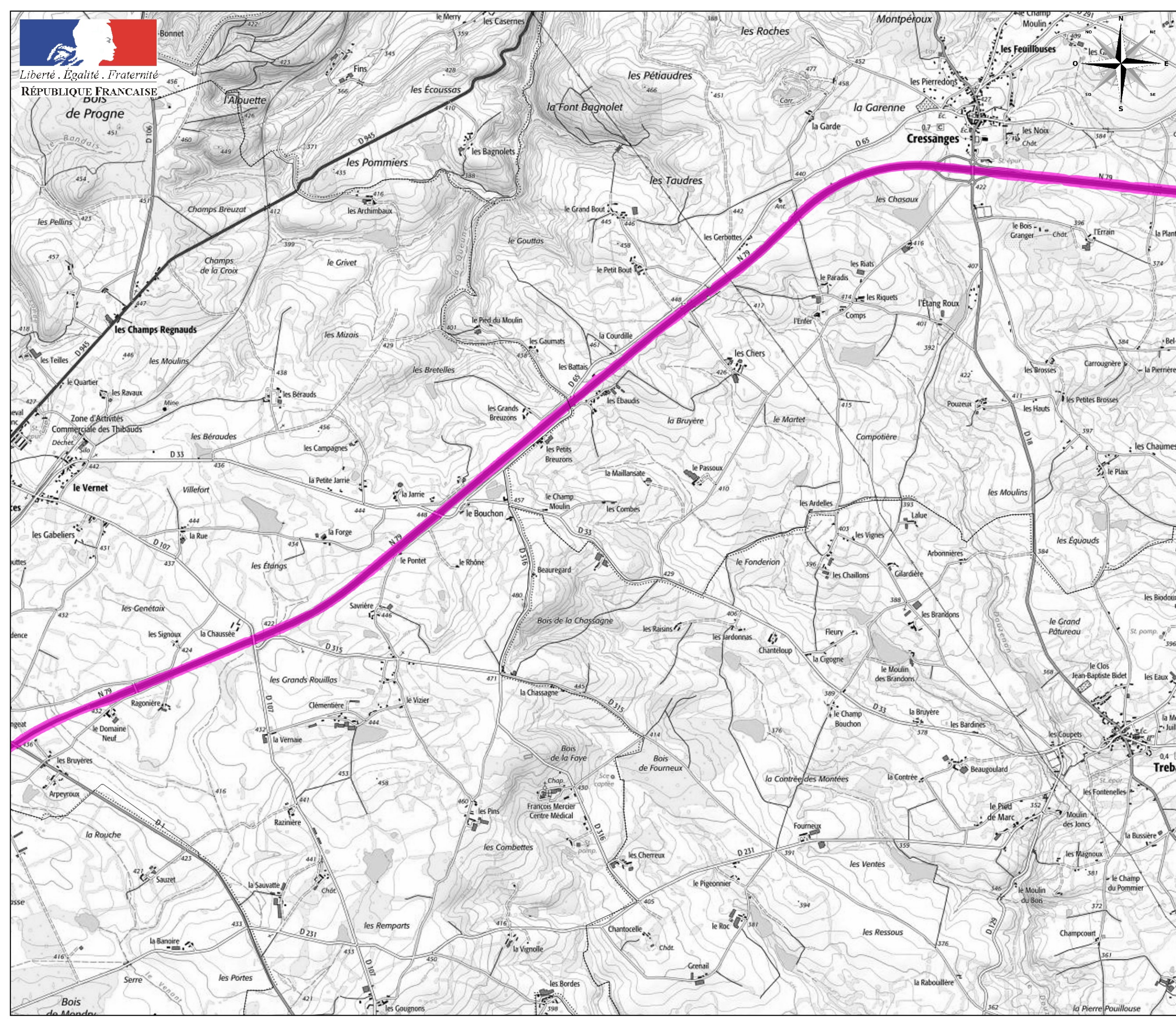
Valeur limite

- > 62
- > 65

L'Echelle de validité de cette carte
 est le 1/25000.

Toute visualisation à une échelle
 plus grande peut entraîner
 des erreurs de lecture.

Sources :
 Résumé non technique - septembre 2018
 données : Trafics 2017
 Edition : Décembre 2018







**Cartes de bruit stratégiques
3^{ème} échéance du réseau
routier national non concédé
dans le département de l'Allier**

**Carte de "type C"
Carte de dépassement
des valeurs limites Ln
Hauteur 4 m**

Niveau de bruit moyen
pendant la période nocturne (22h à 6h)

**RN79
planche 10/11**

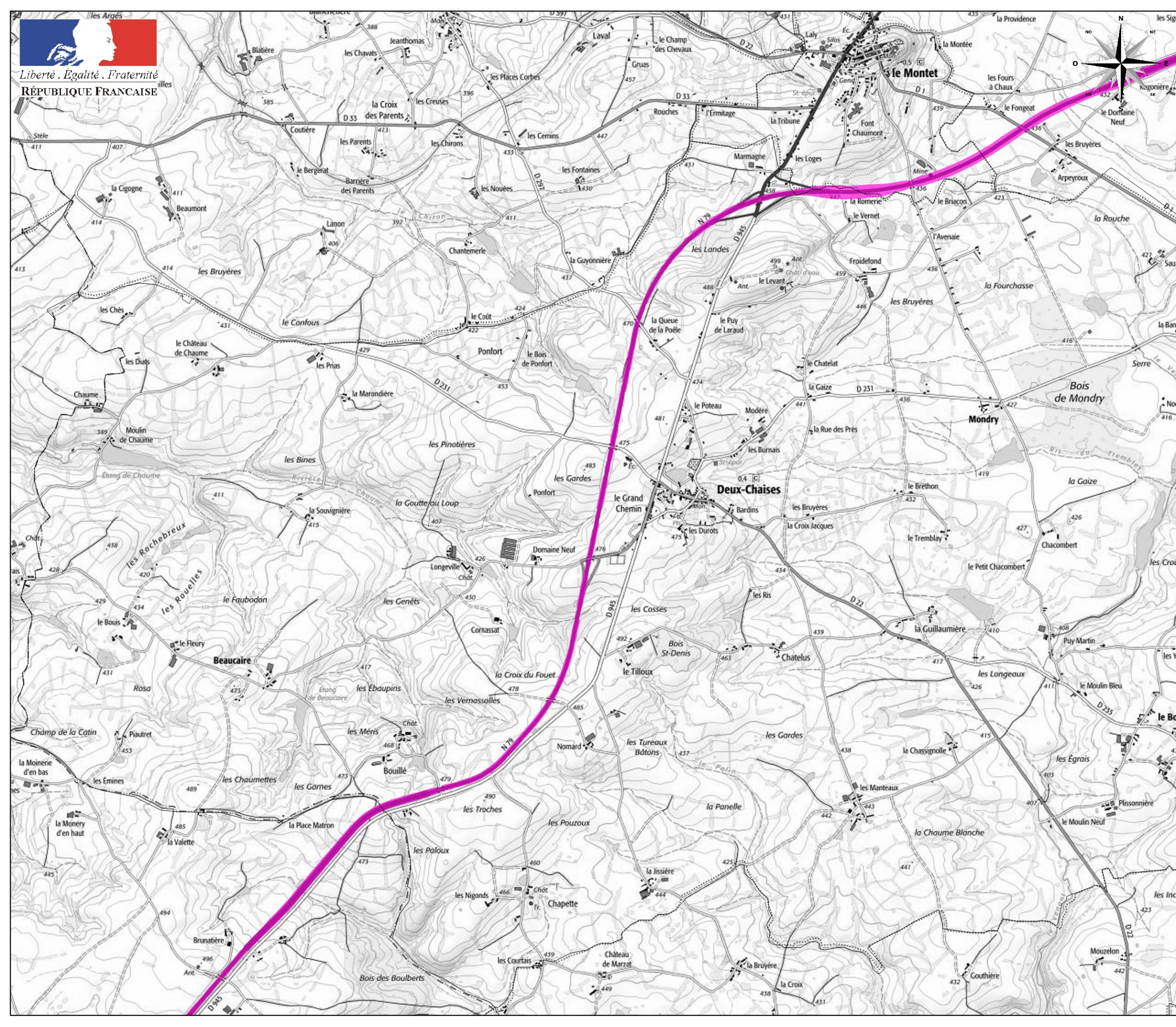
Valeur limite

-  > 62
-  > 65

**L'Echelle de validité de cette carte
est le 1/25000.**

**Toute visualisation à une échelle
plus grande peut entraîner
des erreurs de lecture.**

Sources :
Résumé non technique - septembre 2018
données : Trafics 2017
Edition : Décembre 2018







**Cartes de bruit stratégiques
3^{ème} échéance du réseau
routier national non concédé
dans le département de l'Allier**

**Carte de "type C"
Carte de dépassement
des valeurs limites Ln
Hauteur 4 m**

Niveau de bruit moyen
pendant la période nocturne (22h à 6h)

**RN79
planche 11/11**

Valeur limite

-  > 62
-  > 65

**L'Echelle de validité de cette carte
est le 1/25000.
Toute visualisation à une échelle
plus grande peut entraîner
des erreurs de lecture.**

Sources :
Résumé non technique - septembre 2018
données : Trafics 2017
Edition : Décembre 2018

