



Liberté . Égalité . Fraternité
RÉPUBLIQUE FRANÇAISE

Cartes de bruit stratégiques
3^{ème} échéance du réseau
routier national non concédé
dans le département de l'Allier

Carte de "type C"
Carte de dépassement
des valeurs limites Ln
Hauteur 4 m

Niveau de bruit moyen
pendant la période nocturne (22h à 6h)

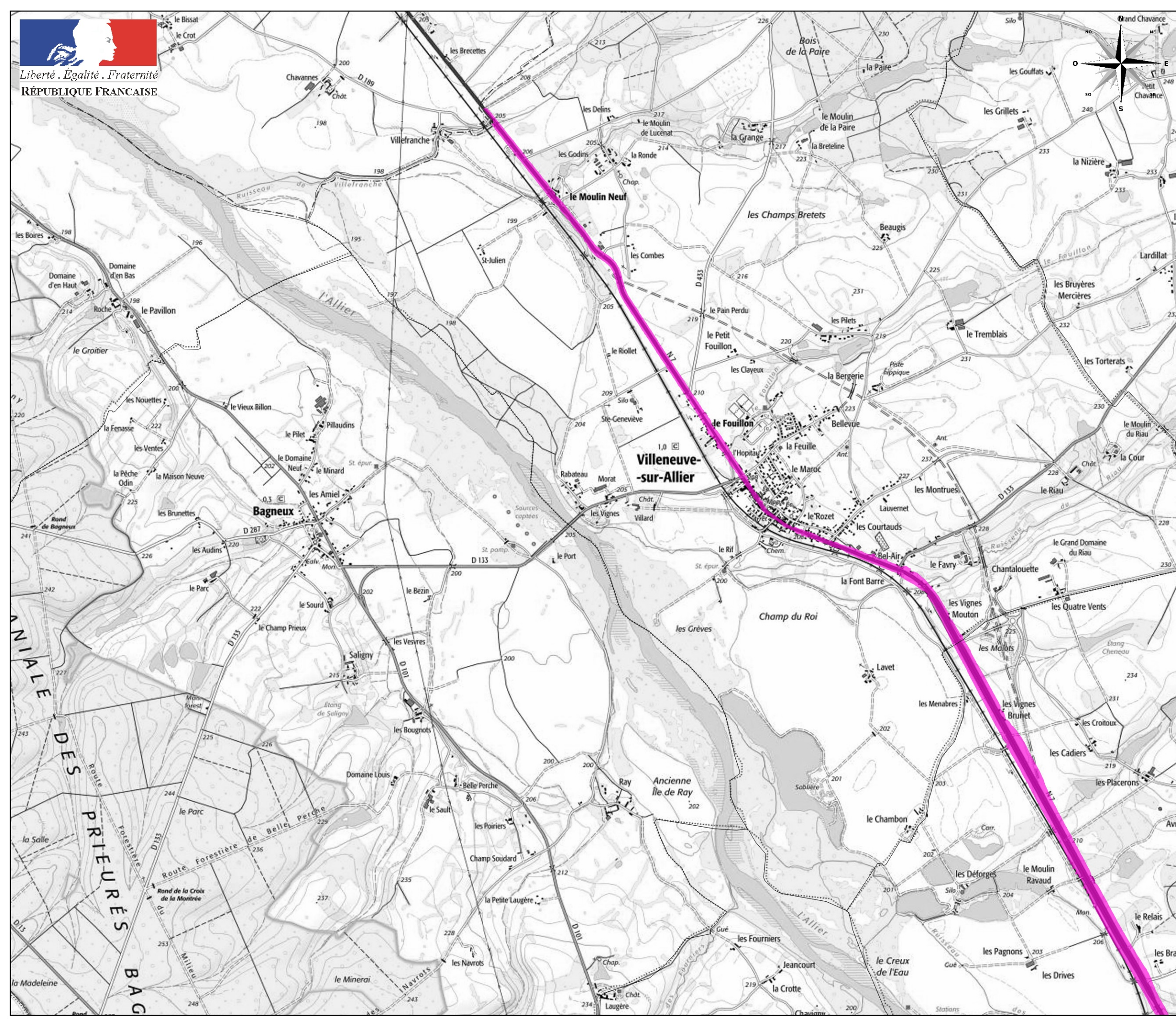
RN7
planche 1/7

Valeur limite

- > 62
- > 65

L'Echelle de validité de cette carte
est le 1/25000.
Toute visualisation à une échelle
plus grande peut entraîner
des erreurs de lecture.

Sources :
Résumé non technique - septembre 2018
données : Trafics 2017
Edition : Décembre 2018





Liberté . Égalité . Fraternité
RÉPUBLIQUE FRANÇAISE

**Cartes de bruit stratégiques
3^{ème} échéance du réseau
routier national non concédé
dans le département de l'Allier**

**Carte de "type C"
Carte de dépassement
des valeurs limites Ln
Hauteur 4 m**

Niveau de bruit moyen
pendant la période nocturne (22h à 6h)

**RN7
planche 2/7**

Valeur limite

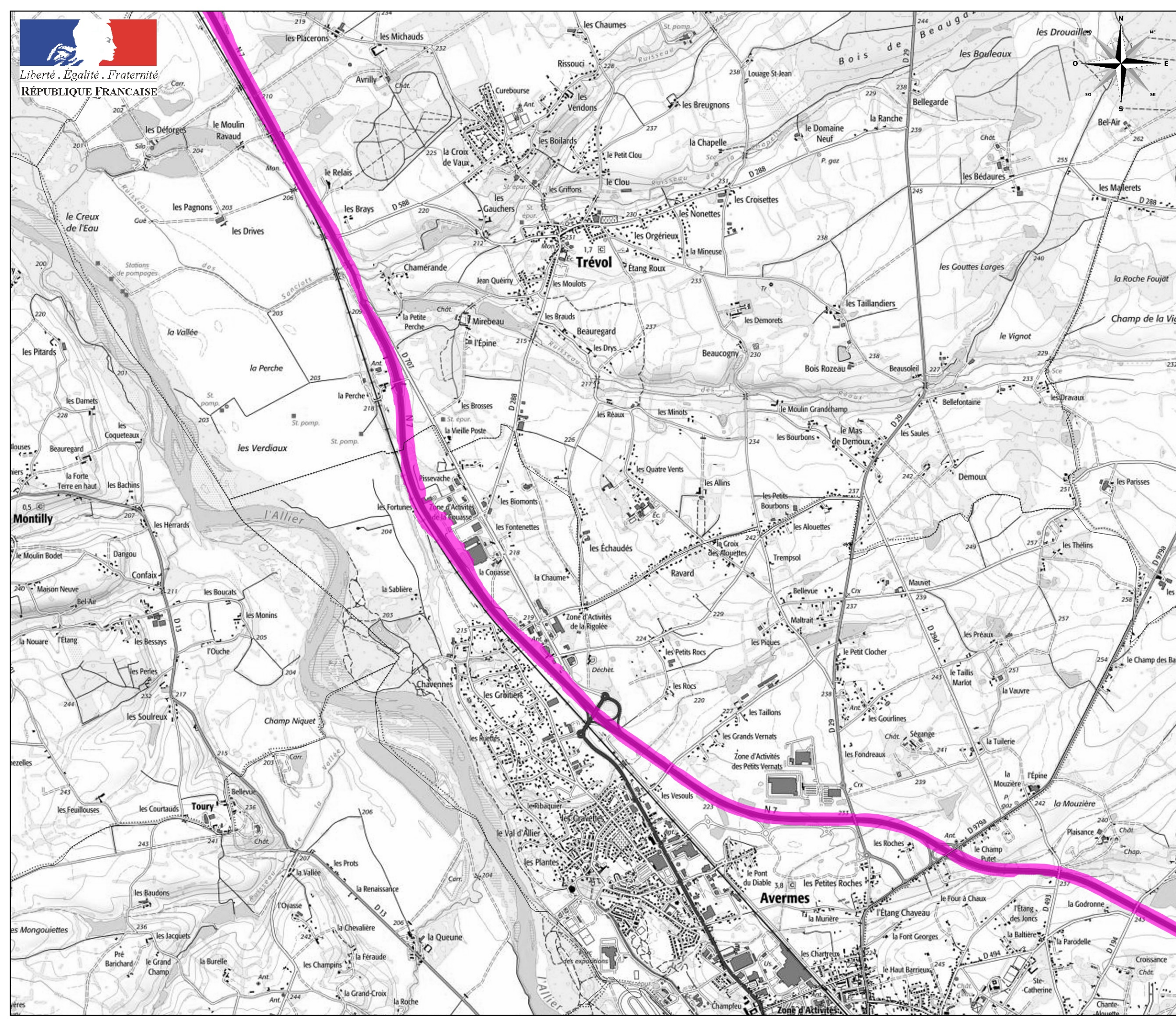
- > 62
- > 65

**L'Echelle de validité de cette carte
est le 1/25000.**

**Toute visualisation à une échelle
plus grande peut entraîner
des erreurs de lecture.**

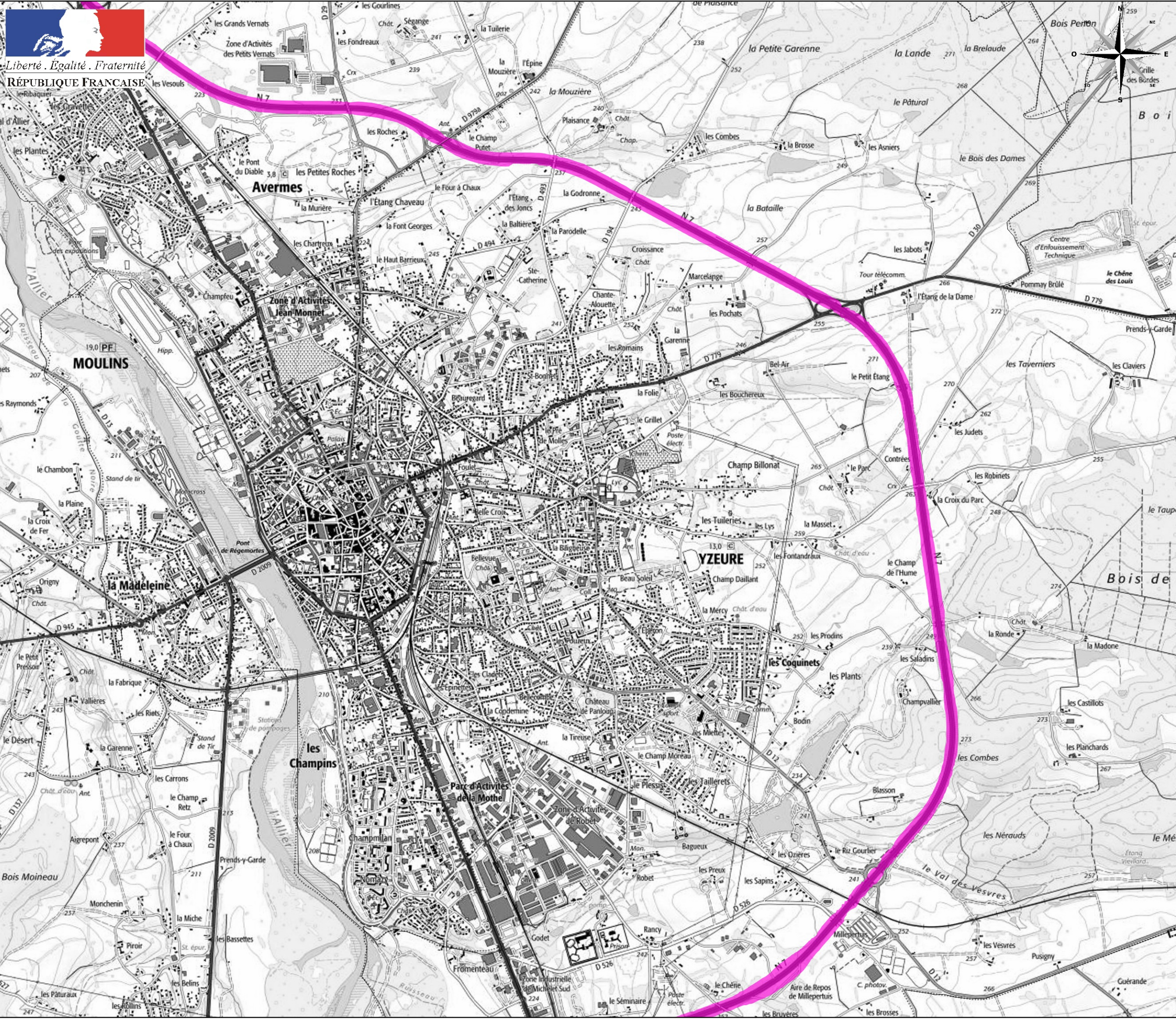
Sources :
Résumé non technique - septembre 2018
données : Trafics 2017
Edition : Décembre 2018

DIRECTION DEPARTEMENTALE DES TERRITOIRES
DE L'ALLIER





Liberté, Égalité, Fraternité
RÉPUBLIQUE FRANÇAISE





Cartes de bruit stratégiques
3^{ème} échéance du réseau
routier national non concédé
dans le département de l'Allier

Carte de "type C"
Carte de dépassement
des valeurs limites Ln
Hauteur 4 m

Niveau de bruit moyen
pendant la période nocturne (22h à 6h)

RN7
planche 3/7

Valeur limite

-  >62
-  >65

L'Echelle de validité de cette carte
est le 1/25000.

Toute visualisation à une échelle
plus grande peut entraîner
des erreurs de lecture.

Sources :
Résumé non technique - septembre 2018
données : Trafics 2017
Edition : Décembre 2018





Cartes de bruit stratégiques
3^{ème} échéance du réseau
routier national non concédé
dans le département de l'Allier

Carte de "type C"
Carte de dépassement
des valeurs limites Ln
Hauteur 4 m

Niveau de bruit moyen
pendant la période nocturne (22h à 6h)

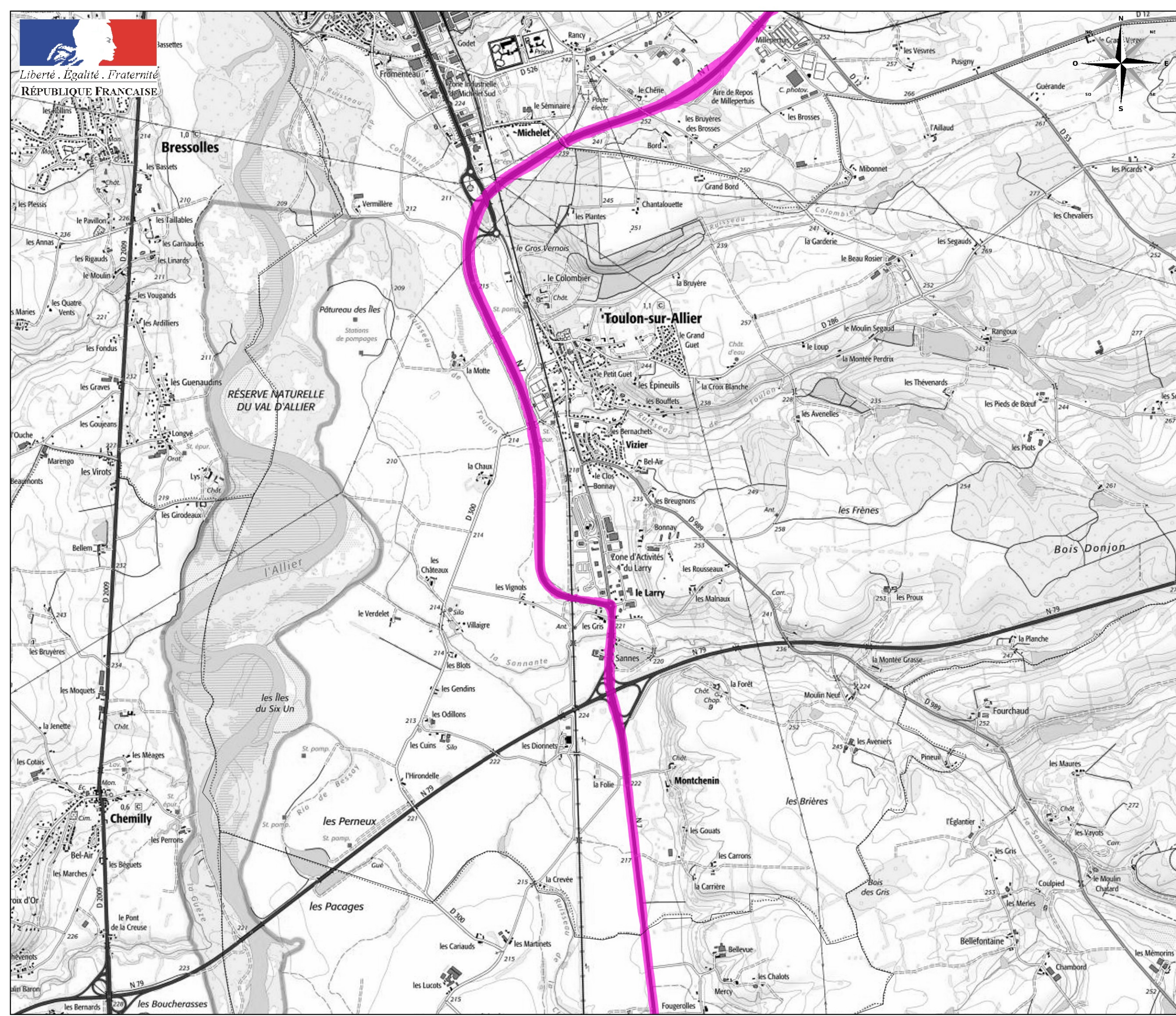
RN7
planche 4/7

Valeur limite

-  > 62
-  > 65

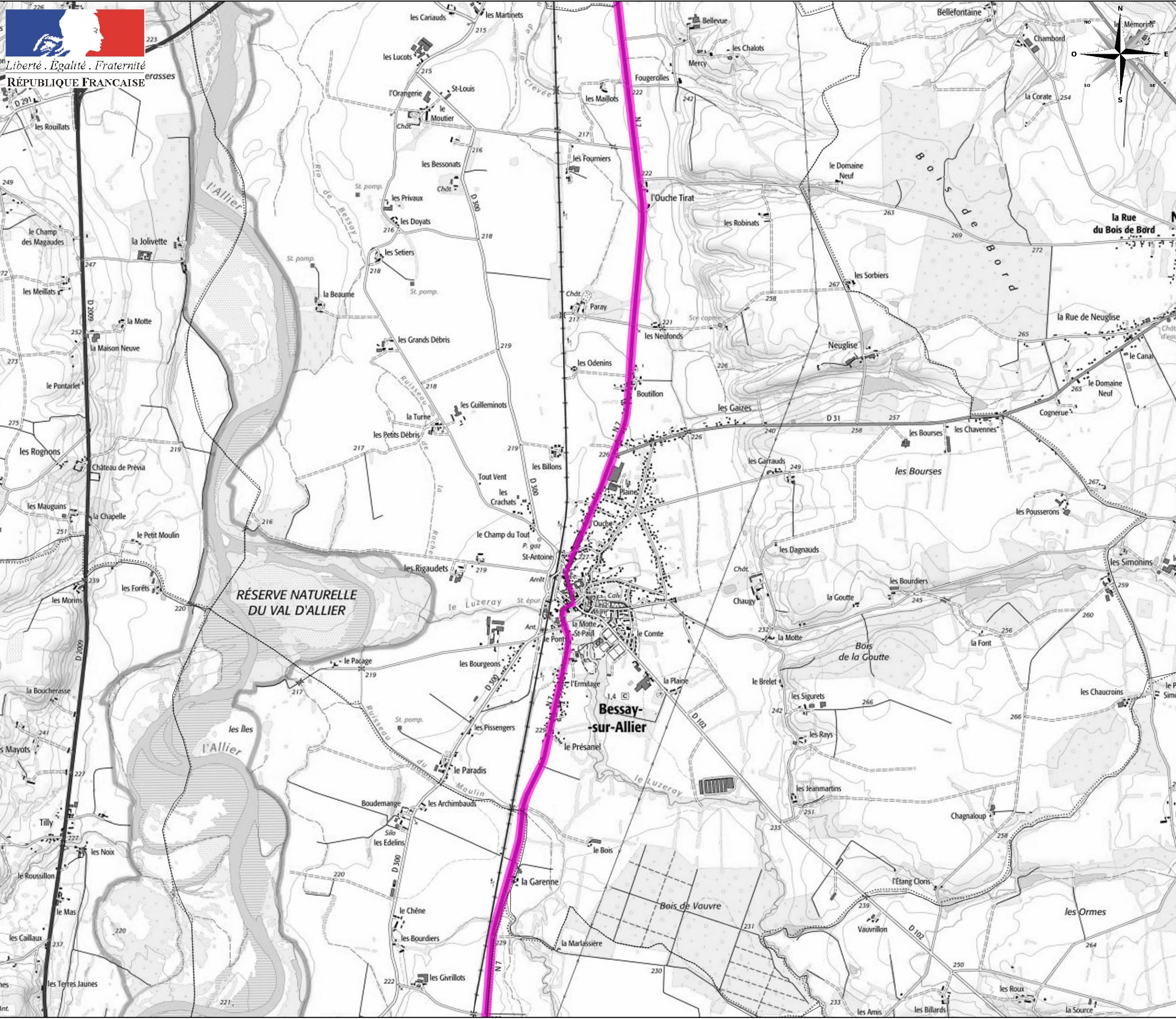
L'Echelle de validité de cette carte
est le 1/25000.
Toute visualisation à une échelle
plus grande peut entraîner
des erreurs de lecture.

Sources :
Résumé non technique - septembre 2018
données : Trafics 2017
Edition : Décembre 2018





Liberté . Égalité . Fraternité
RÉPUBLIQUE FRANÇAISE



Cartes de bruit stratégiques
3^{ème} échéance du réseau
routier national non concédé
dans le département de l'Allier

Carte de "type C"
Carte de dépassement
des valeurs limites Ln
Hauteur 4 m

Niveau de bruit moyen
pendant la période nocturne (22h à 6h)

RN7
planche 5/7

Valeur limite

- > 62
- > 65

L'Echelle de validité de cette carte
est le 1/25000.

Toute visualisation à une échelle
plus grande peut entraîner
des erreurs de lecture.

Sources :
Résumé non technique - septembre 2018
données : Trafics 2017
Edition : Décembre 2018



Liberté . Égalité . Fraternité
RÉPUBLIQUE FRANÇAISE

Cartes de bruit stratégiques
3^{ème} échéance du réseau
roucier national non concédé
dans le département de l'Allier

Carte de "type C"
Carte de dépassement
des valeurs limites Ln
Hauteur 4 m

Niveau de bruit moyen
pendant la période nocturne (22h à 6h)

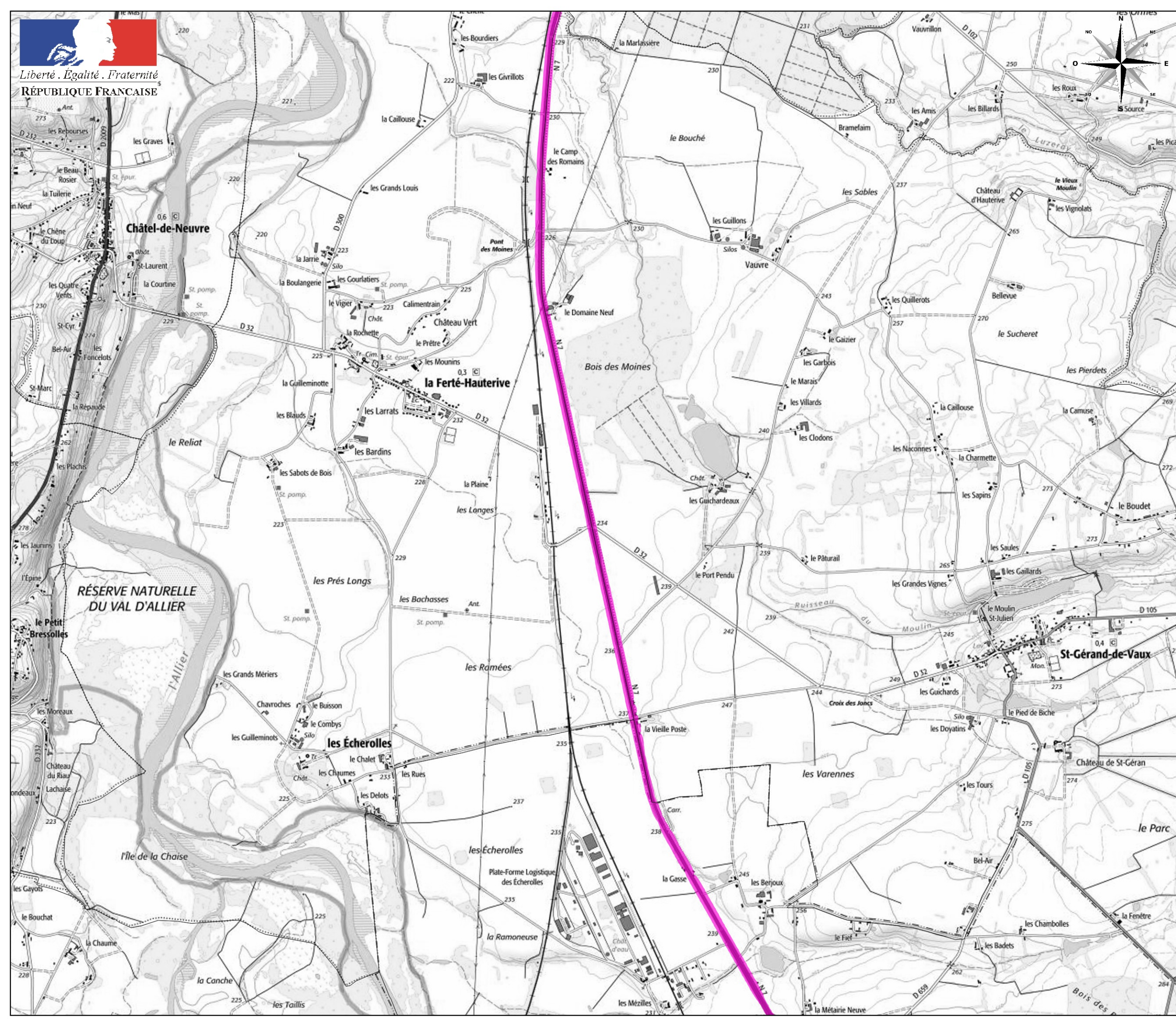
RN7
planche 6/7

Valeur limite

- > 62
- > 65

L'Echelle de validité de cette carte
est le 1/25000.
Toute visualisation à une échelle
plus grande peut entraîner
des erreurs de lecture.

Sources :
Résumé non technique - septembre 2018
données : Trafics 2017
Edition : Décembre 2018





Liberté . Égalité . Fraternité
RÉPUBLIQUE FRANÇAISE

**Cartes de bruit stratégiques
3^{ème} échéance du réseau
routier national non concédé
dans le département de l'Allier**

**Carte de "type C"
Carte de dépassement
des valeurs limites Ln
Hauteur 4 m**

Niveau de bruit moyen
pendant la période nocturne (22h à 6h)

**RN7
planche 7/7**

Valeur limite

- > 62
- > 65

**L'Echelle de validité de cette carte
est le 1/25000.**

**Toute visualisation à une échelle
plus grande peut entraîner
des erreurs de lecture.**

Sources :
Résumé non technique - septembre 2018
données : Trafics 2017
Edition : Décembre 2018

