

Zone 1
ALEA FAIBLE

Lame d'eau inférieure à 1 mètre
sans vitesse marquée



Zone 2
ALEA MOYEN

Lame d'eau entre 1 et 2 mètres
avec vitesse nulle ou faible ou
Lame d'eau de moins de 1 mètre
mais avec vitesse moyenne à forte



Zone 3
ALEA FORT

Profondeur de submersion
supérieure à 2 mètres
avec vitesse nulle ou faible ou
Profondeur inférieure à 2 mètres
mais avec vitesse moyenne à forte



Zone 4

Champ d'expansion
des crues

PREFECTURE DE L'ALLIER

Commune d'URCAY
PLAN DE PREVENTION DES RISQUES
INONDATION

25 JUL. 2000

Pour Copie Conforme
Le Chef de Bureau

VU
Pour être annexé à mon arrêté en date
Moulin, le
Le Préfet

Pour le Préfet

Le Secrétaire Général





ZONAGE
Echelle : 1/5 000



ETIENNE

Légende :

MICHEL AUBOUIN

-  **Zone 1**
ALEA FAIBLE Lamé d'eau inférieure à 1 mètre
sans vitesse marquée
-  **Zone 2**
ALEA MOYEN Lamé d'eau entre 1 et 2 mètres
avec vitesse nulle ou faible ou
Lamé d'eau de moins de 1 mètre
mais avec vitesse moyenne à forte
-  **Zone 3**
ALEA FORT Profondeur de submersion
supérieure à 2 mètres
avec vitesse nulle ou faible ou
Profondeur inférieure à 2 mètres
mais avec vitesse moyenne à forte
-  **Zone 4**
Champ d'expansion
des crues

 **Silène**



Arrêté préfectoral n°

du :



Direction Départementale
de l'Équipement de l'Allier

