

Préfecture de l'Allier



direction départementale
de l'Équipement Allier
Service Risques
Sécurité
Environnement

VU
Pour être annexé à mon arrêté en date

Moulins, le 23 MAI 2008
Le Préfet,

PPR approuvé le

Plan de Prévention du Risque Naturel inondation (PPRni), Plaine d'Allier,

commune de Monetay

Carte de zonage

DOCUMENT DÉPOSÉ
LE 20 MAI 2008 N° 4
A LA PRÉFECTURE DE L'ALLIER

échelle : 1/10 000

Monetay-sur-Allier

P 22








P 23

P 24

P 25

P 26

LEGENDE zonage

-  CEC1 : champ d'expansion de crues à aléa très fort et / ou enveloppe de la rivière
-  CEC2 : champ d'expansion de crues à aléa fort à moyen
-  CEC3 : champ d'expansion de crues à aléa faible
-  ZU1 : zone urbanisée d'aléa très fort à fort
-  ZU2 : zone urbanisée d'aléa moyen
-  ZU3 : zone urbanisée d'aléa faible
-  CECRD : champ d'expansion de crues en cas de rupture de digues

P 57 n° de profil en travers

--- limite de communes

échelle : 1/10 000