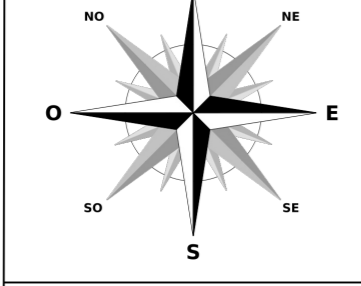


Commune de Mariol



Visa préfecture

**PLAN DE PREVENTION DES RISQUES
INONDATION DES RUISSEaux
AFFLUENTS DE L'ALLIER DE
L'AGGLOMERATION VICHYSOISE**


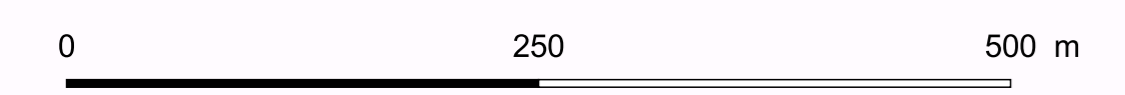
Carte de zonage réglementaire

direction départementale des territoires
de l'Allier

Approbation
Le
Par arrêté préfectoral
N°

Service
Aménagement & Urbanisme
Durabilité des Territoires
Bureau Planification Territoriale
51, Boulevard Saint-Expéry
430110 - 03463 Yverne Cedex

échelle : 1/4000
Août 2021

- Légende**
- Zonage réglementaire
- GE
 - Zone PU Modéré
 - Zone PU Fort
 - Zone PU Très Fort
 - Zone U Modéré
 - Zone U Fort
 - Zone U Très Fort
 - Zone UD Modéré
 - Zone UD Fort
 - Zone UD Très Fort
 - Limite communale
 - Enveloppe de la crue exceptionnelle
 - Isocote de la crue de référence

