







**LEGENDE :**

-  Limite communale
  -  Isocote crue de référence
  -  Canal
  -  Lit mineur fleuve Loire et affluents
  - Zonage réglementaire PPRI fleuve Loire**
  -  Champ d'expansion des crues aléa modéré
  -  Champ d'expansion des crues aléa très fort
- Source : PCI Val de Loire 2018

**Commune de DOMPIERRE-SUR-BESBRE**  
**Secteur Est**

**PLAN DE PREVENTION DES RISQUES  
INONDATION DU FLEUVE LOIRE**

**Carte de zone réglementaire**  
Version 3 : avril 2019

**DOCUMENT APPROUVE**

**Direction Départementale des  
Territoires de l'Allier**

Prescription	Enquête Publique	Approbation
Le 05 avril 2016 Par arrêté préfectoral n° 1038	Du 15 octobre 2018 au 17 novembre 2018	Le 4 avril 2019 Par arrêté préfectoral n°1044/2019



Service  
Aménagement & Urbanisme  
Durabilité des Territoires  
Bureau Prévention des Risques  
55, Boulevard Saint-Etienne  
CS30110 - 63040 Yverges Cedex

Echelle : 1/5000  
Avril 2019

