

**Direction Départementale des Territoires de l'Allier
Service Aménagement et Urbanisme Durable des Territoires
Bureau Prévention des Risques**

**Commune de Cosne d'Allier
Plan de Prévention du Risque Inondation
Rivière l'Oeil**

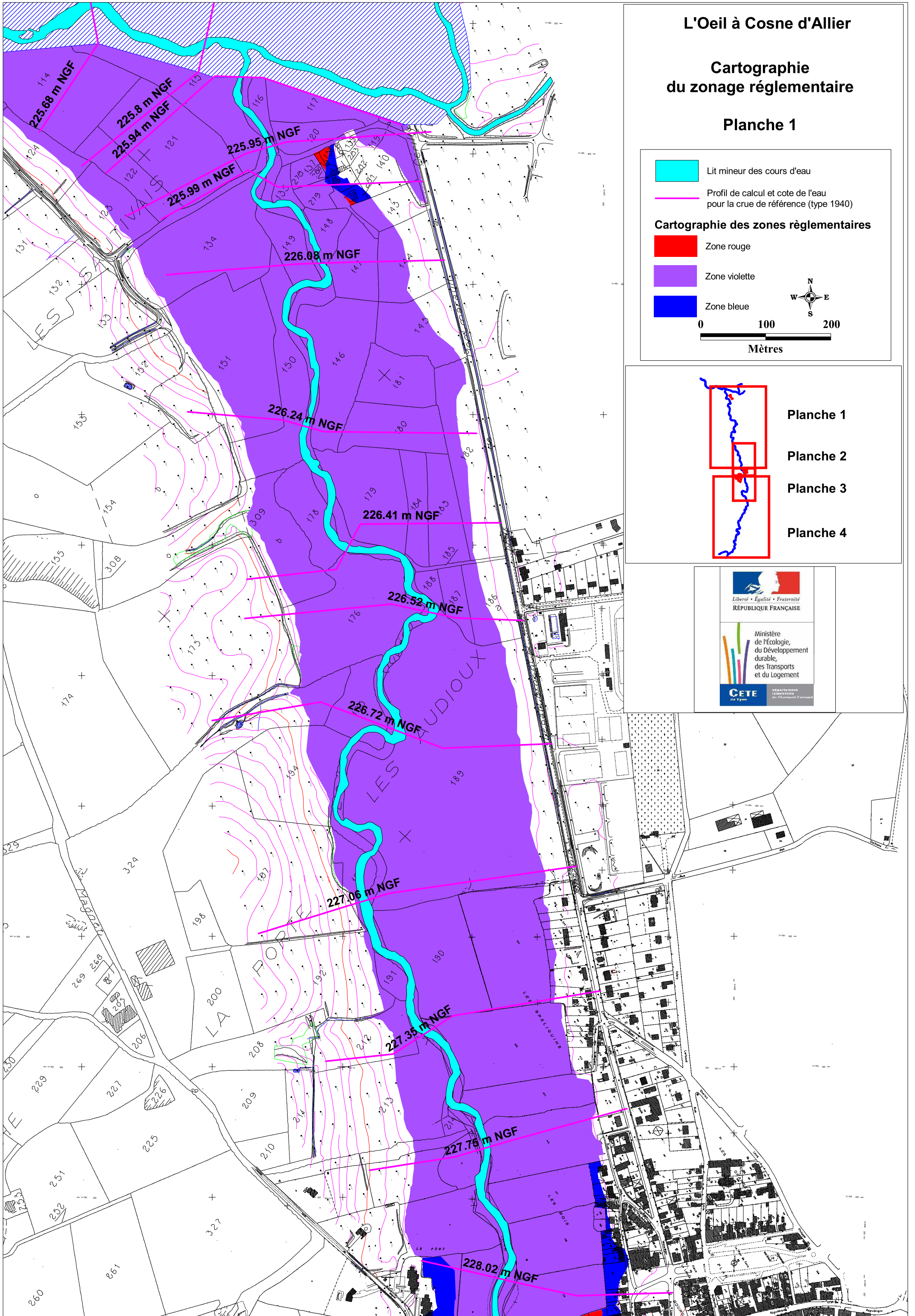
CARTOGRAPHIE DU ZONAGE RÉGLEMENTAIRE

Approuvé le 10 SEPTEMBRE 2013 par arrêté préfectoral n° 2396/13



Cartographie
du zonage réglementaire

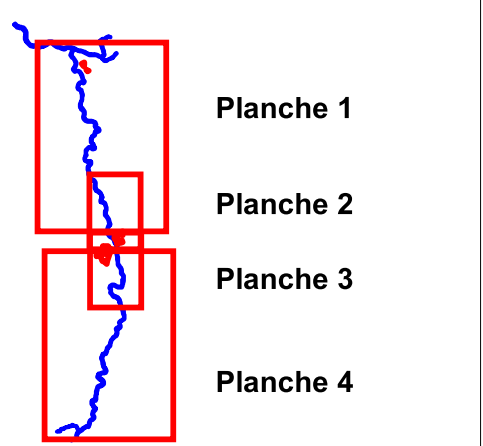
Planche 1



Cartographie des zones règlementaires

- Lit mineur des cours d'eau
- Profil de calcul et cote de l'eau pour la crue de référence (type 1940)
- Zone rouge
- Zone violette
- Zone bleue

0 100 200
Mètres



Liberté • Égalité • Fraternité
RÉPUBLIQUE FRANÇAISE

Ministère
de l'Écologie,
du Développement
durable,
des Transports
et du Logement

CETE
du Loiret

Cartographie
du zonage réglementaire

Planche 2

Legend:

- Lit mineur des cours d'eau
- Profil de calcul et cote de l'eau pour la crue de référence (type 1940)

Cartographie des zones règlementaires

- Zone rouge
- Zone violette
- Zone bleue

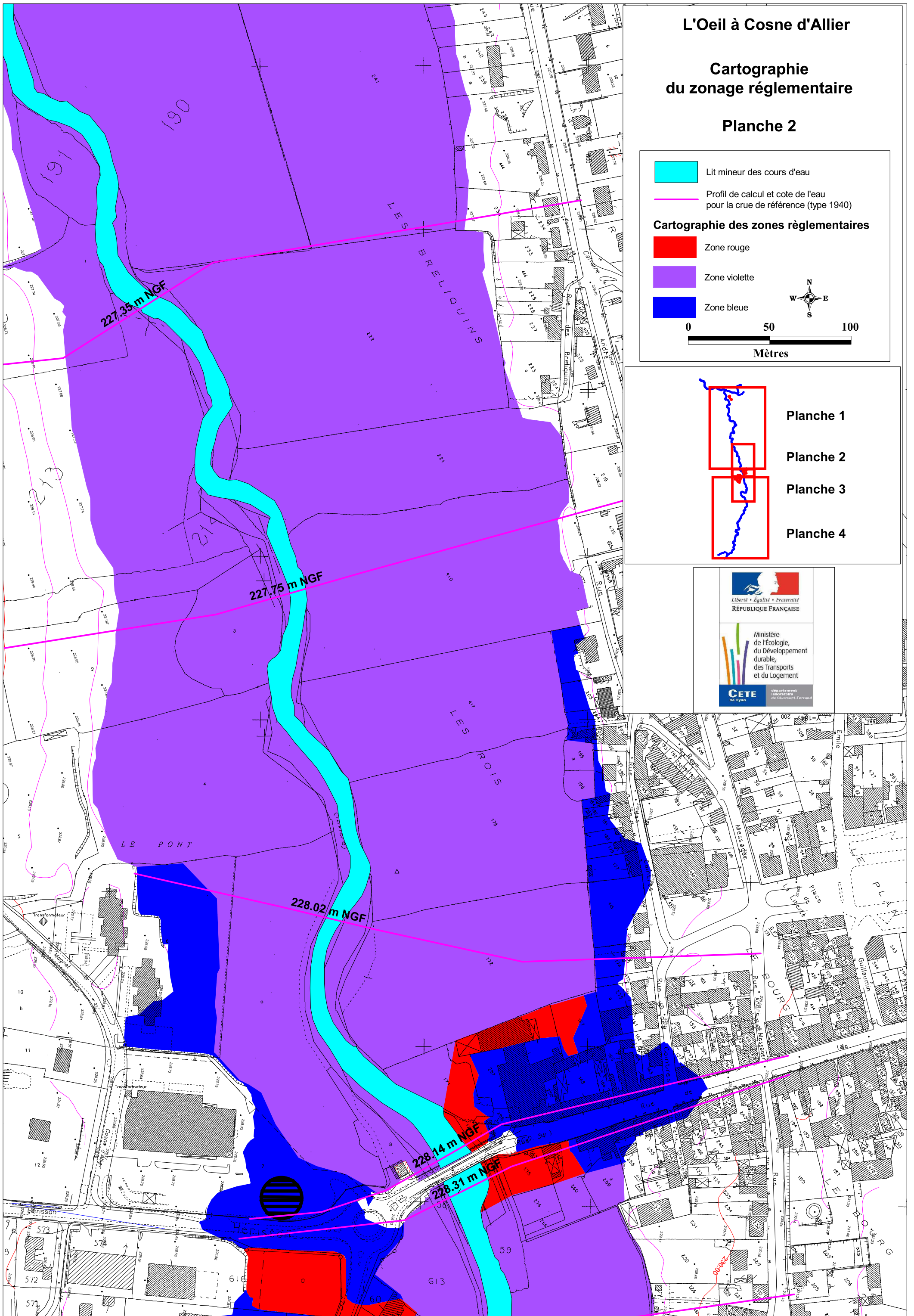
0 50 100
Mètres

Planche 1
Planche 2
Planche 3
Planche 4

Liberté • Égalité • Fraternité
RÉPUBLIQUE FRANÇAISE

Ministère
de l'Écologie,
du Développement
durable,
des Transports
et du Logement

CETE
des Yvelines



Cartographie
du zonage réglementaire

Planche 3

— Lit mineur des cours d'eau
— Profil de calcul et cote de l'eau pour la crue de référence (type 1940)

Cartographie des zones règlementaires

- Zone rouge
- Zone violette
- Zone bleue

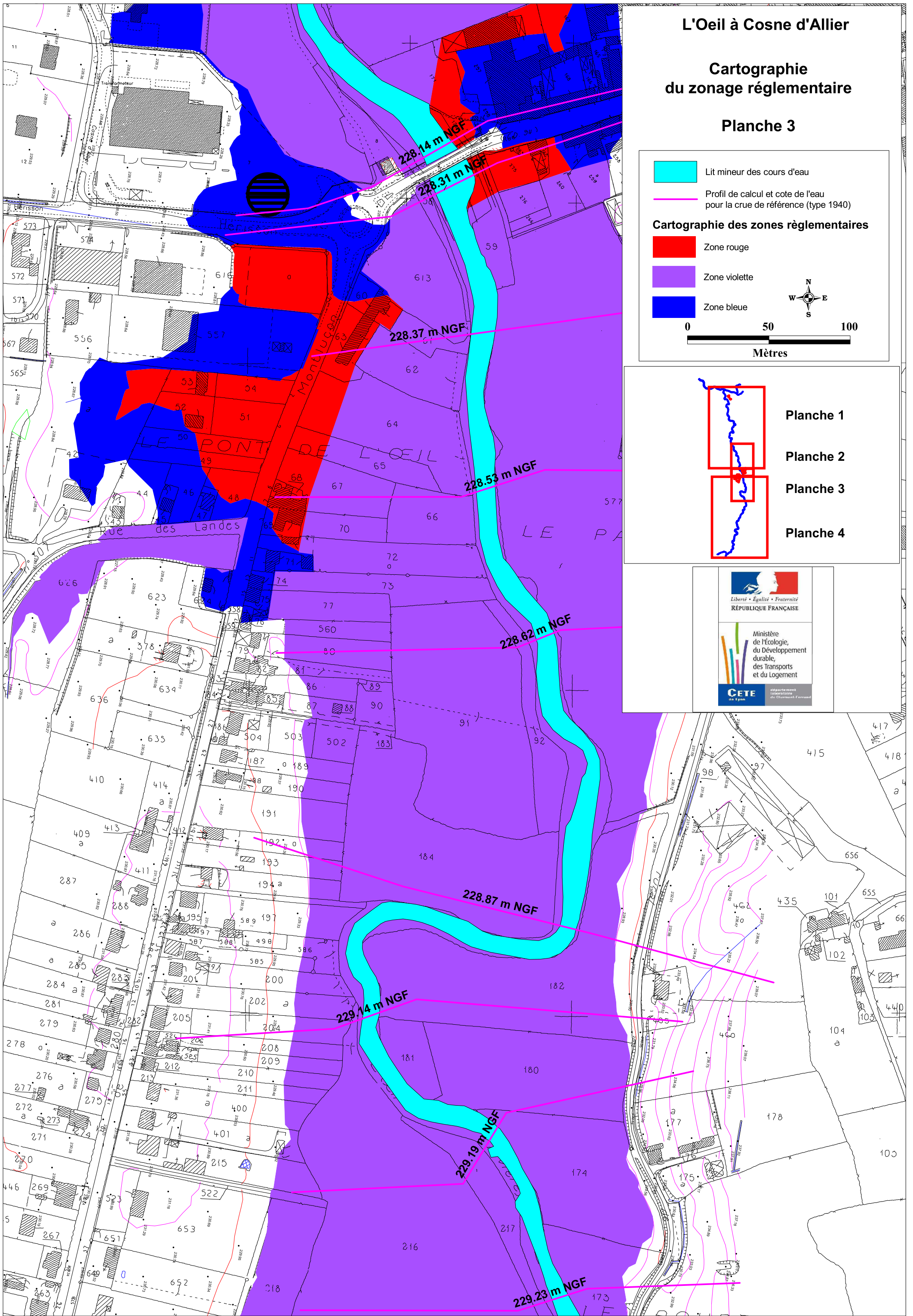
0 50 100
Mètres

Planche 1
Planche 2
Planche 3
Planche 4

Liberté • Égalité • Fraternité
RÉPUBLIQUE FRANÇAISE

Ministère
de l'Écologie,
du Développement
durable,
des Transports
et du Logement



CETE
Laboratoire
départemental
d'Essais et
de Contrôle






Cartographie
du zonage réglementaire

Planche 4


Legend and scale information:

-  Lit mineur des cours d'eau
-  Profil de calcul et cote de l'eau pour la crue de référence (type 1940)

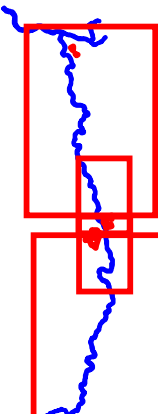
Cartographie des zones règlementaires

-  Zone rouge
-  Zone violette
-  Zone bleue

0 100 200
Mètres



Overview map showing the location of Planche 4:



- Planche 1
- Planche 2
- Planche 3
- Planche 4

Logos and institutional information:



Liberté • Égalité • Fraternité
RÉPUBLIQUE FRANÇAISE



Ministère
de l'Écologie,
du Développement
durable,
des Transports
et du Logement



CETE
de Lyon

