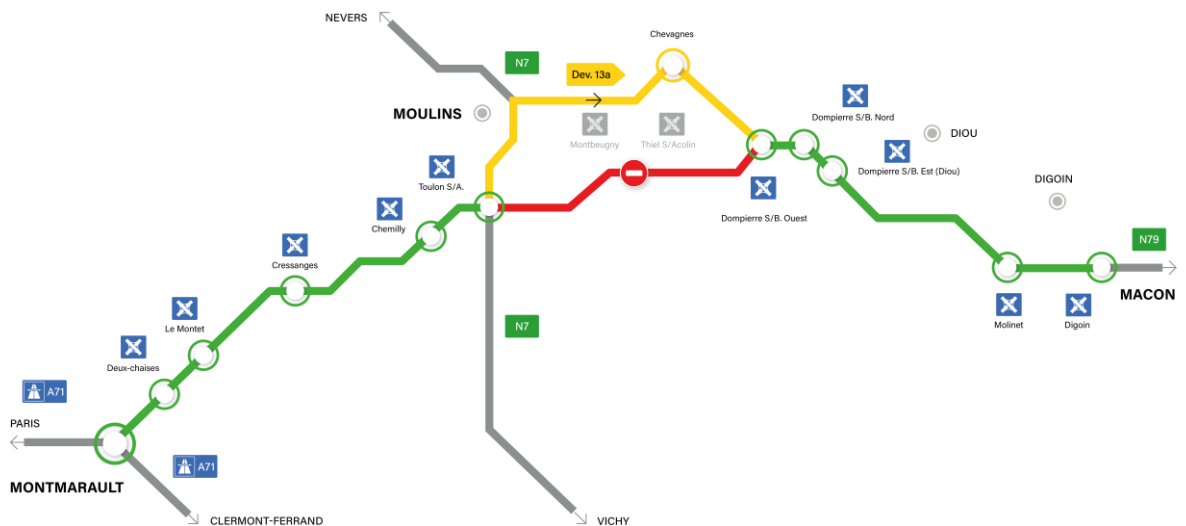


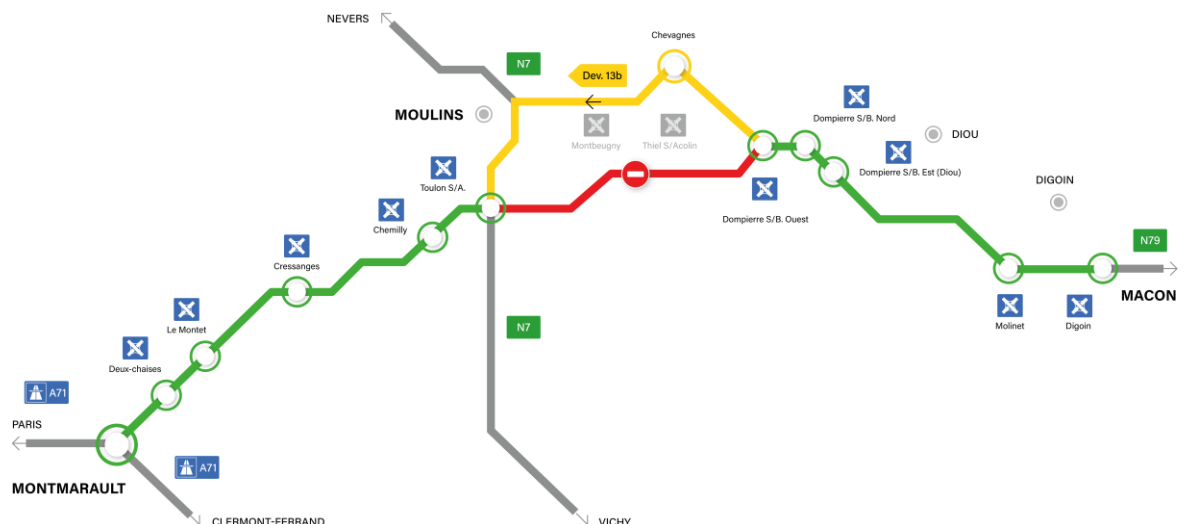
Communiqué de presse Travaux de renforcement de sécurité sur l'A79

En raison de travaux de renforcement de sécurité à la suite de la reprise d'exploitation de la RN79, cette route qui permet la liaison entre Montmarault et Mâcon, sera fermée en différents points avec la mise en place de déviations locales.

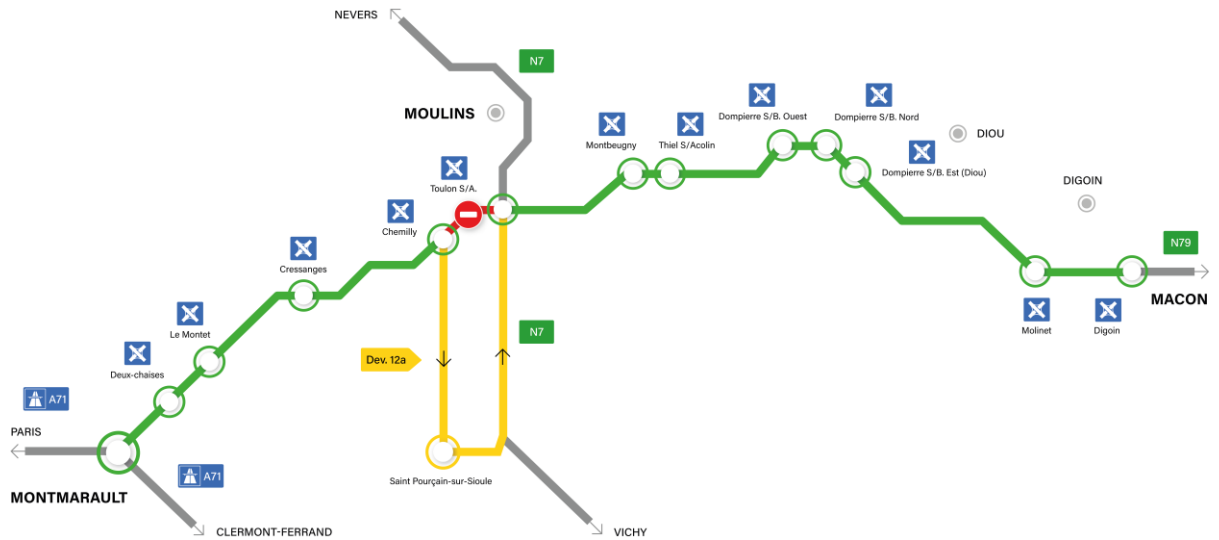
- Fermeture entre les diffuseurs de Toulon-sur-Allier et de Dompierre Ouest dans les deux sens de circulation, **du lundi 23 novembre à 7 au mercredi 25 novembre à 6h30**.
 - En direction de Mâcon vous emprunterez la sortie Toulon-sur-Allier et vous suivrez la déviation 13a



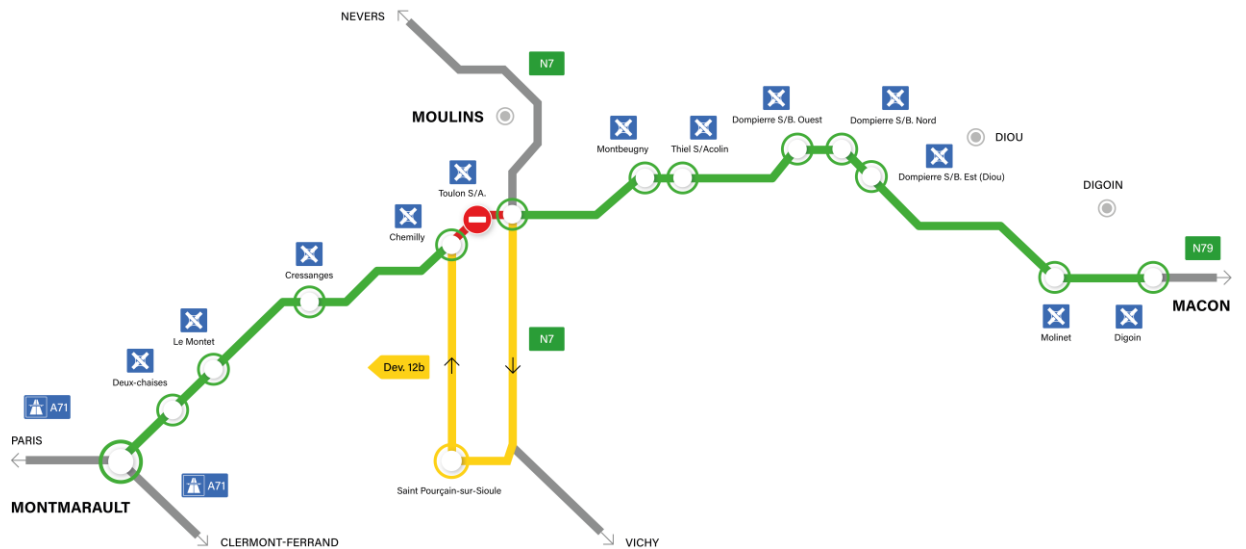
- En direction de Montmarault vous emprunterez la sortie Dompierre Ouest et vous suivrez la déviation 13b



- Fermeture entre les diffuseurs de Chemilly et de Toulon-sur-Allier dans les deux sens de circulation **le mercredi 25 novembre de 7h à 20h.**
 - En direction de Mâcon vous emprunterez la sortie Chemilly et vous suivrez la déviation fléchée 12a



- En direction de Montmarault vous emprunterez la sortie Toulon-sur-Allier et vous suivrez la déviation fléchée 12b



- Fermeture de la bretelle d'entrée du diffuseur de Cressanges dans le sens Mâcon-Montmarault, **du lundi 16 novembre à 7h au vendredi 4 décembre à 20h.**

Pour les usagers désirant accéder à la RN79 en direction de Montmarault, accéder à la RN79 en direction de Digoin et se retourner au diffuseur de Chemilly.

- Fermeture de la bretelle de sortie du diffuseur de Deux-Chaises dans le sens Montmarault - Mâcon, **du lundi 16 novembre à 7h au jeudi 31 décembre à 20h.**

En provenance de Montmarault, sortir su diffuseur du Montet, puis prendre la RD945 en direction de Deux Chaises.

- Fermeture des bretelles reliant la RN79 à la RN7 dans le sens Montmarault – Vichy et Digoin – Vichy : depuis Montmarault vers RN7 Sud et depuis Digoin vers RN7 Sud **du mercredi 5 Août à 7h au jeudi 31 décembre 17h.**

En provenance de Montmarault, ou de Digoin, accéder à la RN7 en direction du nord et se retourner au giratoire du Larry.

Soyez informé des déviations sur la RCEA grâce à l'application « Travaux A79 » !

L'application mobile « Travaux A79 » est disponible sur Android et IOS. Cette application propose une information en temps réel sur les conditions de circulation, l'état des travaux en cours ainsi que les éventuelles perturbations générées par les différents chantiers. Sections fermées temporairement, réouvertures d'accès, déviations ou accidents, l'application vous permet d'anticiper vos trajets tout en maximisant la sécurité de vos déplacements.