

RECUEIL DES ACTES
ADMINISTRATIFS SPÉCIAL
N°03-2022-146

PUBLIÉ LE 15 DÉCEMBRE 2022

Sommaire

03_Préf_Préfecture de l'Allier / Mission Interministérielle de Coordination

03-2022-12-15-00003 - Arrêté N 2787/2022 du 15 décembre 2022 instituant des servitudes d'utilité publique prenant en compte la maîtrise des risques autour des canalisations de transport de gaz naturel ou assimilé, d'hydrocarbures et de produits chimiques sur la commune de Contigny (6 pages)	Page 4
03-2022-12-15-00005 - Arrêté N 2789/2022 du 15 décembre 2022 instituant des servitudes d'utilité publique prenant en compte la maîtrise des risques autour des canalisations de transport de gaz naturel ou assimilé, d'hydrocarbures et de produits chimiques sur la commune de CUSSET (6 pages)	Page 11
03-2022-12-15-00006 - Arrêté N 2790/2022 du 15 décembre 2022 instituant des servitudes d'utilité publique prenant en compte la maîtrise des risques autour des canalisations de transport de gaz naturel ou assimilé, d'hydrocarbures et de produits chimiques sur la commune de MALICORNE (6 pages)	Page 18
03-2022-12-15-00007 - Arrêté N 2791/2022 du 15 décembre 2022 instituant des servitudes d'utilité publique prenant en compte la maîtrise des risques autour des canalisations de transport de gaz naturel ou assimilé, d'hydrocarbures et de produits chimiques sur la commune de MONTLUCON (6 pages)	Page 25
03-2022-12-15-00008 - Arrêté N 2792/2022 du 15 décembre 2022 instituant des servitudes d'utilité publique prenant en compte la maîtrise des risques autour des canalisations de transport de gaz naturel ou assimilé, d'hydrocarbures et de produits chimiques sur la commune de SAINT-BONNET-DE-FOUR (6 pages)	Page 32
03-2022-12-15-00009 - Arrêté N 2793/2022 du 15 décembre 2022 instituant des servitudes d'utilité publique prenant en compte la maîtrise des risques autour des canalisations de transport de gaz naturel ou assimilé, d'hydrocarbures et de produits chimiques sur la commune de SAINT LOUP (6 pages)	Page 39
03-2022-12-15-00010 - Arrêté N 2794/2022 du 15 décembre 2022 instituant des servitudes d'utilité publique prenant en compte la maîtrise des risques autour des canalisations de transport de gaz naturel ou assimilé , d'hydrocarbures et de produits chimiques sur la commune de SAINT-PRIEST-EN-MURAT (6 pages)	Page 46
03-2022-12-15-00011 - Arrêté N 2795/2022 du 15 décembre 2022 instituant des servitudes d'utilité publique prenant en compte la maîtrise des risques autour des canalisations de transport de gaz naturel ou assimilé, d'hydrocarbures et de produits chimiques sur la commune de SAINT-VICTOR (6 pages)	Page 53

03-2022-12-15-00012 - Arrêté N 2796/2022 du 15 décembre 2022 instituant des servitudes d'utilité publique prenant en compte la maîtrise des risques autour des canalisations de transport de gaz naturel ou assimilé, d'hydrocarbures et de produits chimiques sur la commune de SAINT-YORRE (6 pages)	Page 60
03-2022-12-15-00013 - Arrêté N 2797/2022 du 15 décembre 2022 instituant des servitudes d'utilité publique prenant en compte la maîtrise des risques autour des canalisations de transport de gaz naturel ou assimilé, d'hydrocarbures et de produits chimiques sur la commune de SOUVIGNY (6 pages)	Page 67
03-2022-12-15-00014 - Arrêté N 2798/2022 du 15 décembre 2022 instituant des servitudes d'utilité publique prenant en compte la maîtrise des risques autour des canalisations de transport de gaz naturel ou assimilé, d'hydrocarbures et de produits chimiques sur la commune d'AVRILLY (6 pages)	Page 74
03-2022-12-15-00015 - Arrêté N 2799/2022 du 15 décembre 2022 instituant des servitudes d'utilité publique prenant en compte la maîtrise des risques autour des canalisations de transport de gaz naturel ou assimilé, d'hydrocarbures et de produits chimiques sur la commune de COMMENTRY (6 pages)	Page 81
03-2022-12-15-00004 - Arrêté n° 2788/2022 du 15 décembre 2022 instituant des servitudes d'utilité publique prenant en compte la maîtrise des risques autour des canalisations de transport de gaz naturel ou assimilé, d'hydrocarbures et de produits chimiques sur la commune de COSNE D'ALLIER (6 pages)	Page 88
03_Préf_Préfecture de l Allier / Bureau du Cabinet	
03-2022-12-12-00001 - ARRETE?? portant interdiction temporaire de rassemblements de personnes?? avec diffusion de musique amplifiée?? dans le département de l Allier (2 pages)	Page 95

03_Préf_Préfecture de l'Allier

03-2022-12-15-00003

Arrêté N 2787/2022 du 15 décembre 2022
instituant des servitudes d'utilité publique
prenant en compte la maîtrise des risques autour
des canalisations de transport de gaz naturel ou
assimilé, d'hydrocarbures et de produits
chimiques sur la commune de Contigny



ARRÊTÉ N° 2787/2022 du 15 décembre 2022

instituant des servitudes d'utilité publique prenant en compte la maîtrise des risques autour des canalisations de transport de gaz naturel ou assimilé, d'hydrocarbures et de produits chimiques sur la commune de CONTIGNY

La Préfète de l'Allier
Chevalier de la Légion d'Honneur
Chevalier de l'Ordre National du Mérite

Vu le code de l'environnement, et notamment ses articles L.554-5, L.555-16, R.554-41, R.554-46, R.554-60, R.555-10-1, R.555-30 à R.555-31 ;

Vu le code de l'urbanisme, notamment ses articles L.101-2, L.132-1, L.132-2, L.151-1 et suivants, L.153-60, L.161-1 et suivants, L.163-10, R.431-16 ;

Vu le code de la construction et de l'habitation, notamment ses articles R.122-22 et R.123-46 ;

Vu l'arrêté du 5 mars 2014 modifié définissant les modalités d'application du chapitre V du titre V du livre V du code de l'environnement et portant règlement de la sécurité des canalisations de transport de gaz naturel ou assimilé, d'hydrocarbures et de produits chimiques ;

Vu l'arrêté préfectoral n° 1807/17 du 10 juillet 2017 instituant des servitudes d'utilité publique prenant en compte la maîtrise des risques autour des canalisations de transport de gaz naturel ou assimilé, d'hydrocarbures et de produits chimiques sur la commune de Contigny ;

Vu les études de dangers des ouvrages de transport de gaz naturel de la société GRTgaz ;

Vu la consultation du Maire de la commune concernée, en date du 13 août 2021 ;

Vu le rapport de la direction régionale de l'environnement, de l'aménagement et du logement de la région Auvergne-Rhône-Alpes, en date du 17 novembre 2022 ;

Considérant que selon l'article L.555-16 du code de l'environnement, les canalisations de transport de gaz naturel ou assimilé, d'hydrocarbures et de produits chimiques doivent faire l'objet d'institution de servitudes d'utilité publique relatives à la maîtrise de l'urbanisation en raison des dangers et des inconvénients qu'elles présentent ;

Considérant que selon l'article R.555-30 b du code de l'environnement pris en application du troisième alinéa de l'article L.555-16, trois périmètres à l'intérieur desquels s'appliquent les dispositions en matière de maîtrise de l'urbanisation, sont définis ; les critères de ces périmètres sont déterminés par les risques susceptibles d'être créés par une canalisation de transport en service, notamment les risques d'incendie, d'explosion ou d'émanation de produits toxiques, menaçant gravement la santé ou la sécurité des personnes ;

Considérant que suite à des modifications du réseau de transport de gaz exploité par GRTgaz, il est nécessaire de procéder à une mise à jour des servitudes d'utilité publique précitées autour de ce réseau ;

Sur proposition du secrétaire général de la préfecture de l'Allier ;

ARRÊTE

Article 1er : Objet

Des servitudes d'utilité publique (SUP) sont instituées dans les zones d'effets générées par les phénomènes dangereux susceptibles de se produire sur les canalisations de transport décrites ci-après, conformément aux distances figurant dans les tableaux ci-dessous et reproduites sur la carte annexée⁽¹⁾ au présent arrêté, concernant la commune de **CONTIGNY** (code INSEE 03083).

Article 2 : Zones d'effet

Seules les distances SUP1 sont reproduites dans la carte annexée au présent arrêté. Les restrictions supplémentaires fixées par l'article 3 pour les projets d'urbanisme dont l'emprise atteint les SUP2 ou SUP3 sont mises en œuvre dans le cadre de l'instruction de l'analyse de compatibilité obligatoire pour tout projet dont l'emprise atteint la SUP1.

NOTA : Dans les tableaux ci-dessous :

- PMS : Pression Maximale de Service de la canalisation
- DN : Diamètre Nominal de la canalisation
- Distances S.U.P. : Distances en mètres de part et d'autre de la canalisation définissant les limites des zones concernées par les servitudes d'utilité publique.

En cas d'écart entre les valeurs des distances SUP figurant dans les tableaux ci-dessous et la représentation cartographique des SUP telle qu'annexée au présent arrêté, les valeurs des tableaux font foi, appliquées au tracé réel des canalisations concernées.

Canalisations de transport de gaz naturel exploitées par le transporteur :

GRTgaz
Immeuble Bora, 6 rue Raoul Nordling
92277 BOIS COLOMBES Cedex

- **Ouvrages traversant la commune**

Nom de la canalisation	PMS (bar)	DN	Longueur dans la commune (en mètres)	Implantation	Distances S.U.P. en mètres (de part et d'autre de la canalisation)		
					SUP1	SUP2	SUP3
CENTRE EST	67,7	400	4729	enterré	145	5	5
CENTRE EST	67,7	450	4430	enterré	165	5	5
CENTRE EST	67,7	500	131	enterré	195	5	5
CONTIGNY - LES ANCIZES - CHAVROCHES	67,7	200	1086	enterré	55	5	5
CONTIGNY - LES ANCIZES - CHAVROCHES	67,7	250	1089	enterré	75	5	5

NOTA : Si la SUP1 du tracé adjacent enterré est plus large que celle d'un tronçon aérien, c'est elle qui doit être prise en compte au droit du tronçon aérien.

- **Ouvrages ne traversant pas la commune, mais dont les zones d'effets atteignent cette dernière**

Néant

- **Installations annexes situées sur la commune**

Nom de l'installation	Distances S.U.P. en mètres (à partir de l'installation)		
	SUP1	SUP2	SUP3
CONTIGNY COUP	50	6	6
CONTIGNY COUP ALLIER-OUEST	100	6	6
CONTIGNY SECT COUP SIOULE-OUEST	115	6	6

NOTA : Si la SUP1 du tracé adjacent est plus large que celle de l'installation annexe, c'est elle qui sera prise en compte au droit de l'installation annexe.

- **Installations annexes non situées sur la commune, mais dont les zones d'effets atteignent cette dernière**

Néant

Article 3 : Nature des servitudes

Conformément à l'article R.555-30 b) du code de l'environnement, les servitudes sont les suivantes, en fonction des zones d'effets :

Servitude SUP1, correspondant à la zone d'effets létaux (PEL) du phénomène dangereux de référence majorant au sens de l'article R.555-10-1 du code de l'environnement :

La délivrance d'un permis de construire relatif à un établissement recevant du public susceptible de recevoir plus de 100 personnes ou à un immeuble de grande hauteur et son ouverture sont subordonnées à la fourniture d'une analyse de compatibilité ayant reçu l'avis favorable du transporteur ou, en cas d'avis défavorable du transporteur, l'avis favorable du Préfet rendu au vu de l'expertise mentionnée au III de l'article R 555-31 du code de l'environnement.

L'analyse de compatibilité est établie conformément aux dispositions de l'arrêté ministériel du 5 mars 2014 susvisé.

Servitude SUP2, correspondant à la zone d'effets létaux (PEL) du phénomène dangereux de référence réduit au sens de l'article R.555-10-1 du code de l'environnement :

L'ouverture d'un établissement recevant du public susceptible de recevoir plus de 300 personnes ou d'un immeuble de grande hauteur est interdite.

Servitude SUP3, correspondant à la zone d'effets létaux significatifs (ELS) du phénomène dangereux de référence réduit au sens de l'article R.555-10-1 du code de l'environnement :

L'ouverture d'un établissement recevant du public susceptible de recevoir plus de 100 personnes ou d'un immeuble de grande hauteur est interdite.

Article 4 : Information du transporteur par le maire

Conformément à l'article R.555-30-1 du code de l'environnement, le maire informe le transporteur de toute demande de permis de construire, de certificat d'urbanisme opérationnel ou de permis d'aménager concernant un projet situé dans l'une des zones définies à l'article 2.

Article 5 : Annexion au plan d'urbanisme

Les servitudes instituées par le présent arrêté, sont annexées au plan local d'urbanisme ou à la carte communale de la commune concernée conformément aux articles L.151-43, L.153-60, L.161-1 et L.163-10 du code de l'urbanisme.

Article 6 : Abrogation des arrêtés précédents ayant le même objet

Les dispositions de l'arrêté préfectoral n° 1807/17 du 10 juillet 2017 susvisé sont abrogées et remplacées par celles du présent arrêté.

Article 7 : Publicité et notification

En application du R.554-60 du code de l'environnement, le présent arrêté sera :

- publié au recueil des actes administratifs,
- publié sur le site internet de la préfecture de l'Allier,
- adressé au maire de la commune concernée ou au président de l'établissement public de coopération intercommunale compétent en matière d'urbanisme concerné.

Article 8 : Délais et voies de recours

Cet arrêté peut faire l'objet d'un recours contentieux auprès du tribunal administratif de Clermont-Ferrand dans un délai de deux mois à compter de sa publication.

Article 9 : Exécution et copie

Le secrétaire général de la préfecture, le président de l'établissement public de coopération intercommunale ou le maire de CONTIGNY, le directeur départemental des territoires de l'Allier, le directeur régional de l'environnement, de l'aménagement et du logement Auvergne-Rhône-Alpes sont chargés, chacun en ce qui le concerne, de l'exécution du présent arrêté, dont copie est adressée au directeur de la société GRTgaz.

Moulins, le

15 DEC. 2022

Pour la Préfète et par délégation
Le Secrétaire Général

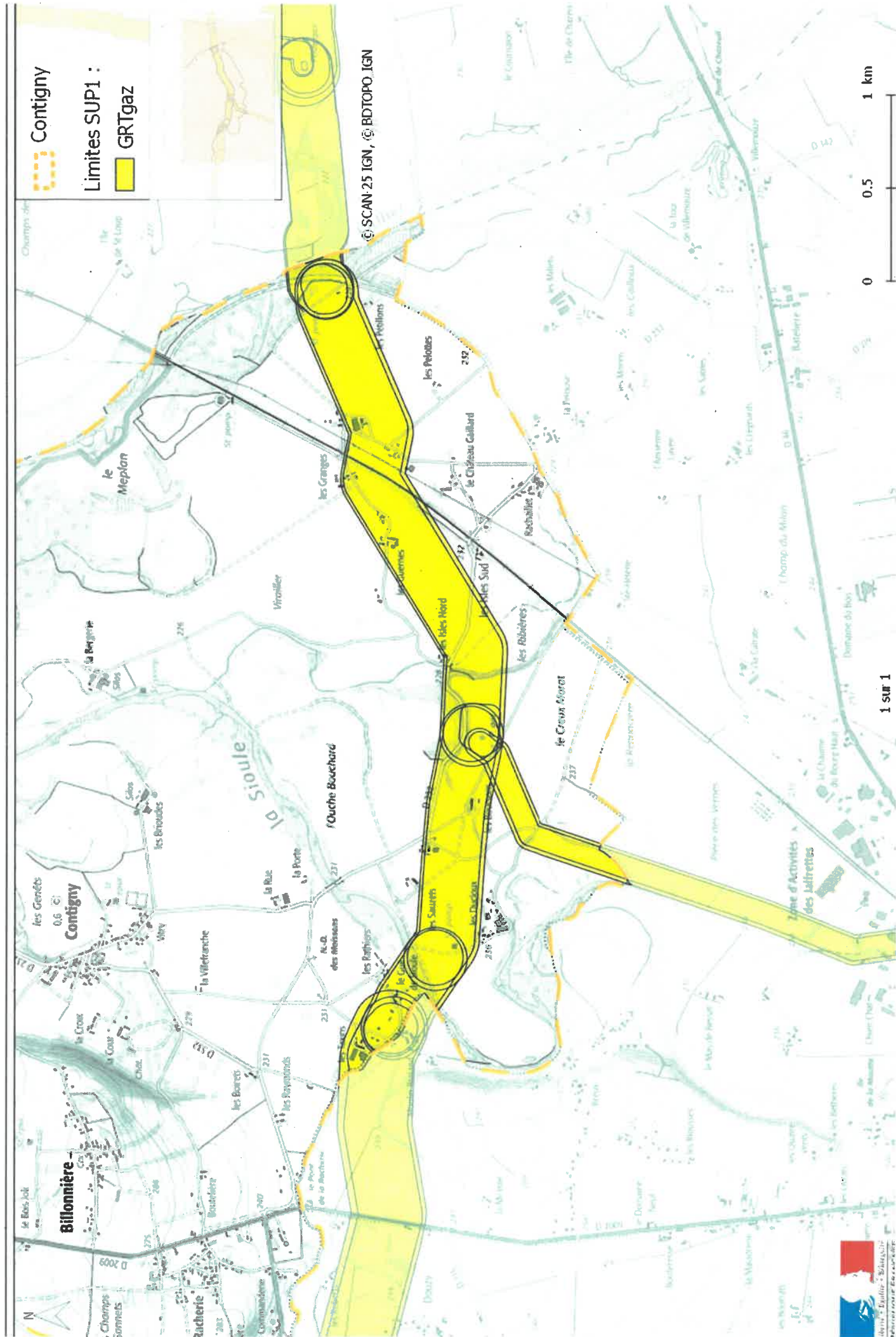


Alexandre SANZ

(1) La carte annexée au présent arrêté peut être consultée dans les services de :

- *la préfecture de l'Allier,*
- *la direction régionale de l'environnement, de l'aménagement et du logement Auvergne-Rhône-Alpes,*
- *l'établissement public de coopération intercommunale ou la mairie concernés.*

Servitudes d'utilité publique autour des canalisations de transport de matières dangereuses



03_Préf_Préfecture de l'Allier

03-2022-12-15-00005

Arrêté N 2789/2022 du 15 décembre 2022
instituant des servitudes d'utilité publique
prenant en compte la maîtrise des risques autour
des canalisations de transport de gaz naturel ou
assimilé, d'hydrocarbures et de produits
chimiques sur la commune de CUSSET

ARRÊTÉ N° 2789/2022 du 15 décembre 2022

instituant des servitudes d'utilité publique prenant en compte la maîtrise des risques autour des canalisations de transport de gaz naturel ou assimilé, d'hydrocarbures et de produits chimiques sur la commune de CUSSET

La Préfète de l'Allier
Chevalier de la Légion d'Honneur
Chevalier de l'Ordre National du Mérite

Vu le code de l'environnement, et notamment ses articles L.554-5, L.555-16, R.554-41, R.554-46, R.554-60, R.555-10-1, R.555-30 à R.555-31 ;

Vu le code de l'urbanisme notamment ses articles L.101-2, L.132-1, L.132-2, L.151-1 et suivants, L.153-60, L.161-1 et suivants, L.163-10, R.431-16 ;

Vu le code de la construction et de l'habitation, notamment ses articles R.122-22 et R.123-46 ;

Vu l'arrêté du 5 mars 2014 modifié définissant les modalités d'application du chapitre V du titre V du livre V du code de l'environnement et portant règlement de la sécurité des canalisations de transport de gaz naturel ou assimilé, d'hydrocarbures et de produits chimiques ;

Vu l'arrêté préfectoral n° 1769/17 du 10 juillet 2017 instituant des servitudes d'utilité publique prenant en compte la maîtrise des risques autour des canalisations de transport de gaz naturel ou assimilé, d'hydrocarbures et de produits chimiques sur la commune de Cusset ;

Vu les études de dangers des ouvrages de transport de gaz naturel de la société GRTgaz ;

Vu la consultation du Maire de la commune concernée, en date du 13 août 2021 ;

Vu le rapport de la direction régionale de l'environnement, de l'aménagement et du logement de la région Auvergne-Rhône-Alpes, en date du 17 novembre 2022 ;

Considérant que selon l'article L.555-16 du code de l'environnement, les canalisations de transport de gaz naturel ou assimilé, d'hydrocarbures et de produits chimiques doivent faire l'objet d'institution de servitudes d'utilité publique relatives à la maîtrise de l'urbanisation en raison des dangers et des inconvénients qu'elles présentent ;

Considérant que selon l'article R.555-30 b du code de l'environnement pris en application du troisième alinéa de l'article L.555-16, trois périmètres à l'intérieur desquels s'appliquent les dispositions en matière de maîtrise de l'urbanisation, sont définis ; les critères de ces périmètres sont déterminés par les risques susceptibles d'être créés par une canalisation de transport en service, notamment les risques d'incendie, d'explosion ou d'émanation de produits toxiques, menaçant gravement la santé ou la sécurité des personnes ;

Considérant que suite à des modifications du réseau de transport de gaz exploité par GRTgaz, il est nécessaire de procéder à une mise à jour des servitudes d'utilité publique précitées autour de ce réseau ;

Sur proposition du secrétaire général de la préfecture de l'Allier ;

ARRÊTE

Article 1er : Objet

Des servitudes d'utilité publique (SUP) sont instituées dans les zones d'effets générées par les phénomènes dangereux susceptibles de se produire sur les canalisations de transport décrites ci-après, conformément aux distances figurant dans les tableaux ci-dessous et reproduites sur la carte annexée⁽¹⁾ au présent arrêté, concernant la commune de **CUSSET** (code INSEE 03095).

Article 2 : Zones d'effet

Seules les distances SUP1 sont reproduites dans la carte annexée au présent arrêté. Les restrictions supplémentaires fixées par l'article 3 pour les projets d'urbanisme dont l'emprise atteint les SUP2 ou SUP3 sont mises en œuvre dans le cadre de l'instruction de l'analyse de compatibilité obligatoire pour tout projet dont l'emprise atteint la SUP1.

NOTA : Dans les tableaux ci-dessous :

- PMS : Pression Maximale de Service de la canalisation
- DN : Diamètre Nominal de la canalisation
- Distances S.U.P. : Distances en mètres de part et d'autre de la canalisation définissant les limites des zones concernées par les servitudes d'utilité publique.

En cas d'écart entre les valeurs des distances SUP figurant dans les tableaux ci-dessous et la représentation cartographique des SUP telle qu'annexée au présent arrêté, les valeurs des tableaux font foi, appliquées au tracé réel des canalisations concernées.

Canalisations de transport de gaz naturel exploitées par le transporteur :

GRTgaz
Immeuble Bora, 6 rue Raoul Nordling
92277 BOIS COLOMBES Cedex

• **Ouvrages traversant la commune**

Nom de la canalisation	PMS (bar)	DN	Longueur dans la commune (en mètres)	Implantation	Distances S.U.P. en mètres (de part et d'autre de la canalisation)		
					SUP1	SUP2	SUP3
MONTOLDRE - THIERS	40	100	876	enterré	15	5	5
MONTOLDRE - THIERS	67,7	150	1091	enterré	45	5	5
MONTOLDRE - THIERS	40	200	3450	enterré	35	5	5

NOTA : Si la SUP1 du tracé adjacent enterré est plus large que celle d'un tronçon aérien, c'est elle qui doit être prise en compte au droit du tronçon aérien.

- **Ouvrages ne traversant pas la commune, mais dont les zones d'effets atteignent cette dernière**
Néant

• **Installations annexes situées sur la commune**

Nom de l'installation	Distances S.U.P. en mètres (à partir de l'installation)		
	SUP1	SUP2	SUP3
CUSSET COUP DP VICHY	25	5	5
CUSSET COUP PDT	20	6	6

NOTA : Si la SUP1 du tracé adjacent est plus large que celle de l'installation annexe, c'est elle qui sera prise en compte au droit de l'installation annexe.

Article 3 : Nature des servitudes

Conformément à l'article R.555-30 b) du code de l'environnement, les servitudes sont les suivantes, en fonction des zones d'effets :

Servitude SUP1, correspondant à la zone d'effets létaux (PEL) du phénomène dangereux de référence majorant au sens de l'article R.555-10-1 du code de l'environnement :

La délivrance d'un permis de construire relatif à un établissement recevant du public susceptible de recevoir plus de 100 personnes ou à un immeuble de grande hauteur et son ouverture sont subordonnées à la fourniture d'une analyse de compatibilité ayant reçu l'avis favorable du transporteur ou, en cas d'avis défavorable du transporteur, l'avis favorable du Préfet rendu au vu de l'expertise mentionnée au III de l'article R 555-31 du code de l'environnement.

L'analyse de compatibilité est établie conformément aux dispositions de l'arrêté ministériel du 5 mars 2014 susvisé.

Servitude SUP2, correspondant à la zone d'effets létaux (PEL) du phénomène dangereux de référence réduit au sens de l'article R.555-10-1 du code de l'environnement :

L'ouverture d'un établissement recevant du public susceptible de recevoir plus de 300 personnes ou d'un immeuble de grande hauteur est interdite.

Servitude SUP3, correspondant à la zone d'effets létaux significatifs (ELS) du phénomène dangereux de référence réduit au sens de l'article R.555-10-1 du code de l'environnement :

L'ouverture d'un établissement recevant du public susceptible de recevoir plus de 100 personnes ou d'un immeuble de grande hauteur est interdite.

Article 4 : Information du transporteur par le maire

Conformément à l'article R.555-30-1 du code de l'environnement, le maire informe le transporteur de toute demande de permis de construire, de certificat d'urbanisme opérationnel ou de permis d'aménager concernant un projet situé dans l'une des zones définies à l'article 2.

Article 5 : Annexion au plan d'urbanisme

Les servitudes instituées par le présent arrêté sont annexées au plan local d'urbanisme ou à la carte communale de la commune concernée conformément aux articles L.151-43, L.153-60, L.161-1 et L.163-10 du code de l'urbanisme.

Article 6 : Abrogation des arrêtés précédents ayant le même objet

Les dispositions de l'arrêté préfectoral n° 1769/17 du 10 juillet 2017 susvisé sont abrogées et remplacées par celles du présent arrêté.

Article 7 : Publicité et notification

En application du R.554-60 du code de l'environnement, le présent arrêté sera :

- publié au recueil des actes administratifs,
- publié sur le site internet de la préfecture de l'Allier,
- adressé au maire de la commune concernée ou au président de l'établissement public de coopération intercommunale compétent en matière d'urbanisme concerné.

Article 8 : Délais et voies de recours

Cet arrêté peut faire l'objet d'un recours contentieux auprès du tribunal administratif de Clermont-Ferrand dans un délai de deux mois à compter de sa publication.

Article 9 : Exécution et copie

Le secrétaire général de la préfecture de l'Allier, la sous-préfète de l'arrondissement de Vichy, le président de l'établissement public de coopération intercommunale ou le maire de CUSSET, le directeur départemental des territoires de l'Allier, le directeur régional de l'Environnement, de l'Aménagement et du Logement Auvergne-Rhône-Alpes sont chargés, chacun en ce qui le concerne de l'exécution du présent arrêté, dont copie est adressée au directeur de la société GRTgaz.

Moulins, le 15 DEC. 2022

Pour la Préfète et par délégation
Le Secrétaire Général

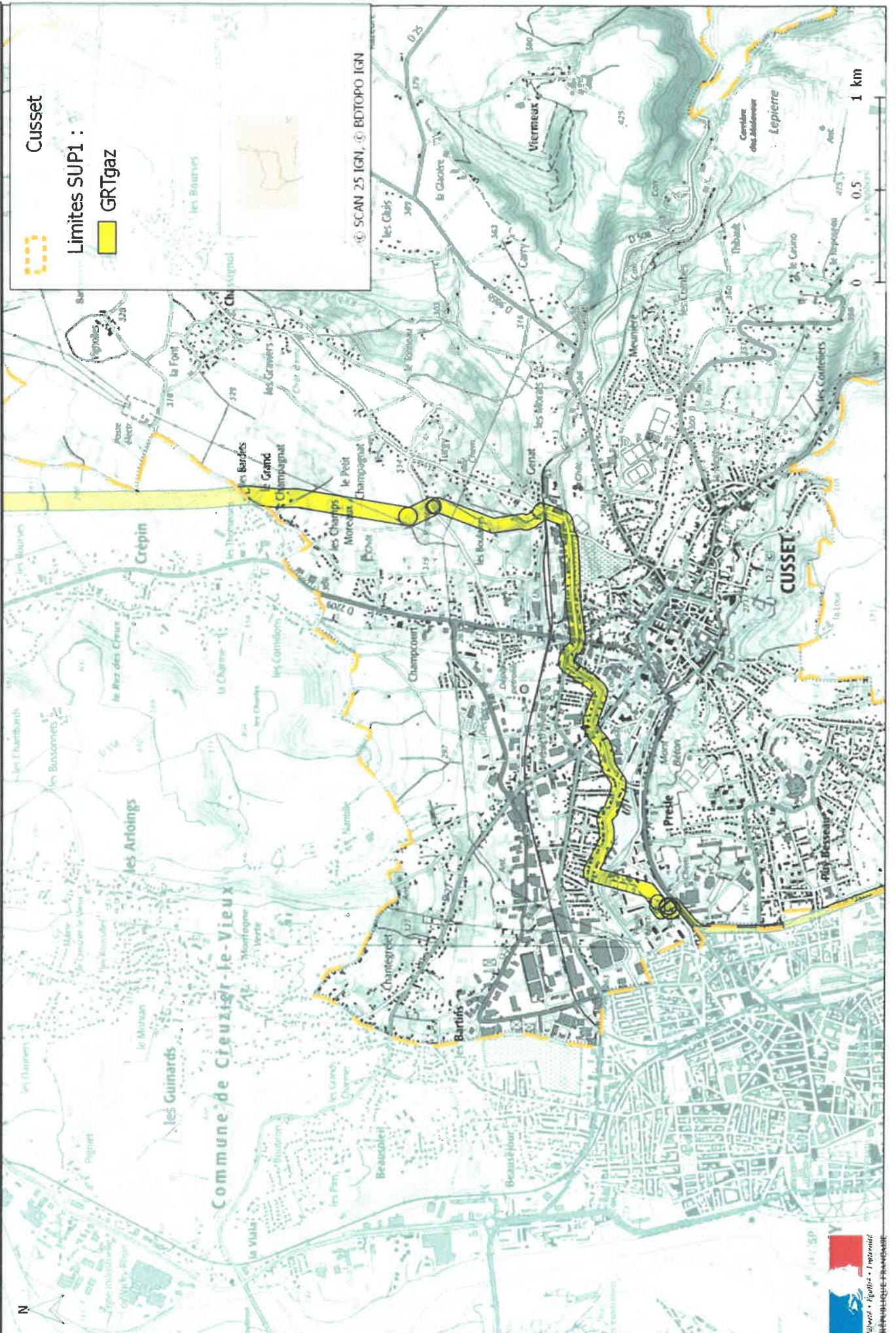


Alexandre SANZ

(1) La carte annexée au présent arrêté peut être consultée dans les services de :

- la préfecture de l'Allier,
- la direction régionale de l'environnement, de l'aménagement et du logement Auvergne-Rhône-Alpes,
- l'établissement public de coopération intercommunale ou la mairie concernés.

Servitudes d'utilité publique autour des canalisations de transport de matières dangereuses



03_Préf_Préfecture de l'Allier

03-2022-12-15-00006

Arrêté N 2790/2022 du 15 décembre 2022
instituant des servitudes d'utilité publique
prenant en compte la maîtrise des risques autour
des canalisations de transport de gaz naturel ou
assimilé, d'hydrocarbures et de produits
chimiques sur la commune de MALICORNE



ARRÊTÉ N° 2790/2022 du 15 décembre 2022

instituant des servitudes d'utilité publique prenant en compte la maîtrise des risques autour des canalisations de transport de gaz naturel ou assimilé, d'hydrocarbures et de produits chimiques sur la commune de MALICORNE

La Préfète de l'Allier
Chevalier de la Légion d'Honneur
Chevalier de l'Ordre National du Mérite

Vu le code de l'environnement, et notamment ses articles L.554-5, L.555-16, R.554-41, R.554-46, R.554-60, R.555-10-1, R.555-30 à R.555-31 ;

Vu le code de l'urbanisme notamment ses articles L.101-2, L.132-1, L.132-2, L.151-1 et suivants, L.153-60, L.161-1 et suivants, L.163-10, R.431-16 ;

Vu le code de la construction et de l'habitation, notamment ses articles R.122-22 et R.123-46 ;

Vu l'arrêté du 5 mars 2014 modifié définissant les modalités d'application du chapitre V du titre V du livre V du code de l'environnement et portant règlement de la sécurité des canalisations de transport de gaz naturel ou assimilé, d'hydrocarbures et de produits chimiques ;

Vu l'arrêté préfectoral n° 1789/17 du 10 juillet 2017 instituant des servitudes d'utilité publique prenant en compte la maîtrise des risques autour des canalisations de transport de gaz naturel ou assimilé, d'hydrocarbures et de produits chimiques sur la commune de Malicorne ;

Vu les études de dangers des ouvrages de transport de gaz naturel de la société GRTgaz ;

Vu la consultation du Maire de la commune concernée, en date du 13 août 2021 ;

Vu le rapport de la direction régionale de l'environnement, de l'aménagement et du logement de la région Auvergne-Rhône-Alpes, en date du 17 novembre 2022 ;

Considérant que selon l'article L.555-16 du code de l'environnement, les canalisations de transport de gaz naturel ou assimilé, d'hydrocarbures et de produits chimiques doivent faire l'objet d'institution de servitudes d'utilité publique relatives à la maîtrise de l'urbanisation en raison des dangers et des inconvénients qu'elles présentent ;

Considérant que selon l'article R.555-30 b du code de l'environnement pris en application du troisième alinéa de l'article L.555-16, trois périmètres à l'intérieur desquels s'appliquent les dispositions en matière de maîtrise de l'urbanisation, sont définis ; les critères de ces périmètres sont déterminés par les risques susceptibles d'être créés par une canalisation de transport en service, notamment les risques d'incendie, d'explosion ou d'émanation de produits toxiques, menaçant gravement la santé ou la sécurité des personnes ;

Considérant que suite à des modifications du réseau de transport de gaz exploité par GRTgaz, il est nécessaire de procéder à une mise à jour des servitudes d'utilité publique précitées autour de ce réseau ;

Sur proposition du secrétaire général de la préfecture de l'Allier ;

ARRÊTE

Article 1er : Objet

Des servitudes d'utilité publique (SUP) sont instituées dans les zones d'effets générées par les phénomènes dangereux susceptibles de se produire sur les canalisations de transport décrites ci-après, conformément aux distances figurant dans les tableaux ci-dessous et reproduites sur la carte annexée⁽¹⁾ au présent arrêté, concernant la commune de **MALICORNE** (code INSEE 03159).

Article 2 : Zones d'effet

Seules les distances SUP1 sont reproduites dans la carte annexée au présent arrêté. Les restrictions supplémentaires fixées par l'article 3 pour les projets d'urbanisme dont l'emprise atteint les SUP2 ou SUP3 sont mises en œuvre dans le cadre de l'instruction de l'analyse de compatibilité obligatoire pour tout projet dont l'emprise atteint la SUP1.

NOTA : Dans les tableaux ci-dessous :

- PMS : Pression Maximale de Service de la canalisation
- DN : Diamètre Nominal de la canalisation
- Distances S.U.P. : Distances en mètres de part et d'autre de la canalisation définissant les limites des zones concernées par les servitudes d'utilité publique.

En cas d'écart entre les valeurs des distances SUP figurant dans les tableaux ci-dessous et la représentation cartographique des SUP telle qu'annexée au présent arrêté, les valeurs des tableaux font foi, appliquées au tracé réel des canalisations concernées.

Canalisations de transport de gaz naturel exploitées par le transporteur :

GRTgaz
Immeuble Bora, 6 rue Raoul Nordling
92277 BOIS COLOMBES Cedex

• Ouvrages traversant la commune

Nom de la canalisation	PMS (bar)	DN	Longueur dans la commune (en mètres)	Implantation	Distances S.U.P. en mètres (de part et d'autre de la canalisation)		
					SUP1	SUP2	SUP3
MONTLUCON - COMMENTRY - COSNE D'ALLIER	67,7	80	1315	enterré	15	5	5
MONTLUCON - COMMENTRY - COSNE D'ALLIER	67,7	150	1320	enterré	45	5	5
MONTLUCON - COMMENTRY - COSNE D'ALLIER	40	150	648	enterré	30	5	5
ALIM. MALICORNE DP COMMENTRY	67,7	100	5	enterré	25	5	5
ALIM. MALICORNE DP COMMENTRY	67,7	80	8	enterré	15	5	5

NOTA : Si la SUP1 du tracé adjacent enterré est plus large que celle d'un tronçon aérien, c'est elle qui doit être prise en compte au droit du tronçon aérien.

- **Ouvrages ne traversant pas la commune, mais dont les zones d'effets atteignent cette dernière**
Néant

- **Installations annexes situées sur la commune**

Nom de l'installation	Distances S.U.P. en mètres (à partir de l'installation)		
	SUP1	SUP2	SUP3
MALICORNE PDT DP	20	6	6

NOTA : Si la SUP1 du tracé adjacent est plus large que celle de l'installation annexe, c'est elle qui sera prise en compte au droit de l'installation annexe.

- **Installations annexes non situées sur la commune, mais dont les zones d'effets atteignent cette dernière**

Néant

Article 3 : Nature des servitudes

Conformément à l'article R.555-30 b) du code de l'environnement, les servitudes sont les suivantes, en fonction des zones d'effets :

Servitude SUP1, correspondant à la zone d'effets létaux (PEL) du phénomène dangereux de référence majorant au sens de l'article R.555-10-1 du code de l'environnement :

La délivrance d'un permis de construire relatif à un établissement recevant du public susceptible de recevoir plus de 100 personnes ou à un immeuble de grande hauteur et son ouverture sont subordonnées à la fourniture d'une analyse de compatibilité ayant reçu l'avis favorable du transporteur ou, en cas d'avis défavorable du transporteur, l'avis favorable du Préfet rendu au vu de l'expertise mentionnée au III de l'article R 555-31 du code de l'environnement.

L'analyse de compatibilité est établie conformément aux dispositions de l'arrêté ministériel du 5 mars 2014 susvisé.

Servitude SUP2, correspondant à la zone d'effets létaux (PEL) du phénomène dangereux de référence réduit au sens de l'article R.555-10-1 du code de l'environnement :

L'ouverture d'un établissement recevant du public susceptible de recevoir plus de 300 personnes ou d'un immeuble de grande hauteur est interdite.

Servitude SUP3, correspondant à la zone d'effets létaux significatifs (ELS) du phénomène dangereux de référence réduit au sens de l'article R.555-10-1 du code de l'environnement :

L'ouverture d'un établissement recevant du public susceptible de recevoir plus de 100 personnes ou d'un immeuble de grande hauteur est interdite.

Article 4 : Information du transporteur par le maire

Conformément à l'article R.555-30-1 du code de l'environnement, le maire informe le transporteur de toute demande de permis de construire, de certificat d'urbanisme opérationnel ou de permis d'aménager concernant un projet situé dans l'une des zones définies à l'article 2.

Article 5 : Annexion au plan d'urbanisme

Les servitudes instituées par le présent arrêté sont annexées au plan local d'urbanisme ou à la carte communale de la commune concernée conformément aux articles L.151-43, L.153-60, L.161-1 et L.163-10 du code de l'urbanisme.

Article 6 : Abrogation des arrêtés précédents ayant le même objet

Les dispositions de l'arrêté préfectoral n° 1789/17 du 10 juillet 2017 susvisé sont abrogées et remplacées par celles du présent arrêté.

Article 7 : Publicité et notification

En application du R.554-60 du code de l'environnement, le présent arrêté sera :

- publié au recueil des actes administratifs,
- publié sur le site internet de la préfecture de l'Allier,
- adressé au maire de la commune concernée ou au président de l'établissement public de coopération intercommunale compétent en matière d'urbanisme concerné.

Article 8 : Délais et voies de recours

Cet arrêté peut faire l'objet d'un recours contentieux auprès du tribunal administratif de Clermont-Ferrand dans un délai de deux mois à compter de sa publication.

Article 9 : Exécution et copie

Le secrétaire général de la préfecture de l'Allier, le sous-préfet de l'arrondissement de Montluçon, le président de l'établissement public de coopération intercommunale ou le maire de MALICORNE, le directeur départemental des territoires de l'Allier, le directeur régional de l'Environnement, de l'Aménagement et du Logement Auvergne-Rhône-Alpes sont chargés, chacun en ce qui le concerne, de l'exécution du présent arrêté, dont copie est adressée au directeur de la société GRTgaz.

Moulins, le **15 DEC. 2022**

Pour la Préfète et par délégation
Le Secrétaire Général



Alexandre SANZ

(1) La carte annexée au présent arrêté peut être consultée dans les services de :

- la préfecture de l'Allier,
- la direction régionale de l'environnement, de l'aménagement et du logement Auvergne-Rhône-Alpes,
- l'établissement public de coopération intercommunale ou la mairie concernés.

03_Préf_Préfecture de l'Allier

03-2022-12-15-00007

Arrêté N 2791/2022 du 15 décembre 2022
instituant des servitudes d'utilité publique
prenant en compte la maîtrise des risques autour
des canalisations de transport de gaz naturel ou
assimilé, d'hydrocarbures et de produits
chimiques sur la commune de MONTLUCON



**ARRÊTÉ N° 2791/2022 du 15 décembre 2022
instituant des servitudes d'utilité publique prenant en compte la maîtrise des risques autour des
canalisations de transport de gaz naturel ou assimilé, d'hydrocarbures et de produits chimiques
sur la commune de MONTLUÇON**

La Préfète de l'Allier
Chevalier de la Légion d'Honneur
Chevalier de l'Ordre National du Mérite

Vu le code de l'environnement, et notamment ses articles L.554-5, L.555-16, R.554-41, R.554-46, R.554-60, R.555-10-1, R.555-30 à R.555-31 ;

Vu le code de l'urbanisme notamment ses articles L.101-2, L.132-1, L.132-2, L.151-1 et suivants, L.153-60, L.161-1 et suivants, L.163-10, R.431-16 ;

Vu le code de la construction et de l'habitation, notamment ses articles R.122-22 et R.123-46 ;

Vu l'arrêté du 5 mars 2014 modifié définissant les modalités d'application du chapitre V du titre V du livre V du code de l'environnement et portant règlement de la sécurité des canalisations de transport de gaz naturel ou assimilé, d'hydrocarbures et de produits chimiques ;

Vu l'arrêté préfectoral n° 1797/17 du 10 juillet 2017 instituant des servitudes d'utilité publique prenant en compte la maîtrise des risques autour des canalisations de transport de gaz naturel ou assimilé, d'hydrocarbures et de produits chimiques sur la commune de Montluçon ;

Vu les études de dangers des ouvrages de transport de gaz naturel de la société GRTgaz ;

Vu la consultation du Maire de la commune concernée, en date du 13 août 2021 ;

Vu le rapport de la direction régionale de l'environnement, de l'aménagement et du logement de la région Auvergne-Rhône-Alpes, en date du 17 novembre 2022 ;

Considérant que selon l'article L.555-16 du code de l'environnement, les canalisations de transport de gaz naturel ou assimilé, d'hydrocarbures et de produits chimiques doivent faire l'objet d'institution de servitudes d'utilité publique relatives à la maîtrise de l'urbanisation en raison des dangers et des inconvénients qu'elles présentent ;

Considérant que selon l'article R.555-30 b du code de l'environnement pris en application du troisième alinéa de l'article L.555-16, trois périmètres à l'intérieur desquels s'appliquent les dispositions en matière de maîtrise de l'urbanisation, sont définis ; les critères de ces périmètres sont déterminés par les risques susceptibles d'être créés par une canalisation de transport en service, notamment les risques d'incendie, d'explosion ou d'émanation de produits toxiques, menaçant gravement la santé ou la sécurité des personnes ;

Considérant que suite à des modifications du réseau de transport de gaz exploité par GRTgaz, il est nécessaire de procéder à une mise à jour des servitudes d'utilité publique précitées autour de ce réseau ;

Sur proposition du secrétaire général de la préfecture de l'Allier ;

ARRÊTE

Article 1er : Objet

Des servitudes d'utilité publique (SUP) sont instituées dans les zones d'effets générées par les phénomènes dangereux susceptibles de se produire sur les canalisations de transport décrites ci-après, conformément aux distances figurant dans les tableaux ci-dessous et reproduites sur la carte annexée⁽¹⁾ au présent arrêté, concernant la commune **MONTLUÇON** (code INSEE 03185).

Article 2 : Zones d'effet

Seules les distances SUP1 sont reproduites dans la carte annexée au présent arrêté. Les restrictions supplémentaires fixées par l'article 3 pour les projets d'urbanisme dont l'emprise atteint les SUP2 ou SUP3 sont mises en œuvre dans le cadre de l'instruction de l'analyse de compatibilité obligatoire pour tout projet dont l'emprise atteint la SUP1.

NOTA : Dans les tableaux ci-dessous :

- PMS : Pression Maximale de Service de la canalisation
- DN : Diamètre Nominal de la canalisation
- Distances S.U.P. : Distances en mètres de part et d'autre de la canalisation définissant les limites des zones concernées par les servitudes d'utilité publique.

En cas d'écart entre les valeurs des distances SUP figurant dans les tableaux ci-dessous et la représentation cartographique des SUP telle qu'annexée au présent arrêté, les valeurs des tableaux font foi, appliquées au tracé réel des canalisations concernées.

Canalisations de transport de gaz naturel exploitées par le transporteur :

**GRTgaz
Immeuble Bora, 6 rue Raoul Nordling
92277 BOIS COLOMBES Cedex**

- **Ouvrages traversant la commune**

Nom de la canalisation	PMS (bar)	DN	Longueur dans la commune (en mètres)	Implantation	Distances S.U.P. en mètres (de part et d'autre de la canalisation)		
					SUP1	SUP2	SUP3
Alimentation MONTLUÇON CI DUNLOP	16	80	58	enterré	6	5	5
MONTLUÇON - COMMENTRY - COSNE D'ALLIER	16	150	223	enterré	20	5	5

NOTA : Si la SUP1 du tracé adjacent enterré est plus large que celle d'un tronçon aérien, c'est elle qui doit être prise en compte au droit du tronçon aérien.

- **Ouvrages ne traversant pas la commune, mais dont les zones d'effets atteignent cette dernière**
Néant

- **Installations annexes situées sur la commune**

Nom de l'installation	Distances S.U.P. en mètres (à partir de l'installation)		
	SUP1	SUP2	SUP3
MONTLUCON CI DUNLOP	20	5	5

NOTA : Si la SUP1 du tracé adjacent est plus large que celle de l'installation annexe, c'est elle qui sera prise en compte au droit de l'installation annexe.

- **Installations annexes non situées sur la commune, mais dont les zones d'effets atteignent cette dernière**

Néant

Article 3 : Nature des servitudes

Conformément à l'article R.555-30 b) du code de l'environnement, les servitudes sont les suivantes, en fonction des zones d'effets :

Servitude SUP1, correspondant à la zone d'effets létaux (PEL) du phénomène dangereux de référence majorant au sens de l'article R.555-10-1 du code de l'environnement :

La délivrance d'un permis de construire relatif à un établissement recevant du public susceptible de recevoir plus de 100 personnes ou à un immeuble de grande hauteur et son ouverture sont subordonnées à la fourniture d'une analyse de compatibilité ayant reçu l'avis favorable du transporteur ou, en cas d'avis défavorable du transporteur, l'avis favorable du Préfet rendu au vu de l'expertise mentionnée au III de l'article R 555-31 du code de l'environnement.

L'analyse de compatibilité est établie conformément aux dispositions de l'arrêté ministériel du 5 mars 2014 susvisé.

Servitude SUP2, correspondant à la zone d'effets létaux (PEL) du phénomène dangereux de référence réduit au sens de l'article R.555-10-1 du code de l'environnement :

L'ouverture d'un établissement recevant du public susceptible de recevoir plus de 300 personnes ou d'un immeuble de grande hauteur est interdite.

Servitude SUP3, correspondant à la zone d'effets létaux significatifs (ELS) du phénomène dangereux de référence réduit au sens de l'article R.555-10-1 du code de l'environnement :

L'ouverture d'un établissement recevant du public susceptible de recevoir plus de 100 personnes ou d'un immeuble de grande hauteur est interdite.

Article 4 : Information du transporteur par le maire

Conformément à l'article R.555-30-1 du code de l'environnement, le maire informe le transporteur de toute demande de permis de construire, de certificat d'urbanisme opérationnel ou de permis d'aménager concernant un projet situé dans l'une des zones définies à l'article 2.

Article 5 : Annexion au plan d'urbanisme

Les servitudes instituées par le présent arrêté sont annexées au plan local d'urbanisme ou à la carte communale de la commune concernée conformément aux articles L.151-43, L.153-60, L.161-1 et L.163-10 du code de l'urbanisme.

Article 6 : Abrogation des arrêtés précédents ayant le même objet

Les dispositions de l'arrêté préfectoral n° 1797/17 du 10 juillet 2017 susvisé sont abrogées et remplacées par celles du présent arrêté.

Article 7 : Publicité et notification

En application du R.554-60 du code de l'environnement, le présent arrêté sera :

- publié au recueil des actes administratifs,
- publié sur le site internet de la préfecture de l'Allier,
- adressé au maire de la commune concernée ou au président de l'établissement public de coopération intercommunale compétent en matière d'urbanisme concerné.

Article 8 : Délais et voies de recours

Cet arrêté peut faire l'objet d'un recours contentieux auprès du tribunal administratif de Clermont-Ferrand dans un délai de deux mois à compter de sa publication.

Article 9 : Exécution et copie

Le secrétaire général de la préfecture, le sous-préfet de l'arrondissement de Montluçon, le président de l'établissement public de coopération intercommunale ou le maire de MONTLUÇON, le directeur départemental des territoires de l'Allier, le directeur régional de l'environnement, de l'aménagement et du logement Auvergne-Rhône-Alpes sont chargés, chacun en ce qui le concerne, de l'exécution du présent arrêté, dont copie est adressée au directeur de la société GRTgaz.

Moulins, le 15 DEC. 2022

Pour la Préfète et par délégation
Le Secrétaire Général



Alexandre SANZ

(1) La carte annexée au présent arrêté peut être consultée dans les services de :

- la préfecture de l'Allier,
- la direction régionale de l'environnement, de l'aménagement et du logement Auvergne-Rhône-Alpes,
- l'établissement public de coopération intercommunale ou la mairie concernés.

03_Préf_Préfecture de l'Allier

03-2022-12-15-00008

Arrêté N 2792/2022 du 15 décembre 2022
instituant des servitudes d'utilité publique
prenant en compte la maîtrise des risques autour
des canalisations de transport de gaz naturel ou
assimilé, d'hydrocarbures et de produits
chimiques sur la commune de
SAINT-BONNET-DE-FOUR



ARRÊTÉ N° 2792/2022 du 15 décembre 2022

instituant des servitudes d'utilité publique prenant en compte la maîtrise des risques autour des canalisations de transport de gaz naturel ou assimilé, d'hydrocarbures et de produits chimiques sur la commune de SAINT-BONNET-DE-FOUR

La Préfète de l'Allier
Chevalier de la Légion d'Honneur
Chevalier de l'Ordre National du Mérite

Vu le code de l'environnement, et notamment ses articles L.554-5, L.555-16, R.554-41, R.554-46, R.554-60, R.555-10-1, R.555-30 à R.555-31 ;

Vu le code de l'urbanisme notamment ses articles L.101-2, L.132-1, L.132-2, L.151-1 et suivants, L.153-60, L.161-1 et suivants, L.163-10, R.431-16 ;

Vu le code de la construction et de l'habitation, notamment ses articles R.122-22 et R.123-46 ;

Vu l'arrêté du 5 mars 2014 modifié définissant les modalités d'application du chapitre V du titre V du livre V du code de l'environnement et portant règlement de la sécurité des canalisations de transport de gaz naturel ou assimilé, d'hydrocarbures et de produits chimiques ;

Vu l'arrêté préfectoral n° 1805/17 du 10 juillet 2017 instituant des servitudes d'utilité publique prenant en compte la maîtrise des risques autour des canalisations de transport de gaz naturel ou assimilé, d'hydrocarbures et de produits chimiques sur la commune de Saint-Bonnet-de-Four ;

Vu les études de dangers des ouvrages de transport de gaz naturel de la société GRTgaz ;

Vu la consultation du Maire de la commune concernée, en date du 13 août 2021 ;

Vu le rapport de la direction régionale de l'environnement, de l'aménagement et du logement de la région Auvergne-Rhône-Alpes, en date du 17 novembre 2022 ;

Considérant que selon l'article L.555-16 du code de l'environnement, les canalisations de transport de gaz naturel ou assimilé, d'hydrocarbures et de produits chimiques doivent faire l'objet d'institution de servitudes d'utilité publique relatives à la maîtrise de l'urbanisation en raison des dangers et des inconvénients qu'elles présentent ;

Considérant que selon l'article R.555-30 b du code de l'environnement pris en application du troisième alinéa de l'article L.555-16, trois périmètres à l'intérieur desquels s'appliquent les dispositions en matière de maîtrise de l'urbanisation, sont définis ; les critères de ces périmètres sont déterminés par les risques susceptibles d'être créés par une canalisation de transport en service, notamment les risques d'incendie, d'explosion ou d'émanation de produits toxiques, menaçant gravement la santé ou la sécurité des personnes ;

Considérant que suite à des modifications du réseau de transport de gaz exploité par GRTgaz, il est nécessaire de procéder à une mise à jour des servitudes d'utilité publique précitées autour de ce réseau ;

Sur proposition du secrétaire général de la préfecture de l'Allier ;

ARRÊTE

Article 1er : Objet

Des servitudes d'utilité publique (SUP) sont instituées dans les zones d'effets générées par les phénomènes dangereux susceptibles de se produire sur les canalisations de transport décrites ci-après, conformément aux distances figurant dans les tableaux ci-dessous et reproduites sur la carte annexée⁽¹⁾ au présent arrêté, concernant la commune de **SAINT-BONNET-DE-FOUR** (code INSEE 03219).

Article 2 : Zones d'effet

Seules les distances SUP1 sont reproduites dans la carte annexée au présent arrêté. Les restrictions supplémentaires fixées par l'article 3 pour les projets d'urbanisme dont l'emprise atteint les SUP2 ou SUP3 sont mises en œuvre dans le cadre de l'instruction de l'analyse de compatibilité obligatoire pour tout projet dont l'emprise atteint la SUP1.

NOTA : Dans les tableaux ci-dessous :

- PMS : Pression Maximale de Service de la canalisation
- DN : Diamètre Nominal de la canalisation
- Distances S.U.P. : Distances en mètres de part et d'autre de la canalisation définissant les limites des zones concernées par les servitudes d'utilité publique.

En cas d'écart entre les valeurs des distances SUP figurant dans les tableaux ci-dessous et la représentation cartographique des SUP telle qu'annexée au présent arrêté, les valeurs des tableaux font foi, appliquées au tracé réel des canalisations concernées.

Canalisations de transport de gaz naturel exploitées par le transporteur :

GRTgaz
Immeuble Bora, 6 rue Raoul Nordling
92277 BOIS COLOMBES Cedex

• Ouvrages traversant la commune

Nom de la canalisation	PMS (bar)	DN	Longueur dans la commune (en mètres)	Implantation	Distances S.U.P. en mètres (de part et d'autre de la canalisation)		
					SUP1	SUP2	SUP3
Alimentation MONTMARAULT DP	67,7	80	2456	enterré	15	5	5
MONTMARAULT - ST.ELOY	67,7	100	2893	enterré	25	5	5

NOTA : Si la SUP1 du tracé adjacent enterré est plus large que celle d'un tronçon aérien, c'est elle qui doit être prise en compte au droit du tronçon aérien.

- Ouvrages ne traversant pas la commune, mais dont les zones d'effets atteignent cette dernière
Néant

- **Installations annexes situées sur la commune**

Nom de l'installation	Distances S.U.P. en mètres (à partir de l'installation)		
	SUP1	SUP2	SUP3
MONTMARAUULT SECT n°5284 DN80	20	6	6

NOTA : Si la SUP1 du tracé adjacent est plus large que celle de l'installation annexe, c'est elle qui sera prise en compte au droit de l'installation annexe.

- **Installations annexes non situées sur la commune, mais dont les zones d'effets atteignent cette dernière**

Néant

Article 3 : Nature des servitudes

Conformément à l'article R.555-30 b) du code de l'environnement, les servitudes sont les suivantes, en fonction des zones d'effets :

Servitude SUP1, correspondant à la zone d'effets létaux (PEL) du phénomène dangereux de référence majorant au sens de l'article R.555-10-1 du code de l'environnement :

La délivrance d'un permis de construire relatif à un établissement recevant du public susceptible de recevoir plus de 100 personnes ou à un immeuble de grande hauteur et son ouverture sont subordonnées à la fourniture d'une analyse de compatibilité ayant reçu l'avis favorable du transporteur ou, en cas d'avis défavorable du transporteur, l'avis favorable du Préfet rendu au vu de l'expertise mentionnée au III de l'article R 555-31 du code de l'environnement.

L'analyse de compatibilité est établie conformément aux dispositions de l'arrêté ministériel du 5 mars 2014 susvisé.

Servitude SUP2, correspondant à la zone d'effets létaux (PEL) du phénomène dangereux de référence réduit au sens de l'article R.555-10-1 du code de l'environnement :

L'ouverture d'un établissement recevant du public susceptible de recevoir plus de 300 personnes ou d'un immeuble de grande hauteur est interdite.

Servitude SUP3, correspondant à la zone d'effets létaux significatifs (ELS) du phénomène dangereux de référence réduit au sens de l'article R.555-10-1 du code de l'environnement :

L'ouverture d'un établissement recevant du public susceptible de recevoir plus de 100 personnes ou d'un immeuble de grande hauteur est interdite.

Article 4 : Information du transporteur par le maire

Conformément à l'article R.555-30-1 du code de l'environnement, le maire informe le transporteur de toute demande de permis de construire, de certificat d'urbanisme opérationnel ou de permis d'aménager concernant un projet situé dans l'une des zones définies à l'article 2.

Article 5 : Annexion au plan d'urbanisme

Les servitudes instituées par le présent arrêté sont annexées au plan local d'urbanisme ou à la carte communale de la commune concernée conformément aux articles L.151-43, L.153-60, L.161-1 et L.163-10 du code de l'urbanisme.

Article 6 : Abrogation des arrêtés précédents ayant le même objet

Les dispositions de l'arrêté préfectoral n° 1805/17 du 10 juillet 2017 susvisé sont abrogées et remplacées par celles du présent arrêté.

Article 7 : Publicité et notification

En application du R.554-60 du code de l'environnement, le présent arrêté sera :

- publié au recueil des actes administratifs,
- publié sur le site internet de la préfecture de l'Allier,
- adressé au maire de la commune concernée ou au président de l'établissement public de coopération intercommunale compétent en matière d'urbanisme concerné.

Article 8 : Délais et voies de recours

Cet arrêté peut faire l'objet d'un recours contentieux auprès du tribunal administratif de Clermont-Ferrand dans un délai de deux mois à compter de sa publication.

Article 9 : Exécution et copie

Le secrétaire général de la préfecture de l'Allier, le sous-préfet de l'arrondissement de Montluçon, le président de l'établissement public de coopération intercommunale ou le maire de SAINT-BONNET-DE-FOUR, le directeur départemental des territoires de l'Allier, le directeur régional de l'environnement, de l'aménagement et du logement Auvergne-Rhône-Alpes sont chargés, chacun en ce qui le concerne, de l'exécution du présent arrêté, dont copie est adressée au directeur de la société GRTgaz.

Moulins, le 15 DEC. 2022

Pour la Préfète et par délégation
Le Secrétaire Général



Alexandre SANZ

(1) La carte annexée au présent arrêté peut être consultée dans les services de :

- la préfecture de l'Allier,
- la direction régionale de l'environnement, de l'aménagement et du logement Auvergne-Rhône-Alpes,
- l'établissement public de coopération intercommunale ou la mairie concernés.

03_Préf_Préfecture de l'Allier

03-2022-12-15-00009

Arrêté N 2793/2022 du 15 décembre 2022
instituant des servitudes d'utilité publique
prenant en compte la maîtrise des risques autour
des canalisations de transport de gaz naturel ou
assimilé, d'hydrocarbures et de produits
chimiques sur la commune de SAINT LOUP



ARRÊTÉ N° 2793/2022 du 15 décembre 2022

instituant des servitudes d'utilité publique prenant en compte la maîtrise des risques autour des canalisations de transport de gaz naturel ou assimilé, d'hydrocarbures et de produits chimiques sur la commune de SAINT-LOUP

La Préfète de l'Allier
Chevalier de la Légion d'Honneur
Chevalier de l'Ordre National du Mérite

Vu le code de l'environnement, et notamment ses articles L.554-5, L.555-16, R.554-41, R.554-46, R.554-60, R.555-10-1, R.555-30 à R.555-31 ;

Vu le code de l'urbanisme notamment ses articles L.101-2, L.132-1, L.132-2, L.151-1 et suivants, L.153-60, L.161-1 et suivants, L.163-10, R.431-16 ;

Vu le code de la construction et de l'habitation, notamment ses articles R.122-22 et R.123-46 ;

Vu l'arrêté du 5 mars 2014 modifié définissant les modalités d'application du chapitre V du titre V du livre V du code de l'environnement et portant règlement de la sécurité des canalisations de transport de gaz naturel ou assimilé, d'hydrocarbures et de produits chimiques ;

Vu l'arrêté préfectoral n° 1810/17 du 10 juillet 2017 instituant des servitudes d'utilité publique prenant en compte la maîtrise des risques autour des canalisations de transport de gaz naturel ou assimilé, d'hydrocarbures et de produits chimiques sur la commune de Saint-Loup ;

Vu les études de dangers des ouvrages de transport de gaz naturel de la société GRTgaz ;

Vu la consultation du Maire de la commune concernée, en date du 13 août 2021 ;

Vu le rapport de la direction régionale de l'environnement, de l'aménagement et du logement de la région Auvergne-Rhône-Alpes, en date du 17 novembre 2022 ;

Considérant que selon l'article L.555-16 du code de l'environnement, les canalisations de transport de gaz naturel ou assimilé, d'hydrocarbures et de produits chimiques doivent faire l'objet d'institution de servitudes d'utilité publique relatives à la maîtrise de l'urbanisation en raison des dangers et des inconvénients qu'elles présentent ;

Considérant que selon l'article R.555-30 b du code de l'environnement pris en application du troisième alinéa de l'article L.555-16, trois périmètres à l'intérieur desquels s'appliquent les dispositions en matière de maîtrise de l'urbanisation, sont définis ; les critères de ces périmètres sont déterminés par les risques susceptibles d'être créés par une canalisation de transport en service, notamment les risques d'incendie, d'explosion ou d'émanation de produits toxiques, menaçant gravement la santé ou la sécurité des personnes ;

Considérant que suite à des modifications du réseau de transport de gaz exploité par GRTgaz, il est nécessaire de procéder à une mise à jour des servitudes d'utilité publique précitées autour de ce réseau ;

Sur proposition du secrétaire général de la préfecture de l'Allier ;

ARRÊTE

Article 1er : Objet

Des servitudes d'utilité publique (SUP) sont instituées dans les zones d'effets générées par les phénomènes dangereux susceptibles de se produire sur les canalisations de transport décrites ci-après, conformément aux distances figurant dans les tableaux ci-dessous et reproduites sur la carte annexée⁽¹⁾ au présent arrêté, concernant la commune de **SAINT-LOUP** (code INSEE 03242).

Article 2 : Zones d'effet

Seules les distances SUP1 sont reproduites dans la carte annexée au présent arrêté. Les restrictions supplémentaires fixées par l'article 3 pour les projets d'urbanisme dont l'emprise atteint les SUP2 ou SUP3 sont mises en œuvre dans le cadre de l'instruction de l'analyse de compatibilité obligatoire pour tout projet dont l'emprise atteint la SUP1.

NOTA : Dans les tableaux ci-dessous :

- PMS : Pression Maximale de Service de la canalisation
- DN : Diamètre Nominal de la canalisation
- Distances S.U.P. : Distances en mètres de part et d'autre de la canalisation définissant les limites des zones concernées par les servitudes d'utilité publique.

En cas d'écart entre les valeurs des distances SUP figurant dans les tableaux ci-dessous et la représentation cartographique des SUP telle qu'annexée au présent arrêté, les valeurs des tableaux font foi, appliquées au tracé réel des canalisations concernées.

Canalisations de transport de gaz naturel exploitées par le transporteur :

GRTgaz
Immeuble Bora, 6 rue Raoul Nordling
92277 BOIS COLOMBES Cedex

• Ouvrages traversant la commune

Nom de la canalisation	PMS (bar)	DN	Longueur dans la commune (en mètres)	Implantation	Distances S.U.P. en mètres (de part et d'autre de la canalisation)		
					SUP1	SUP2	SUP3
CENTRE EST	67,7	400	2135	enterré	145	5	5
CENTRE EST	67,7	450	2895	enterré	165	5	5
CENTRE EST	67,7	500	2909	enterré	195	5	5
NEVERS	67,7	150	4007	enterré	45	5	5
NEVERS	67,7	200	4006	enterré	55	5	5

NOTA : Si la SUP1 du tracé adjacent enterré est plus large que celle d'un tronçon aérien, c'est elle qui doit être prise en compte au droit du tronçon aérien.

• Ouvrages ne traversant pas la commune, mais dont les zones d'effets atteignent cette dernière Néant

- **Installations annexes situées sur la commune**

Nom de l'installation	Distances S.U.P. en mètres (à partir de l'installation)		
	SUP1	SUP2	SUP3
SAINT-LOUP COUP ALLIER-EST	115	6	6

NOTA : Si la SUP1 du tracé adjacent est plus large que celle de l'installation annexe, c'est elle qui sera prise en compte au droit de l'installation annexe.

- **Installations annexes non situées sur la commune, mais dont les zones d'effets atteignent cette dernière**

Néant

Article 3 : Nature des servitudes

Conformément à l'article R.555-30 b) du code de l'environnement, les servitudes sont les suivantes, en fonction des zones d'effets :

Servitude SUP1, correspondant à la zone d'effets létaux (PEL) du phénomène dangereux de référence majorant au sens de l'article R.555-10-1 du code de l'environnement :

La délivrance d'un permis de construire relatif à un établissement recevant du public susceptible de recevoir plus de 100 personnes ou à un immeuble de grande hauteur et son ouverture sont subordonnées à la fourniture d'une analyse de compatibilité ayant reçu l'avis favorable du transporteur ou, en cas d'avis défavorable du transporteur, l'avis favorable du Préfet rendu au vu de l'expertise mentionnée au III de l'article R 555-31 du code de l'environnement.

L'analyse de compatibilité est établie conformément aux dispositions de l'arrêté ministériel du 5 mars 2014 susvisé.

Servitude SUP2, correspondant à la zone d'effets létaux (PEL) du phénomène dangereux de référence réduit au sens de l'article R.555-10-1 du code de l'environnement :

L'ouverture d'un établissement recevant du public susceptible de recevoir plus de 300 personnes ou d'un immeuble de grande hauteur est interdite.

Servitude SUP3, correspondant à la zone d'effets létaux significatifs (ELS) du phénomène dangereux de référence réduit au sens de l'article R.555-10-1 du code de l'environnement :

L'ouverture d'un établissement recevant du public susceptible de recevoir plus de 100 personnes ou d'un immeuble de grande hauteur est interdite.

Article 4 : Information du transporteur par le maire

Conformément à l'article R.555-30-1 du code de l'environnement, le maire informe le transporteur de toute demande de permis de construire, de certificat d'urbanisme opérationnel ou de permis d'aménager concernant un projet situé dans l'une des zones définies à l'article 2.

Article 5 : Annexion au plan d'urbanisme

Les servitudes instituées par le présent arrêté sont annexées au plan local d'urbanisme ou à la carte communale de la commune concernée conformément aux articles L.151-43, L.153-60, L.161-1 et L.163-10 du code de l'urbanisme.

Article 6 : Abrogation des arrêtés précédents ayant le même objet

Les dispositions de l'arrêté préfectoral n° 1810/17 du 10 juillet 2017 susvisé sont abrogées et remplacées par celles du présent arrêté.

Article 7 : Publicité et notification

En application du R.554-60 du code de l'environnement, le présent arrêté sera :

- publié au recueil des actes administratifs,
- publié sur le site internet de la préfecture de l'Allier,
- adressé au maire de la commune concernée ou au président de l'établissement public de coopération intercommunale compétent en matière d'urbanisme concerné.

Article 8 : Délais et voies de recours

Cet arrêté peut faire l'objet d'un recours contentieux auprès du tribunal administratif de Clermont-Ferrand dans un délai de deux mois à compter de sa publication.

Article 9 : Exécution et copie

Le secrétaire général de la préfecture de l'Allier, la sous-préfète de l'arrondissement de Vichy, le président de l'établissement public de coopération intercommunale ou le maire de SAINT-LOUP, le directeur départemental des territoires de l'Allier, le directeur régional de l'environnement, de l'aménagement et du logement Auvergne-Rhône-Alpes sont chargés, chacun en ce qui le concerne, de l'exécution du présent arrêté, dont copie est adressée au directeur de la société GRTgaz.

Moulins, le **15 DEC. 2022**

Pour la Préfète et par délégation
Le Secrétaire Général

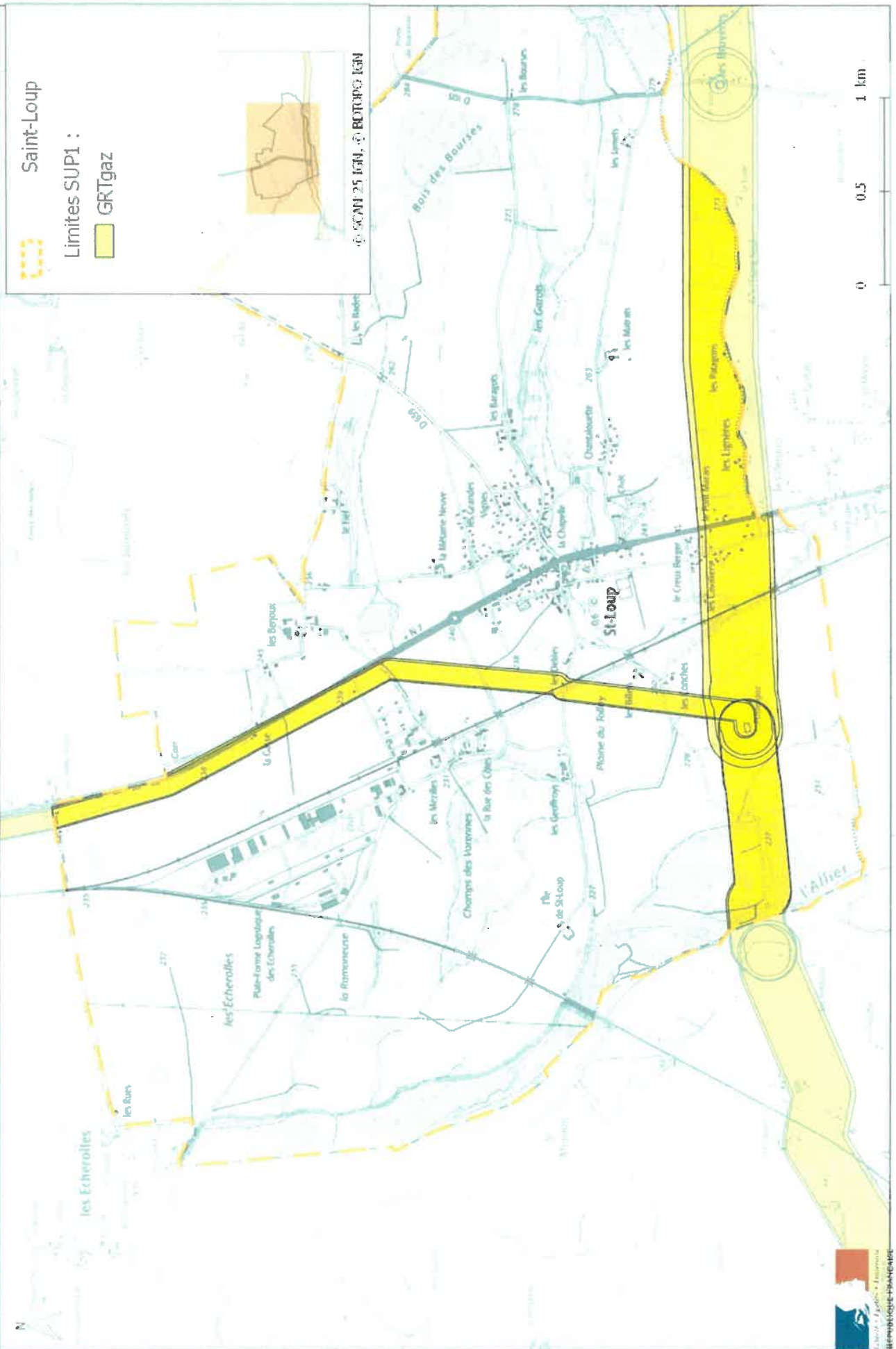


Alexandre SANZ

(1) La carte annexée au présent arrêté peut être consultée dans les services de :

- la préfecture de l'Allier,
- la direction régionale de l'environnement, de l'aménagement et du logement Auvergne-Rhône-Alpes,
- l'établissement public de coopération intercommunale ou la mairie concernés.

Servitudes d'utilité publique autour des canalisations de transport de matières dangereuses



03_Préf_Préfecture de l'Allier

03-2022-12-15-00010

Arrêté N 2794/2022 du 15 décembre 2022
instituant des servitudes d'utilité publique
prenant en compte la maîtrise des risques autour
des canalisations de transport de gaz naturel ou
assimilé , d'hydrocarbures et de produits
chimiques sur la commune de
SAINT-PRIEST-EN-MURAT



ARRÊTÉ N° 2794/2022 du 15 décembre 2022

**instituant des servitudes d'utilité publique prenant en compte la maîtrise des risques autour des
canalisations de transport de gaz naturel ou assimilé, d'hydrocarbures et de produits chimiques
sur la commune de SAINT-PRIEST-EN-MURAT**

La Préfète de l'Allier
Chevalier de la Légion d'Honneur
Chevalier de l'Ordre National du Mérite

Vu le code de l'environnement, et notamment ses articles L.554-5, L.555-16, R.554-41, R.554-46, R.554-60, R.555-10-1, R.555-30 à R.555-31 ;

Vu le code de l'urbanisme notamment ses articles L.101-2, L.132-1, L.132-2, L.151-1 et suivants, L.153-60, L.161-1 et suivants, L.163-10, R.431-16 ;

Vu le code de la construction et de l'habitation, notamment ses articles R.122-22 et R.123-46 ;

Vu l'arrêté du 5 mars 2014 modifié définissant les modalités d'application du chapitre V du titre V du livre V du code de l'environnement et portant règlement de la sécurité des canalisations de transport de gaz naturel ou assimilé, d'hydrocarbures et de produits chimiques ;

Vu l'arrêté préfectoral n° 1743/17 du 10 juillet 2017 instituant des servitudes d'utilité publique prenant en compte la maîtrise des risques autour des canalisations de transport de gaz naturel ou assimilé, d'hydrocarbures et de produits chimiques sur la commune de Saint-Priest-en-Murat ;

Vu les études de dangers des ouvrages de transport de gaz naturel de la société GRTgaz ;

Vu la consultation du Maire de la commune concernée, en date du 13 août 2021 ;

Vu le rapport de la direction régionale de l'environnement, de l'aménagement et du logement de la région Auvergne-Rhône-Alpes, en date du 17 novembre 2022 ;

Considérant que selon l'article L.555-16 du code de l'environnement, les canalisations de transport de gaz naturel ou assimilé, d'hydrocarbures et de produits chimiques doivent faire l'objet d'institution de servitudes d'utilité publique relatives à la maîtrise de l'urbanisation en raison des dangers et des inconvénients qu'elles présentent ;

Considérant que selon l'article R.555-30 b du code de l'environnement pris en application du troisième alinéa de l'article L.555-16, trois périmètres à l'intérieur desquels s'appliquent les dispositions en matière de maîtrise de l'urbanisation, sont définis ; les critères de ces périmètres sont déterminés par les risques susceptibles d'être créés par une canalisation de transport en service, notamment les risques d'incendie, d'explosion ou d'émanation de produits toxiques, menaçant gravement la santé ou la sécurité des personnes ;

Considérant que suite à des modifications du réseau de transport de gaz exploité par GRTgaz, il est nécessaire de procéder à une mise à jour des servitudes d'utilité publique précitées autour de ce réseau ;

Sur proposition du secrétaire général de la préfecture de l'Allier ;

ARRÊTE

Article 1er : Objet

Des servitudes d'utilité publique (SUP) sont instituées dans les zones d'effets générées par les phénomènes dangereux susceptibles de se produire sur les canalisations de transport décrites ci-après, conformément aux distances figurant dans les tableaux ci-dessous et reproduites sur la carte annexée⁽¹⁾ au présent arrêté, concernant la commune de **SAINT-PRIEST-EN-MURAT** (code INSEE 03256).

Article 2 : Zones d'effet

Seules les distances SUP1 sont reproduites dans la carte annexée au présent arrêté. Les restrictions supplémentaires fixées par l'article 3 pour les projets d'urbanisme dont l'emprise atteint les SUP2 ou SUP3 sont mises en œuvre dans le cadre de l'instruction de l'analyse de compatibilité obligatoire pour tout projet dont l'emprise atteint la SUP1.

NOTA : Dans les tableaux ci-dessous :

- PMS : Pression Maximale de Service de la canalisation
- DN : Diamètre Nominal de la canalisation
- Distances S.U.P. : Distances en mètres de part et d'autre de la canalisation définissant les limites des zones concernées par les servitudes d'utilité publique.

En cas d'écart entre les valeurs des distances SUP figurant dans les tableaux ci-dessous et la représentation cartographique des SUP telle qu'annexée au présent arrêté, les valeurs des tableaux font foi, appliquées au tracé réel des canalisations concernées.

Canalisations de transport de gaz naturel exploitées par le transporteur :

GRTgaz
Immeuble Bora, 6 rue Raoul Nordling
92277 BOIS COLOMBES Cedex

• Ouvrages traversant la commune

Nom de la canalisation	PMS (bar)	DN	Longueur dans la commune (en mètres)	Implantation	Distances S.U.P. en mètres (de part et d'autre de la canalisation)		
					SUP1	SUP2	SUP3
Alimentation MONTMARSAULT DP	67,7	80	124	enterré	15	5	5
CENTRE EST	67,7	450	4548	enterré	165	5	5
CENTRE EST	67,7	500	4525	enterré	195	5	5
MONTMARSAULT - ST ELOY	67,7	80	54	enterré	15	5	5
MONTMARSAULT - ST ELOY	67,7	100	3588	enterré	25	5	5

NOTA : Si la SUP1 du tracé adjacent enterré est plus large que celle d'un tronçon aérien, c'est elle qui doit être prise en compte au droit du tronçon aérien.

- **Ouvrages ne traversant pas la commune, mais dont les zones d'effets atteignent cette dernière**

Nom de la canalisation	PMS (bar)	DN	Implantation	Distances S.U.P. en mètres (de part et d'autre de la canalisation)		
				SUP1	SUP2	SUP3
Alimentation MONTMARAULT DP	67,7	80	enterré	15	5	5

- **Installations annexes situées sur la commune**

Nom de l'installation	Distances S.U.P. en mètres (à partir de l'installation)		
	SUP1	SUP2	SUP3
SAINT-PRIEST-EN-MURAT COUP	20	6	6
SAINT-PRIEST-EN-MURAT SECT	80	6	6

NOTA : Si la SUP1 du tracé adjacent est plus large que celle de l'installation annexe, c'est elle qui sera prise en compte au droit de l'installation annexe.

- **Installations annexes non situées sur la commune, mais dont les zones d'effets atteignent cette dernière**

Nom de l'installation	Distances S.U.P. en mètres (à partir de l'installation)		
	SUP1	SUP2	SUP3
MONTMARAULT SECT N°5284 DN80	20	6	6

NOTA : Si la SUP1 du tracé adjacent est plus large que celle de l'installation annexe, c'est elle qui sera prise en compte au droit de l'installation annexe.

Article 3 : Nature des servitudes

Conformément à l'article R.555-30 b) du code de l'environnement, les servitudes sont les suivantes, en fonction des zones d'effets :

Servitude SUP1, correspondant à la zone d'effets létaux (PEL) du phénomène dangereux de référence majorant au sens de l'article R.555-10-1 du code de l'environnement :

La délivrance d'un permis de construire relatif à un établissement recevant du public susceptible de recevoir plus de 100 personnes ou à un immeuble de grande hauteur et son ouverture sont subordonnées à la fourniture d'une analyse de compatibilité ayant reçu l'avis favorable du transporteur ou, en cas d'avis défavorable du transporteur, l'avis favorable du Préfet rendu au vu de l'expertise mentionnée au III de l'article R 555-31 du code de l'environnement.

L'analyse de compatibilité est établie conformément aux dispositions de l'arrêté ministériel du 5 mars 2014 susvisé.

Servitude SUP2, correspondant à la zone d'effets létaux (PEL) du phénomène dangereux de référence réduit au sens de l'article R.555-10-1 du code de l'environnement :

L'ouverture d'un établissement recevant du public susceptible de recevoir plus de 300 personnes ou d'un immeuble de grande hauteur est interdite.

Servitude SUP3, correspondant à la zone d'effets létaux significatifs (ELS) du phénomène dangereux de référence réduit au sens de l'article R.555-10-1 du code de l'environnement :

L'ouverture d'un établissement recevant du public susceptible de recevoir plus de 100 personnes ou d'un immeuble de grande hauteur est interdite.

Article 4 : Information du transporteur par le maire

Conformément à l'article R.555-30-1 du code de l'environnement, le maire informe le transporteur de toute demande de permis de construire, de certificat d'urbanisme opérationnel ou de permis d'aménager concernant un projet situé dans l'une des zones définies à l'article 2.

Article 5 : Annexion au plan d'urbanisme

Les servitudes instituées par le présent arrêté sont annexées au plan local d'urbanisme ou à la carte communale de la commune concernée conformément aux articles L.151-43, L.153-60, L.161-1 et L.163-10 du code de l'urbanisme.

Article 6 : Abrogation des arrêtés précédents ayant le même objet

Les dispositions de l'arrêté préfectoral n° 1743/17 du 10 juillet 2017 susvisé sont abrogées et remplacées par celles du présent arrêté.

Article 7 : Publicité et notification

En application du R.554-60 du code de l'environnement, le présent arrêté sera :

- publié au recueil des actes administratifs,
- publié sur le site internet de la préfecture de l'Allier,
- adressé au maire de la commune concernée ou au président de l'établissement public de coopération intercommunale compétent en matière d'urbanisme concerné.

Article 8 : Délais et voies de recours

Cet arrêté peut faire l'objet d'un recours contentieux auprès du tribunal administratif de Clermont-Ferrand dans un délai de deux mois à compter de sa publication.

Article 9 : Exécution et copie

Le secrétaire général de la préfecture de l'Allier, le sous-préfet de l'arrondissement de Montluçon, le président de l'établissement public de coopération intercommunale ou le maire de SAINT-PRIEST-EN-MURAT, le directeur départemental des territoires de l'Allier, le directeur régional de l'environnement, de l'aménagement et du logement Auvergne-Rhône-Alpes sont chargés, chacun en ce qui le concerne, de l'exécution du présent arrêté, dont copie est adressée au directeur de la société GRTgaz.

Moulins, le 15 DEC. 2022

Pour la Préfète et par délégation
Le Secrétaire Général



Alexandre SANZ

(1) La carte annexée au présent arrêté peut être consultée dans les services de :

- la préfecture de l'Allier,
- la direction régionale de l'environnement, de l'aménagement et du logement Auvergne-Rhône-Alpes,
- l'établissement public de coopération intercommunale ou la mairie concernés.

03_Préf_Préfecture de l'Allier

03-2022-12-15-00011

Arrêté N 2795/2022 du 15 décembre 2022
instituant des servitudes d'utilité publique
prenant en compte la maîtrise des risques autour
des canalisations de transport de gaz naturel ou
assimilé, d'hydrocarbures et de produits
chimiques sur la commune de SAINT-VICTOR



ARRÊTÉ N° 2795/2022 du 15 décembre 2022

instituant des servitudes d'utilité publique prenant en compte la maîtrise des risques autour des canalisations de transport de gaz naturel ou assimilé, d'hydrocarbures et de produits chimiques sur la commune de SAINT-VICTOR

La Préfète de l'Allier
Chevalier de la Légion d'Honneur
Chevalier de l'Ordre National du Mérite

Vu le code de l'environnement, et notamment ses articles L.554-5, L.555-16, R.554-41, R.554-46, R.554-60, R.555-10-1, R.555-30 à R.555-31 ;

Vu le code de l'urbanisme notamment ses articles L.101-2, L.132-1, L.132-2, L.151-1 et suivants, L.153-60, L.161-1 et suivants, L.163-10, R.431-16 ;

Vu le code de la construction et de l'habitation, notamment ses articles R.122-22 et R.123-46 ;

Vu l'arrêté du 5 mars 2014 modifié définissant les modalités d'application du chapitre V du titre V du livre V du code de l'environnement et portant règlement de la sécurité des canalisations de transport de gaz naturel ou assimilé, d'hydrocarbures et de produits chimiques ;

Vu l'arrêté préfectoral n° 1738/17 du 10 juillet 2017 instituant des servitudes d'utilité publique prenant en compte la maîtrise des risques autour des canalisations de transport de gaz naturel ou assimilé, d'hydrocarbures et de produits chimiques sur la commune de Saint-Victor ;

Vu les études de dangers des ouvrages de transport de gaz naturel de la société GRTgaz ;

Vu la consultation du Maire de la commune concernée, en date du 13 août 2021 ;

Vu le rapport de la direction régionale de l'environnement, de l'aménagement et du logement de la région Auvergne-Rhône-Alpes, en date du 17 novembre 2022 ;

Considérant que selon l'article L.555-16 du code de l'environnement, les canalisations de transport de gaz naturel ou assimilé, d'hydrocarbures et de produits chimiques doivent faire l'objet d'institution de servitudes d'utilité publique relatives à la maîtrise de l'urbanisation en raison des dangers et des inconvénients qu'elles présentent ;

Considérant que selon l'article R.555-30 b du code de l'environnement pris en application du troisième alinéa de l'article L.555-16, trois périmètres à l'intérieur desquels s'appliquent les dispositions en matière de maîtrise de l'urbanisation, sont définis ; les critères de ces périmètres sont déterminés par les risques susceptibles d'être créés par une canalisation de transport en service, notamment les risques d'incendie, d'explosion ou d'émanation de produits toxiques, menaçant gravement la santé ou la sécurité des personnes ;

Considérant que suite à des modifications du réseau de transport de gaz exploité par GRTgaz, il est nécessaire de procéder à une mise à jour des servitudes d'utilité publique précitées autour de ce réseau ;

Sur proposition du secrétaire général de la préfecture de l'Allier ;

ARRÊTE

Article 1er : Objet

Des servitudes d'utilité publique (SUP) sont instituées dans les zones d'effets générées par les phénomènes dangereux susceptibles de se produire sur les canalisations de transport décrites ci-après, conformément aux distances figurant dans les tableaux ci-dessous et reproduites sur la carte annexée⁽¹⁾ au présent arrêté, concernant la commune de **SAINT-VICTOR** (code INSEE 03262).

Article 2 : Zones d'effet

Seules les distances SUP1 sont reproduites dans la carte annexée au présent arrêté. Les restrictions supplémentaires fixées par l'article 3 pour les projets d'urbanisme dont l'emprise atteint les SUP2 ou SUP3 sont mises en œuvre dans le cadre de l'instruction de l'analyse de compatibilité obligatoire pour tout projet dont l'emprise atteint la SUP1.

NOTA : Dans les tableaux ci-dessous :

- PMS : Pression Maximale de Service de la canalisation
- DN : Diamètre Nominal de la canalisation
- Distances S.U.P. : Distances en mètres de part et d'autre de la canalisation définissant les limites des zones concernées par les servitudes d'utilité publique.

En cas d'écart entre les valeurs des distances SUP figurant dans les tableaux ci-dessous et la représentation cartographique des SUP telle qu'annexée au présent arrêté, les valeurs des tableaux font foi, appliquées au tracé réel des canalisations concernées.

Canalisations de transport de gaz naturel exploitées par le transporteur :

GRTgaz
Immeuble Bora, 6 rue Raoul Nordling
92277 BOIS COLOMBES Cedex

• Ouvrages traversant la commune

Nom de la canalisation	PMS (bar)	DN	Longueur dans la commune (en mètres)	Implantation	Distances S.U.P. en mètres (de part et d'autre de la canalisation)		
					SUP1	SUP2	SUP3
CENTRE EST	67,7	400	5327	enterré	145	5	5
CENTRE EST	67,7	450	3564	enterré	165	5	5
CENTRE EST	67,7	500	3549	enterré	195	5	5
MONTLUCON - COMMENTRY - COSNE D'ALLIER	16	150	3209	enterré	20	5	5
MONTLUCON - COMMENTRY - COSNE D'ALLIER	16	200	20	enterré	20	5	5

NOTA : Si la SUP1 du tracé adjacent enterré est plus large que celle d'un tronçon aérien, c'est elle qui doit être prise en compte au droit du tronçon aérien.

- Ouvrages ne traversant pas la commune, mais dont les zones d'effets atteignent cette dernière
Néant

- Installations annexes situées sur la commune

Nom de l'installation	Distances S.U.P. en mètres (à partir de l'installation)		
	SUP1	SUP2	SUP3
SAINT-VICTOR COUP CHER-EST	115	6	6
SAINT-VICTOR SECT LA LOUE	20	5	5
SAINT-VICTOR DP LES BARRES	35	6	6
ST-VICTOR Pdt Coup STATION DE COMPRESSION	230	0	0
ST-VICTOR Pdt Coup STATION DE COMPRESSION	230	0	0
ST-VICTOR Pdt Coup STATION DE COMPRESSION	230	0	0
ST-VICTOR Pdt Coup STATION DE COMPRESSION	230	0	0
ST-VICTOR Pdt Coup STATION DE COMPRESSION	240	0	0
ST-VICTOR Pdt Coup STATION DE COMPRESSION	240	0	0
ST-VICTOR Pdt Coup STATION DE COMPRESSION	115	6	6

NOTA : Si la SUP1 du tracé adjacent est plus large que celle de l'installation annexe, c'est elle qui sera prise en compte au droit de l'installation annexe.

- Installations annexes non situées sur la commune, mais dont les zones d'effets atteignent cette dernière

Néant

Article 3 : Nature des servitudes

Conformément à l'article R.555-30 b) du code de l'environnement, les servitudes sont les suivantes, en fonction des zones d'effets :

Servitude SUP1, correspondant à la zone d'effets létaux (PEL) du phénomène dangereux de référence majorant au sens de l'article R.555-10-1 du code de l'environnement :

La délivrance d'un permis de construire relatif à un établissement recevant du public susceptible de recevoir plus de 100 personnes ou à un immeuble de grande hauteur et son ouverture sont subordonnées à la fourniture d'une analyse de compatibilité ayant reçu l'avis favorable du transporteur ou, en cas d'avis défavorable du transporteur, l'avis favorable du Préfet rendu au vu de l'expertise mentionnée au III de l'article R 555-31 du code de l'environnement.

L'analyse de compatibilité est établie conformément aux dispositions de l'arrêté ministériel du 5 mars 2014 susvisé.

Servitude SUP2, correspondant à la zone d'effets létaux (PEL) du phénomène dangereux de référence réduit au sens de l'article R.555-10-1 du code de l'environnement :

L'ouverture d'un établissement recevant du public susceptible de recevoir plus de 300 personnes ou d'un immeuble de grande hauteur est interdite.

Servitude SUP3, correspondant à la zone d'effets létaux significatifs (ELS) du phénomène dangereux de référence réduit au sens de l'article R.555-10-1 du code de l'environnement :

L'ouverture d'un établissement recevant du public susceptible de recevoir plus de 100 personnes ou d'un immeuble de grande hauteur est interdite.

Article 4 : Information du transporteur par le maire

Conformément à l'article R.555-30-1 du code de l'environnement, le maire informe le transporteur de toute demande de permis de construire, de certificat d'urbanisme opérationnel ou de permis d'aménager concernant un projet situé dans l'une des zones définies à l'article 2.

Article 5 : Annexion au plan d'urbanisme

Les servitudes instituées par le présent arrêté sont annexées au plan local d'urbanisme ou à la carte communale de la commune concernée conformément aux articles L.151-43, L.153-60, L.161-1 et L.163-10 du code de l'urbanisme.

Article 6 : Abrogation des arrêtés précédents ayant le même objet

Les dispositions de l'arrêté préfectoral n° 1738/17 du 10 juillet 2017 susvisé sont abrogées et remplacées par celles du présent arrêté.

Article 7 : Publicité et notification

En application du R.554-60 du code de l'environnement, le présent arrêté sera :

- publié au recueil des actes administratifs,
- publié sur le site internet de la préfecture de l'Allier,
- adressé au maire de la commune concernée ou au président de l'établissement public de coopération intercommunale compétent en matière d'urbanisme concerné.

Article 8 : Délais et voies de recours

Cet arrêté peut faire l'objet d'un recours contentieux auprès du tribunal administratif de Clermont-Ferrand dans un délai de deux mois à compter de sa publication.

Article 9 : Exécution et copie

Le secrétaire général de la préfecture de l'Allier, le sous-préfet de l'arrondissement de Montluçon, le président de l'établissement public de coopération intercommunale ou le maire de SAINT-VICTOR, le directeur départemental des territoires de l'Allier, le directeur régional de l'environnement, de l'aménagement et du logement Auvergne-Rhône-Alpes sont chargés, chacun en ce qui le concerne, de l'exécution du présent arrêté, dont copie est adressée au directeur de la société GRTgaz.

Moulins, le **15 DEC. 2022**

Pour la Préfète et par délégation
Le Secrétaire Général

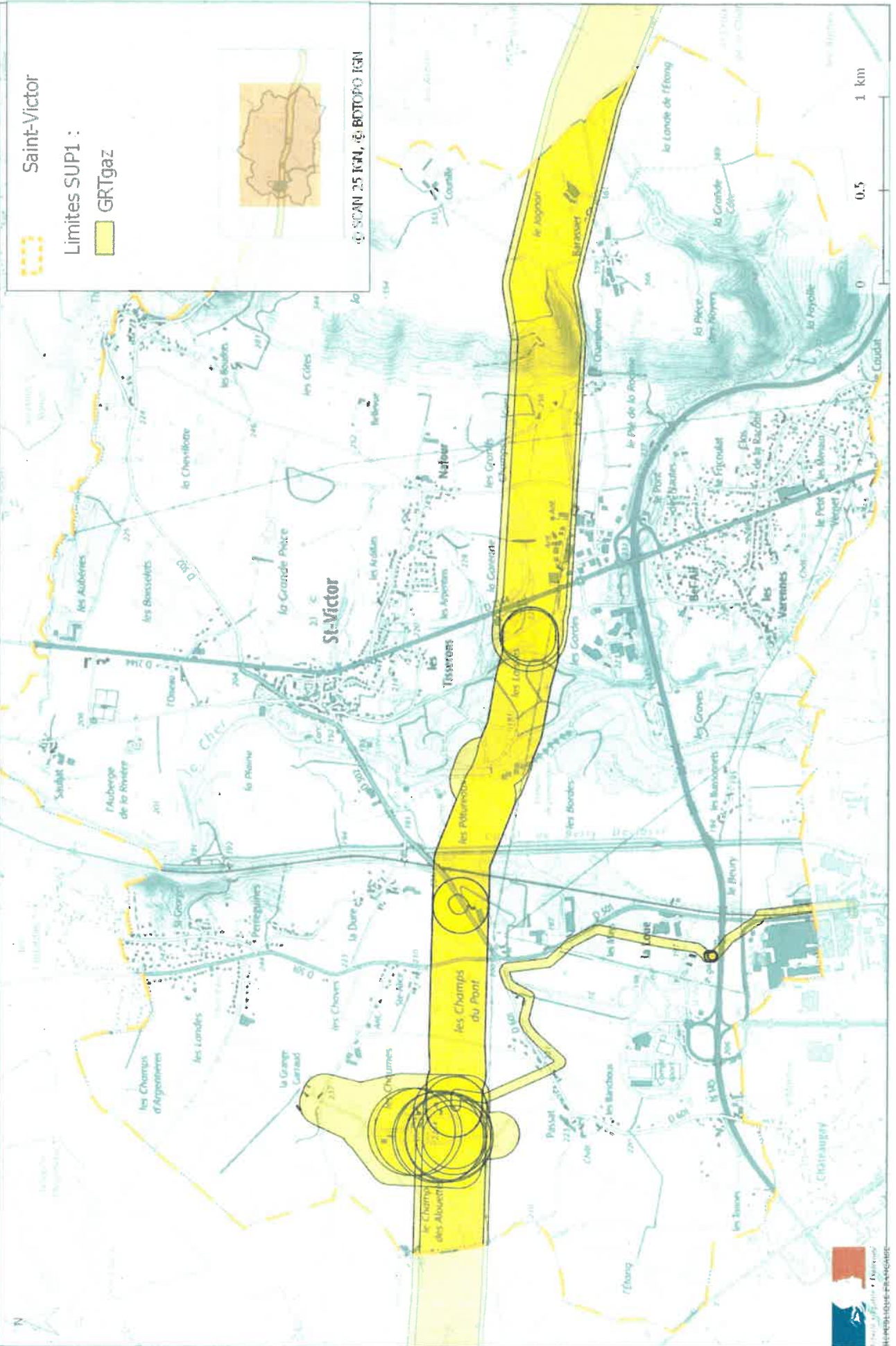


Alexandre SANZ

(1) La carte annexée au présent arrêté peut être consultée dans les services de :

- la préfecture de l'Allier,
- la direction régionale de l'environnement, de l'aménagement et du logement Auvergne-Rhône-Alpes,
- l'établissement public de coopération intercommunale ou la mairie concernés.

Servitudes d'utilité publique autour des canalisations de transport de matières dangereuses



03_Préf_Préfecture de l'Allier

03-2022-12-15-00012

Arrêté N 2796/2022 du 15 décembre 2022
instituant des servitudes d'utilité publique
prenant en compte la maîtrise des risques autour
des canalisations de transport de gaz naturel ou
assimilé, d'hydrocarbures et de produits
chimiques sur la commune de SAINT-YORRE



ARRÊTÉ N° 2796/2022 du 15 décembre 2022

instituant des servitudes d'utilité publique prenant en compte la maîtrise des risques autour des canalisations de transport de gaz naturel ou assimilé, d'hydrocarbures et de produits chimiques sur la commune de SAINT-YORRE

La Préfète de l'Allier
Chevalier de la Légion d'Honneur
Chevalier de l'Ordre National du Mérite

Vu le code de l'environnement, et notamment ses articles L.554-5, L.555-16, R.554-41, R.554-46, R.554-60, R.555-10-1, R.555-30 à R.555-31 ;

Vu le code de l'urbanisme notamment ses articles L.101-2, L.132-1, L.132-2, L.151-1 et suivants, L.153-60, L.161-1 et suivants, L.163-10, R.431-16 ;

Vu le code de la construction et de l'habitation, notamment ses articles R.122-22 et R.123-46 ;

Vu l'arrêté du 5 mars 2014 modifié définissant les modalités d'application du chapitre V du titre V du livre V du code de l'environnement et portant règlement de la sécurité des canalisations de transport de gaz naturel ou assimilé, d'hydrocarbures et de produits chimiques ;

Vu l'arrêté préfectoral n° 1737/17 du 10 juillet 2017 instituant des servitudes d'utilité publique prenant en compte la maîtrise des risques autour des canalisations de transport de gaz naturel ou assimilé, d'hydrocarbures et de produits chimiques sur la commune de Saint-Yorre ;

Vu les études de dangers des ouvrages de transport de gaz naturel de la société GRTgaz ;

Vu le rapport de la direction régionale de l'environnement, de l'aménagement et du logement de la région Auvergne-Rhône-Alpes, en date du 13 août 2021 ;

Vu la consultation du Maire de la commune concernée, en date du 17 novembre 2022 ;

Considérant que selon l'article L.555-16 du code de l'environnement, les canalisations de transport de gaz naturel ou assimilé, d'hydrocarbures et de produits chimiques doivent faire l'objet d'institution de servitudes d'utilité publique relatives à la maîtrise de l'urbanisation en raison des dangers et des inconvénients qu'elles présentent ;

Considérant que selon l'article R.555-30 b du code de l'environnement pris en application du troisième alinéa de l'article L.555-16, trois périmètres à l'intérieur desquels s'appliquent les dispositions en matière de maîtrise de l'urbanisation, sont définis ; les critères de ces périmètres sont déterminés par les risques susceptibles d'être créés par une canalisation de transport en service, notamment les risques d'incendie, d'explosion ou d'émanation de produits toxiques, menaçant gravement la santé ou la sécurité des personnes ;

Considérant que suite à des modifications du réseau de transport de gaz exploité par GRTgaz, il est nécessaire de procéder à une mise à jour des servitudes d'utilité publique précitées autour de ce réseau ;

Sur proposition du secrétaire général de la préfecture de l'Allier ;

ARRÊTE

Article 1er : Objet

Des servitudes d'utilité publique (SUP) sont instituées dans les zones d'effets générées par les phénomènes dangereux susceptibles de se produire sur les canalisations de transport décrites ci-après, conformément aux distances figurant dans les tableaux ci-dessous et reproduites sur la carte annexée⁽¹⁾ au présent arrêté, concernant la commune de **SAINT-YORRE** (code INSEE 03264).

Article 2 : Zones d'effet

Seules les distances SUP1 sont reproduites dans la carte annexée au présent arrêté. Les restrictions supplémentaires fixées par l'article 3 pour les projets d'urbanisme dont l'emprise atteint les SUP2 ou SUP3 sont mises en œuvre dans le cadre de l'instruction de l'analyse de compatibilité obligatoire pour tout projet dont l'emprise atteint la SUP1.

NOTA : Dans les tableaux ci-dessous :

- PMS : Pression Maximale de Service de la canalisation
- DN : Diamètre Nominal de la canalisation
- Distances S.U.P. : Distances en mètres de part et d'autre de la canalisation définissant les limites des zones concernées par les servitudes d'utilité publique.

En cas d'écart entre les valeurs des distances SUP figurant dans les tableaux ci-dessous et la représentation cartographique des SUP telle qu'annexée au présent arrêté, les valeurs des tableaux font foi, appliquées au tracé réel des canalisations concernées.

Canalisations de transport de gaz naturel exploitées par le transporteur :

GRTgaz
Immeuble Bora, 6 rue Raoul Nordling
92277 BOIS COLOMBES Cedex

- **Ouvrages traversant la commune**

Nom de la canalisation	PMS (bar)	DN	Longueur dans la commune (en mètres)	Implantation	Distances S.U.P. en mètres (de part et d'autre de la canalisation)		
					SUP1	SUP2	SUP3
Alimentation ST-YORRE DP	40	70	185	enterré	10	5	5
Alimentation ST-YORRE DP	40	80	122	enterré	10	5	5
MONTOLDRE - THIERS	40	100	3041	enterré	15	5	5

NOTA : Si la SUP1 du tracé adjacent enterré est plus large que celle d'un tronçon aérien, c'est elle qui doit être prise en compte au droit du tronçon aérien.

- **Ouvrages ne traversant pas la commune, mais dont les zones d'effets atteignent cette dernière**
Néant

- **Installations annexes situées sur la commune**

Nom de l'installation	Distances S.U.P. en mètres (à partir de l'installation)		
	SUP1	SUP2	SUP3
SAINT-YORRE DP	13	6	6
SAINT-YORRE SECT	13	6	6

NOTA : Si la SUP1 du tracé adjacent est plus large que celle de l'installation annexe, c'est elle qui sera prise en compte au droit de l'installation annexe.

- **Installations annexes non situées sur la commune, mais dont les zones d'effets atteignent cette dernière**

Néant

Article 3 : Nature des servitudes

Conformément à l'article R.555-30 b) du code de l'environnement, les servitudes sont les suivantes, en fonction des zones d'effets :

Servitude SUP1, correspondant à la zone d'effets létaux (PEL) du phénomène dangereux de référence majorant au sens de l'article R.555-10-1 du code de l'environnement :

La délivrance d'un permis de construire relatif à un établissement recevant du public susceptible de recevoir plus de 100 personnes ou à un immeuble de grande hauteur et son ouverture sont subordonnées à la fourniture d'une analyse de compatibilité ayant reçu l'avis favorable du transporteur ou, en cas d'avis défavorable du transporteur, l'avis favorable du Préfet rendu au vu de l'expertise mentionnée au III de l'article R 555-31 du code de l'environnement.

L'analyse de compatibilité est établie conformément aux dispositions de l'arrêté ministériel du 5 mars 2014 susvisé.

Servitude SUP2, correspondant à la zone d'effets létaux (PEL) du phénomène dangereux de référence réduit au sens de l'article R.555-10-1 du code de l'environnement :

L'ouverture d'un établissement recevant du public susceptible de recevoir plus de 300 personnes ou d'un immeuble de grande hauteur est interdite.

Servitude SUP3, correspondant à la zone d'effets létaux significatifs (ELS) du phénomène dangereux de référence réduit au sens de l'article R.555-10-1 du code de l'environnement :

L'ouverture d'un établissement recevant du public susceptible de recevoir plus de 100 personnes ou d'un immeuble de grande hauteur est interdite.

Article 4 : Information du transporteur par le maire

Conformément à l'article R.555-30-1 du code de l'environnement, le maire informe le transporteur de toute demande de permis de construire, de certificat d'urbanisme opérationnel ou de permis d'aménager concernant un projet situé dans l'une des zones définies à l'article 2.

Article 5 : Annexion au plan d'urbanisme

Les servitudes instituées par le présent arrêté sont annexées au plan local d'urbanisme ou à la carte communale de la commune concernée conformément aux articles L.151-43, L.153-60, L.161-1 et L.163-10 du code de l'urbanisme.

Article 6 : Abrogation des arrêtés précédents ayant le même objet

Les dispositions de l'arrêté préfectoral n° 1737/17 du 10 juillet 2017 susvisé sont abrogées et remplacées par celles du présent arrêté.

Article 7 : Publicité et notification

En application du R.554-60 du code de l'environnement, le présent arrêté sera :

- publié au recueil des actes administratifs,
- publié sur le site internet de la préfecture de l'Allier,
- adressé au maire de la commune concernée ou au président de l'établissement public de coopération intercommunale compétent en matière d'urbanisme concerné.

Article 8 : Délais et voies de recours

Cet arrêté peut faire l'objet d'un recours contentieux auprès du tribunal administratif de Clermont-Ferrand dans un délai de deux mois à compter de sa publication.

Article 9 : Exécution et copie

Le secrétaire général de la préfecture de l'Allier, la sous-préfète de l'arrondissement de Vichy, le président de l'établissement public de coopération intercommunale ou le maire de SAINT-YORRE, le directeur départemental des territoires de l'Allier, le directeur régional de l'environnement, de l'aménagement et du logement Auvergne-Rhône-Alpes sont chargés, chacun en ce qui le concerne, de l'exécution du présent arrêté, dont copie est adressée au directeur de la société GRTgaz.

Moulins, le 15 DEC. 2022

Pour la Préfète et par délégation
Le Secrétaire Général

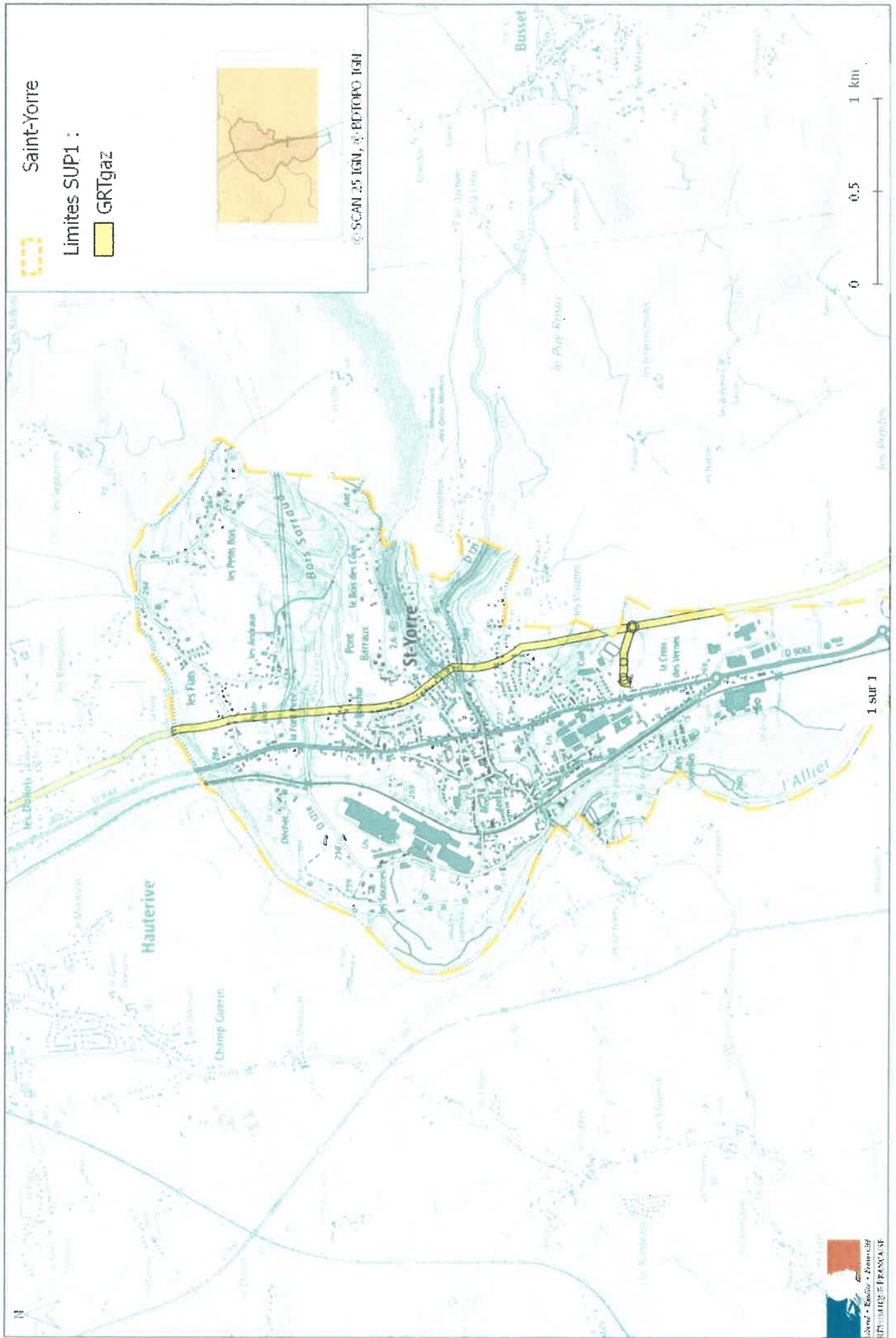


Alexandre SANZ

(1) La carte annexée au présent arrêté peut être consultée dans les services de :

- la préfecture de l'Allier,
- la direction régionale de l'environnement, de l'aménagement et du logement Auvergne-Rhône-Alpes,
- l'établissement public de coopération intercommunale ou la mairie concernés.

Servitudes d'utilité publique autour des canalisations de transport de matières dangereuses



03_Préf_Préfecture de l'Allier

03-2022-12-15-00013

Arrêté N 2797/2022 du 15 décembre 2022
instituant des servitudes d'utilité publique
prenant en compte la maîtrise des risques autour
des canalisations de transport de gaz naturel ou
assimilé, d'hydrocarbures et de produits
chimiques sur la commune de SOUVIGNY



**PRÉFÈTE
DE L'ALLIER**

*Liberté
Égalité
Fraternité*

**Direction régionale de l'environnement,
de l'aménagement et du logement
Auvergne-Rhône-Alpes**

ARRÊTÉ N° 2797/2022 du 15 décembre 2022

instituant des servitudes d'utilité publique prenant en compte la maîtrise des risques autour des canalisations de transport de gaz naturel ou assimilé, d'hydrocarbures et de produits chimiques sur la commune de SOUVIGNY

La Préfète de l'Allier
Chevalier de la Légion d'Honneur
Chevalier de l'Ordre National du Mérite

Vu le code de l'environnement, et notamment ses articles L.554-5, L.555-16, R.554-41, R.554-46, R.554-60, R.555-10-1, R.555-30 à R.555-31 ;

Vu le code de l'urbanisme notamment ses articles L.101-2, L.132-1, L.132-2, L.151-1 et suivants, L.153-60, L.161-1 et suivants, L.163-10, R.431-16 ;

Vu le code de la construction et de l'habitation, notamment ses articles R.122-22 et R.123-46 ;

Vu l'arrêté du 5 mars 2014 modifié définissant les modalités d'application du chapitre V du titre V du livre V du code de l'environnement et portant règlement de la sécurité des canalisations de transport de gaz naturel ou assimilé, d'hydrocarbures et de produits chimiques ;

Vu l'arrêté préfectoral n° 1733/17 du 10 juillet 2017 instituant des servitudes d'utilité publique prenant en compte la maîtrise des risques autour des canalisations de transport de gaz naturel ou assimilé, d'hydrocarbures et de produits chimiques sur la commune de Souvigny ;

Vu les études de dangers des ouvrages de transport de gaz naturel de la société GRTgaz ;

Vu le rapport de la direction régionale de l'environnement, de l'aménagement et du logement de la région Auvergne-Rhône-Alpes, en date du 13 août 2021 ;

Vu la consultation du Maire de la commune concernée, en date du 17 novembre 2022 ;

Considérant que selon l'article L.555-16 du code de l'environnement, les canalisations de transport de gaz naturel ou assimilé, d'hydrocarbures et de produits chimiques doivent faire l'objet d'institution de servitudes d'utilité publique relatives à la maîtrise de l'urbanisation en raison des dangers et des inconvénients qu'elles présentent ;

Considérant que selon l'article R.555-30 b du code de l'environnement pris en application du troisième alinéa de l'article L.555-16, trois périmètres à l'intérieur desquels s'appliquent les dispositions en matière de maîtrise de l'urbanisation, sont définis ; les critères de ces périmètres sont déterminés par les risques susceptibles d'être créés par une canalisation de transport en service, notamment les risques d'incendie, d'explosion ou d'émanation de produits toxiques, menaçant gravement la santé ou la sécurité des personnes ;

Préfecture de l'Allier
2 rue Michel de l'Hospital
CS 31649 - 03016 MOULINS Cedex
Tél. 04 70 48 30 00 – prefecture@allier.gouv.fr
www.allier.gouv.fr

Considérant que suite à des modifications du réseau de transport de gaz exploité par GRTgaz, il est nécessaire de procéder à une mise à jour des servitudes d'utilité publique précitées autour de ce réseau ;

Sur proposition du secrétaire général de la préfecture de l'Allier ;

ARRÊTE

Article 1er : Objet

Des servitudes d'utilité publique (SUP) sont instituées dans les zones d'effets générées par les phénomènes dangereux susceptibles de se produire sur les canalisations de transport décrites ci-après, conformément aux distances figurant dans les tableaux ci-dessous et reproduites sur la carte annexée⁽¹⁾ au présent arrêté, concernant la commune de **SOUVIGNY** (code INSEE 03275).

Article 2 : Zones d'effet

Seules les distances SUP1 sont reproduites dans la carte annexée au présent arrêté. Les restrictions supplémentaires fixées par l'article 3 pour les projets d'urbanisme dont l'emprise atteint les SUP2 ou SUP3 sont mises en œuvre dans le cadre de l'instruction de l'analyse de compatibilité obligatoire pour tout projet dont l'emprise atteint la SUP1.

NOTA : Dans les tableaux ci-dessous :

- PMS : Pression Maximale de Service de la canalisation
- DN : Diamètre Nominal de la canalisation
- Distances S.U.P. : Distances en mètres de part et d'autre de la canalisation définissant les limites des zones concernées par les servitudes d'utilité publique.

En cas d'écart entre les valeurs des distances SUP figurant dans les tableaux ci-dessous et la représentation cartographique des SUP telle qu'annexée au présent arrêté, les valeurs des tableaux font foi, appliquées au tracé réel des canalisations concernées.

Canalisations de transport de gaz naturel exploitées par le transporteur :

GRTgaz
Immeuble Bora, 6 rue Raoul Nordling
92277 BOIS COLOMBES Cedex

- **Ouvrages traversant la commune**

Nom de la canalisation	PMS (bar)	DN	Longueur dans la commune (en mètres)	Implantation	Distances S.U.P. en mètres (de part et d'autre de la canalisation)		
					SUP1	SUP2	SUP3
Alimentation SOUVIGNY DP	67,7	80	1238	enterré	15	5	5

- **Ouvrages ne traversant pas la commune, mais dont les zones d'effets atteignent cette dernière**

Néant

- **Installations annexes situées sur la commune**

Nom de l'installation	Distances S.U.P. en mètres (à partir de l'installation)		
	SUP1	SUP2	SUP3
SOUVIGNY SECT	35	6	6

NOTA : Si la SUP1 du tracé adjacent est plus large que celle de l'installation annexe, c'est elle qui sera prise en compte au droit de l'installation annexe.

- Installations annexes non situées sur la commune, mais dont les zones d'effets atteignent cette dernière

Néant

Article 3 : Nature des servitudes

Conformément à l'article R.555-30 b) du code de l'environnement, les servitudes sont les suivantes, en fonction des zones d'effets :

Servitude SUP1, correspondant à la zone d'effets létaux (PEL) du phénomène dangereux de référence majorant au sens de l'article R.555-10-1 du code de l'environnement :

La délivrance d'un permis de construire relatif à un établissement recevant du public susceptible de recevoir plus de 100 personnes ou à un immeuble de grande hauteur et son ouverture sont subordonnées à la fourniture d'une analyse de compatibilité ayant reçu l'avis favorable du transporteur ou, en cas d'avis défavorable du transporteur, l'avis favorable du Préfet rendu au vu de l'expertise mentionnée au III de l'article R 555-31 du code de l'environnement.

L'analyse de compatibilité est établie conformément aux dispositions de l'arrêté ministériel du 5 mars 2014 susvisé.

Servitude SUP2, correspondant à la zone d'effets létaux (PEL) du phénomène dangereux de référence réduit au sens de l'article R.555-10-1 du code de l'environnement :

L'ouverture d'un établissement recevant du public susceptible de recevoir plus de 300 personnes ou d'un immeuble de grande hauteur est interdite.

Servitude SUP3, correspondant à la zone d'effets létaux significatifs (ELS) du phénomène dangereux de référence réduit au sens de l'article R.555-10-1 du code de l'environnement :

L'ouverture d'un établissement recevant du public susceptible de recevoir plus de 100 personnes ou d'un immeuble de grande hauteur est interdite.

Article 4 : Information du transporteur par le maire

Conformément à l'article R.555-30-1 du code de l'environnement, le maire informe le transporteur de toute demande de permis de construire, de certificat d'urbanisme opérationnel ou de permis d'aménager concernant un projet situé dans l'une des zones définies à l'article 2.

Article 5 : Annexion au plan d'urbanisme

Les servitudes instituées par le présent arrêté sont annexées au plan local d'urbanisme ou à la carte communale de la commune concernée conformément aux articles L.151-43, L.153-60, L.161-1 et L.163-10 du code de l'urbanisme.

Article 6 : Abrogation des arrêtés précédents ayant le même objet

Les dispositions de l'arrêté préfectoral n° 1733/17 du 10 juillet 2017 susvisé sont abrogées et remplacées par celles du présent arrêté.

Article 7 : Publicité et notification

En application du R.554-60 du code de l'environnement, le présent arrêté sera :

- publié au recueil des actes administratifs,
- publié sur le site internet de la préfecture de l'Allier,
- adressé au maire de la commune concernée ou au président de l'établissement public de coopération intercommunale compétent en matière d'urbanisme concerné.

Article 8 : Délais et voies de recours

Cet arrêté peut faire l'objet d'un recours contentieux auprès du tribunal administratif de Clermont-Ferrand dans un délai de deux mois à compter de sa publication.

Article 9 : Exécution et copie

Le secrétaire général de la préfecture de l'Allier, le président de l'établissement public de coopération intercommunale ou le maire de SOUVIGNY, le directeur départemental des territoires de l'Allier, le directeur régional de l'environnement, de l'aménagement et du logement Auvergne-Rhône-Alpes sont chargés, chacun en ce qui le concerne, de l'exécution du présent arrêté, dont copie est adressée au directeur de la société GRTgaz.

Moulins, le 15 DEC. 2022

Pour la Préfète et par délégation
Le Secrétaire Général

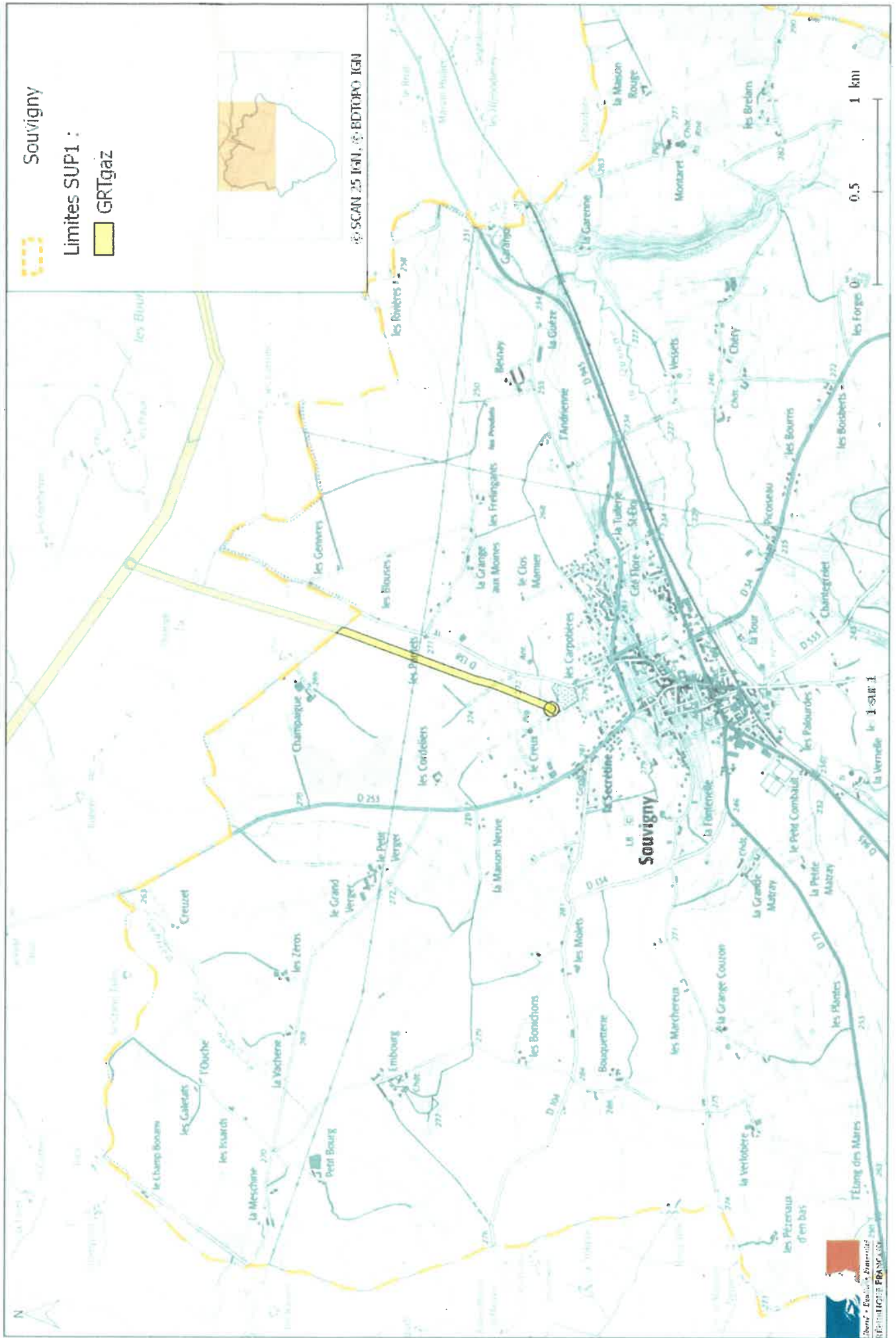


Alexandre SANZ

(1) La carte annexée au présent arrêté peut être consultée dans les services de :

- la préfecture de l'Allier,
- la direction régionale de l'environnement, de l'aménagement et du logement Auvergne-Rhône-Alpes,
- l'établissement public de coopération intercommunale ou la mairie concernés.

Servitudes d'utilité publique autour des canalisations de transport de matières dangereuses



03_Préf_Préfecture de l'Allier

03-2022-12-15-00014

Arrêté N 2798/2022 du 15 décembre 2022
instituant des servitudes d'utilité publique
prenant en compte la maîtrise des risques autour
des canalisations de transport de gaz naturel ou
assimilé, d'hydrocarbures et de produits
chimiques sur la commune d'AVRILLY



**PRÉFÈTE
DE L'ALLIER**

*Liberté
Égalité
Fraternité*

**Direction régionale de l'environnement,
de l'aménagement et du logement
Auvergne-Rhône-Alpes**

ARRÊTÉ N° 2798/2022 du 15 décembre 2022

instituant des servitudes d'utilité publique prenant en compte la maîtrise des risques autour des canalisations de transport de gaz naturel ou assimilé, d'hydrocarbures et de produits chimiques sur la commune d'AVRILLY

La Préfète de l'Allier
Chevalier de la Légion d'Honneur
Chevalier de l'Ordre National du Mérite

Vu le code de l'environnement, et notamment ses articles L.554-5, L.555-16, R.554-41, R.554-46, R.554-60, R.555-10-1, R.555-30 à R.555-31 ;

Vu le code de l'urbanisme, notamment ses articles L.101-2, L.132-1, L.132-2, L.151-1 et suivants, L.153-60, L.161-1 et suivants, L.163-10, R.431-16 ;

Vu le code de la construction et de l'habitation, notamment ses articles R.122-22 et R.123-46 ;

Vu l'arrêté du 5 mars 2014 modifié définissant les modalités d'application du chapitre V du titre V du livre V du code de l'environnement et portant règlement de la sécurité des canalisations de transport de gaz naturel ou assimilé, d'hydrocarbures et de produits chimiques ;

Vu l'arrêté préfectoral n° 1762/17 du 10 juillet 2017 instituant des servitudes d'utilité publique prenant en compte la maîtrise des risques autour des canalisations de transport de gaz naturel ou assimilé, d'hydrocarbures et de produits chimiques sur la commune d'Avrilly ;

Vu les études de dangers des ouvrages de transport de gaz naturel de la société GRTgaz ;

Vu la consultation du Maire de la commune concernée, en date du 13 août 2021 ;

Vu le rapport de la direction régionale de l'environnement, de l'aménagement et du logement de la région Auvergne-Rhône-Alpes, en date du 17 novembre 2022 ;

Considérant que selon l'article L.555-16 du code de l'environnement, les canalisations de transport de gaz naturel ou assimilé, d'hydrocarbures et de produits chimiques doivent faire l'objet d'institution de servitudes d'utilité publique relatives à la maîtrise de l'urbanisation en raison des dangers et des inconvénients qu'elles présentent ;

Considérant que selon l'article R.555-30 b du code de l'environnement pris en application du troisième alinéa de l'article L.555-16, trois périmètres à l'intérieur desquels s'appliquent les dispositions en matière de maîtrise de l'urbanisation, sont définis ; les critères de ces périmètres sont déterminés par les risques susceptibles d'être créés par une canalisation de transport en service, notamment les risques d'incendie, d'explosion ou d'émanation de produits toxiques, menaçant gravement la santé ou la sécurité des personnes ;

Préfecture de l'Allier
2 rue Michel de l'Hospital
CS 31649 - 03016 MOULINS Cedex
Tél. 04 70 48 30 00 – prefecture@allier.gouv.fr
www.allier.gouv.fr

1/4

Considérant que suite à des modifications du réseau de transport de gaz exploité par GRTgaz, il est nécessaire de procéder à une mise à jour des servitudes d'utilité publique précitées autour de ce réseau ;

Sur proposition du secrétaire général de la préfecture de l'Allier ;

ARRÊTE

Article 1er : Objet

Dés servitudes d'utilité publique (SUP) sont instituées dans les zones d'effets générées par les phénomènes dangereux susceptibles de se produire sur les canalisations de transport décrites ci-après, conformément aux distances figurant dans les tableaux ci-dessous et reproduites sur la carte annexée⁽¹⁾ au présent arrêté, concernant la commune d'AVRILLY (code INSEE 03014).

Article 2 : Zones d'effet

Seules les distances SUP1 sont reproduites dans la carte annexée au présent arrêté. Les restrictions supplémentaires fixées par l'article 3 pour les projets d'urbanisme dont l'emprise atteint les SUP2 ou SUP3 sont mises en œuvre dans le cadre de l'instruction de l'analyse de compatibilité obligatoire pour tout projet dont l'emprise atteint la SUP1.

NOTA : Dans les tableaux ci-dessous :

- PMS : Pression Maximale de Service de la canalisation
- DN : Diamètre Nominal de la canalisation
- Distances S.U.P. : Distances en mètres de part et d'autre de la canalisation définissant les limites des zones concernées par les servitudes d'utilité publique.

En cas d'écart entre les valeurs des distances SUP figurant dans les tableaux ci-dessous et la représentation cartographique des SUP telle qu'annexée au présent arrêté, les valeurs des tableaux font foi, appliquées au tracé réel des canalisations concernées.

Canalisations de transport de gaz naturel exploitées par le transporteur :

GRTgaz
Immeuble Bora, 6 rue Raoul Nordling
92277 BOIS COLOMBES Cedex

- **Ouvrages traversant la commune**

Nom de la canalisation	PMS (bar)	DN	Longueur dans la commune (en mètres)	Implantation	Distances S.U.P. en mètres (de part et d'autre de la canalisation)		
					SUP1	SUP2	SUP3
CENTRE EST	67,7	400	1422	enterré	145	5	5
CENTRE EST	67,7	450	1610	enterré	165	5	5
CENTRE EST	67,7	500	1612	enterré	195	5	5

NOTA : Si la SUP1 du tracé adjacent enterré est plus large que celle d'un tronçon aérien, c'est elle qui doit être prise en compte au droit du tronçon aérien.

- **Ouvrages ne traversant pas la commune, mais dont les zones d'effets atteignent cette dernière**
Néant

- **Installations annexes situées sur la commune**

Nom de l'installation	Distances S.U.P. en mètres (à partir de l'installation)		
	SUP1	SUP2	SUP3
AVRILLY COUP LOIRE-OUEST	275	6	6

NOTA : Si la SUP1 du tracé adjacent est plus large que celle de l'installation annexe, c'est elle qui sera prise en compte au droit de l'installation annexe.

- **Installations annexes non situées sur la commune, mais dont les zones d'effets atteignent cette dernière**

Néant.

5596 278 2 2 Article 3 : Nature des servitudes

Conformément à l'article R.555-30 b) du code de l'environnement, les servitudes sont les suivantes, en fonction des zones d'effets :

Servitude SUP1, correspondant à la zone d'effets létaux (PEL) du phénomène dangereux de référence majorant au sens de l'article R.555-10-1 du code de l'environnement :

La délivrance d'un permis de construire relatif à un établissement recevant du public susceptible de recevoir plus de 100 personnes ou à un immeuble de grande hauteur et son ouverture sont subordonnées à la fourniture d'une analyse de compatibilité ayant reçu l'avis favorable du transporteur ou, en cas d'avis défavorable du transporteur, l'avis favorable du Préfet rendu au vu de l'expertise mentionnée au III de l'article R 555-31 du code de l'environnement.

L'analyse de compatibilité est établie conformément aux dispositions de l'arrêté ministériel du 5 mars 2014 susvisé.

Servitude SUP2, correspondant à la zone d'effets létaux (PEL) du phénomène dangereux de référence réduit au sens de l'article R.555-10-1 du code de l'environnement :

L'ouverture d'un établissement recevant du public susceptible de recevoir plus de 300 personnes ou d'un immeuble de grande hauteur est interdite.

Servitude SUP3, correspondant à la zone d'effets létaux significatifs (ELS) du phénomène dangereux de référence réduit au sens de l'article R.555-10-1 du code de l'environnement :

L'ouverture d'un établissement recevant du public susceptible de recevoir plus de 100 personnes ou d'un immeuble de grande hauteur est interdite.

Article 4 : Information du transporteur par le maire

Conformément à l'article R.555-30-1 du code de l'environnement, le maire informe le transporteur de toute demande de permis de construire, de certificat d'urbanisme opérationnel ou de permis d'aménager concernant un projet situé dans l'une des zones définies à l'article 2.

Article 5 : Annexion au plan d'urbanisme

Les servitudes instituées par le présent arrêté sont annexées au plan local d'urbanisme ou à la carte communale de la commune concernée, conformément aux articles L.151-43, L.153-60, L.161-1 et L.163-10 du code de l'urbanisme.

Article 6 : Abrogation des arrêtés précédents ayant le même objet

Les dispositions de l'arrêté préfectoral n° 1762/17 du 10 juillet 2017 susvisé sont abrogées et remplacées par celles du présent arrêté.

Article 7 : Publicité et notification

En application du R.554-60 du code de l'environnement, le présent arrêté sera :

- publié au recueil des actes administratifs,
- publié sur le site internet de la préfecture de l'Allier,
- adressé au maire de la commune concernée ou au président de l'établissement public de coopération intercommunale compétent en matière d'urbanisme concerné.

Article 8 : Délais et voies de recours

Cet arrêté peut faire l'objet d'un recours contentieux auprès du tribunal administratif de Clermont-Ferrand dans un délai de deux mois à compter de sa publication.

Article 9 : Exécution et copie

Le secrétaire général de la préfecture de l'Allier, la sous-préfète de l'arrondissement de Vichy, le président de l'établissement public de coopération intercommunale ou Mme le maire d'AVRILLY, le directeur départemental des territoires de l'Allier, le directeur régional de l'Environnement, de l'Aménagement et du Logement Auvergne-Rhône-Alpes sont chargés, chacun en ce qui le concerne de l'exécution du présent arrêté, dont copie est adressée au directeur de la société GRTgaz.

Moulins, le

15 DEC. 2022

Pour la Préfète et par délégation
Le Secrétaire Général

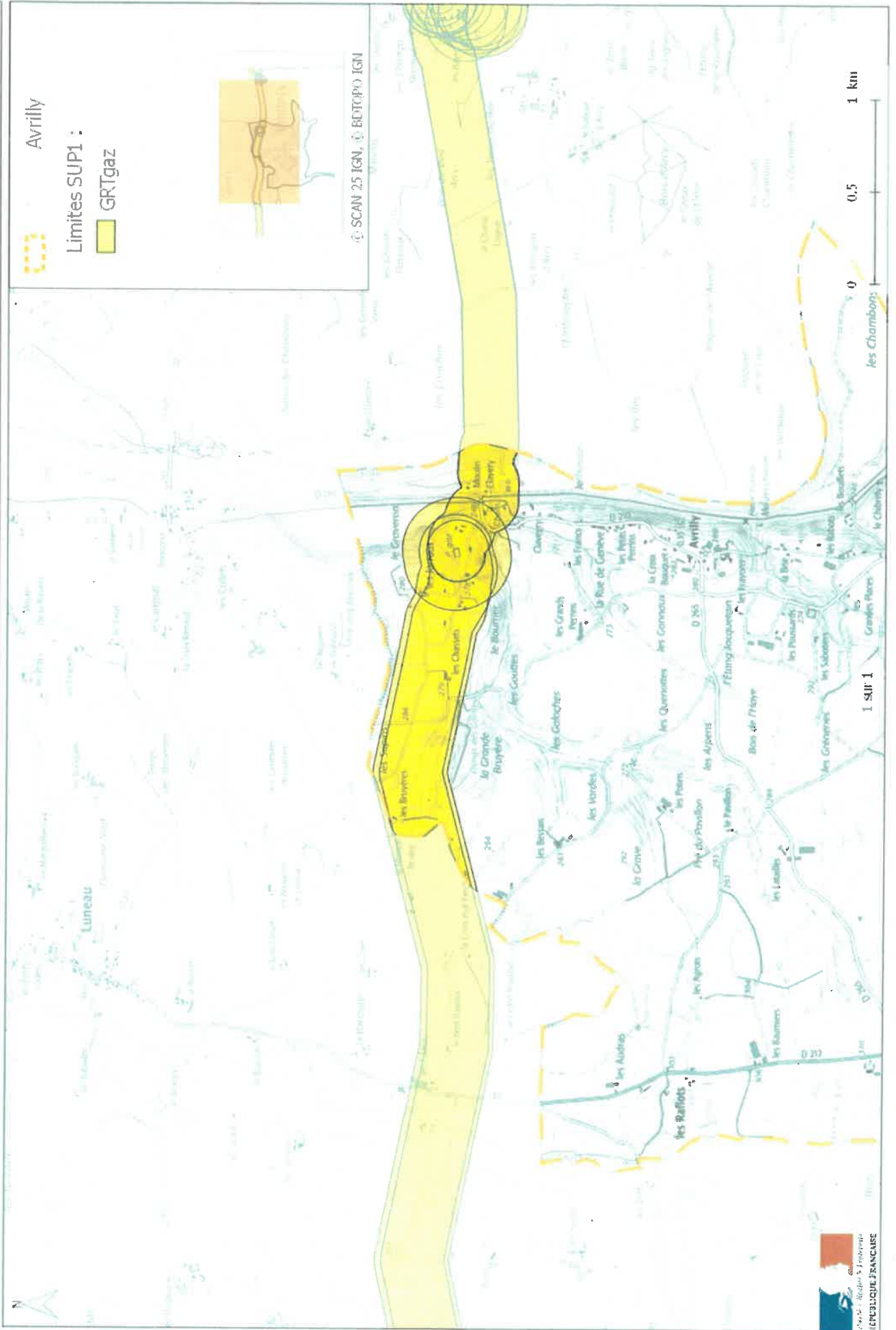


Alexandre SANZ

(1) La carte annexée au présent arrêté peut être consultée dans les services de :

- la préfecture de l'Allier,
- la direction régionale de l'environnement, de l'aménagement et du logement Auvergne-Rhône-Alpes,
- l'établissement public de coopération intercommunale ou la mairie concernés.

Servitudes d'utilité publique autour des canalisations de transport de matières dangereuses



03_Préf_Préfecture de l'Allier

03-2022-12-15-00015

Arrêté N 2799/2022 du 15 décembre 2022
instituant des servitudes d'utilité publique
prenant en compte la maîtrise des risques autour
des canalisations de transport de gaz naturel ou
assimilé, d'hydrocarbures et de produits
chimiques sur la commune de COMMENTRY



ARRÊTÉ N° 2799/2022 du 15 décembre 2022

instituant des servitudes d'utilité publique prenant en compte la maîtrise des risques autour des canalisations de transport de gaz naturel ou assimilé, d'hydrocarbures et de produits chimiques sur la commune de COMMENTRY

La Préfète de l'Allier
Chevalier de la Légion d'Honneur
Chevalier de l'Ordre National du Mérite

Vu le code de l'environnement, et notamment ses articles L.554-5, L.555-16, R.554-41, R.554-46, R.554-60, R.555-10-1, R.555-30 à R.555-31 ;

Vu le code de l'urbanisme notamment ses articles L.101-2, L.132-1, L.132-2, L.151-1 et suivants, L.153-60, L.161-1 et suivants, L.163-10, R.431-16 ;

Vu le code de la construction et de l'habitation, notamment ses articles R.122-22 et R.123-46 ;

Vu l'arrêté du 5 mars 2014 modifié définissant les modalités d'application du chapitre V du titre V du livre V du code de l'environnement et portant règlement de la sécurité des canalisations de transport de gaz naturel ou assimilé, d'hydrocarbures et de produits chimiques ;

Vu l'arrêté préfectoral n°1808/17 du 10 juillet 2017 instituant des servitudes d'utilité publique prenant en compte la maîtrise des risques autour des canalisations de transport de gaz naturel ou assimilé, d'hydrocarbures et de produits chimiques sur la commune de Commentry ;

Vu les études de dangers des ouvrages de transport de gaz naturel de la société GRTgaz ;

Vu la consultation du Maire de la commune concernée, en date du 13 août 2021 ;

Vu le rapport de la direction régionale de l'environnement, de l'aménagement et du logement de la région Auvergne-Rhône-Alpes, en date du 17 novembre 2022 ;

Considérant que selon l'article L.555-16 du code de l'environnement, les canalisations de transport de gaz naturel ou assimilé, d'hydrocarbures et de produits chimiques doivent faire l'objet d'institution de servitudes d'utilité publique relatives à la maîtrise de l'urbanisation en raison des dangers et des inconvénients qu'elles présentent ;

Considérant que selon l'article R.555-30 b du code de l'environnement pris en application du troisième alinéa de l'article L.555-16, trois périmètres à l'intérieur desquels s'appliquent les dispositions en matière de maîtrise de l'urbanisation, sont définis ; les critères de ces périmètres sont déterminés par les risques susceptibles d'être créés par une canalisation de transport en service, notamment les risques d'incendie, d'explosion ou d'émanation de produits toxiques, menaçant gravement la santé ou la sécurité des personnes ;

Considérant que suite à des modifications du réseau de transport de gaz exploité par GRTgaz, il est nécessaire de procéder à une mise à jour des servitudes d'utilité publique précitées autour de ce réseau ;

Sur proposition du secrétaire général de la préfecture de l'Allier ;

ARRÊTE

Article 1er : Objet

Des servitudes d'utilité publique (SUP) sont instituées dans les zones d'effets générées par les phénomènes dangereux susceptibles de se produire sur les canalisations de transport décrites ci-après, conformément aux distances figurant dans les tableaux ci-dessous et reproduites sur la carte annexée⁽¹⁾ au présent arrêté, concernant la commune de **COMMENTRY** (code INSEE 03082).

Article 2 : Zones d'effet

Seules les distances SUP1 sont reproduites dans la carte annexée au présent arrêté. Les restrictions supplémentaires fixées par l'article 3 pour les projets d'urbanisme dont l'emprise atteint les SUP2 ou SUP3 sont mises en œuvre dans le cadre de l'instruction de l'analyse de compatibilité obligatoire pour tout projet dont l'emprise atteint la SUP1.

NOTA : Dans les tableaux ci-dessous :

- PMS : Pression Maximale de Service de la canalisation
- DN : Diamètre Nominal de la canalisation
- Distances S.U.P. : Distances en mètres de part et d'autre de la canalisation définissant les limites des zones concernées par les servitudes d'utilité publique.

En cas d'écart entre les valeurs des distances SUP figurant dans les tableaux ci-dessous et la représentation cartographique des SUP telle qu'annexée au présent arrêté, les valeurs des tableaux font foi, appliquées au tracé réel des canalisations concernées.

Canalisations de transport de gaz naturel exploitées par le transporteur :

GRTgaz
Immeuble Bora, 6 rue Raoul Nordling
92277 BOIS COLOMBES Cedex

• Ouvrages traversant la commune

Nom de la canalisation	PMS (bar)	DN	Longueur dans la commune (en mètres)	Implantation	Distances S.U.P. en mètres (de part et d'autre de la canalisation)		
					SUP1	SUP2	SUP3
Alimentation COMMENTRY CI ADISSEO FRANCE SAS	40	150	133	enterré	30	5	5
Alimentation COMMENTRY CI ERASTEEL	40	100	931	enterré	15	5	5
MONTLUCON - COMMENTRY - COSNE D'ALLIER	40	150	816	enterré	30	5	5

NOTA : Si la SUP1 du tracé adjacent enterré est plus large que celle d'un tronçon aérien, c'est elle qui doit être prise en compte au droit du tronçon aérien.

• Ouvrages ne traversant pas la commune, mais dont les zones d'effets atteignent cette dernière
Néant

- **Installations annexes situées sur la commune**

Nom de l'installation	Distances S.U.P. en mètres (à partir de l'installation)		
	SUP1	SUP2	SUP3
COMMENTRY CI ADISSEO FRANCE SAS CHAUFFERIE ET COGENERATION	25	5	5
COMMENTRY CI ERASTEEL	25	5	5

NOTA : Si la SUP1 du tracé adjacent est plus large que celle de l'installation annexe, c'est elle qui sera prise en compte au droit de l'installation annexe.

- **Installations annexes non situées sur la commune, mais dont les zones d'effets atteignent cette dernière**

Néant

Article 3 : Nature des servitudes

Conformément à l'article R.555-30 b) du code de l'environnement, les servitudes sont les suivantes, en fonction des zones d'effets :

Servitude SUP1 correspondant à la zone d'effets létaux (PEL) du phénomène dangereux de référence majorant au sens de l'article R.555-10-1 du code de l'environnement :

La délivrance d'un permis de construire relatif à un établissement recevant du public susceptible de recevoir plus de 100 personnes ou à un immeuble de grande hauteur et son ouverture sont subordonnées à la fourniture d'une analyse de compatibilité ayant reçu l'avis favorable du transporteur ou, en cas d'avis défavorable du transporteur, l'avis favorable du Préfet rendu au vu de l'expertise mentionnée au III de l'article R 555-31 du code de l'environnement.

L'analyse de compatibilité est établie conformément aux dispositions de l'arrêté ministériel du 5 mars 2014 susvisé.

Servitude SUP2, correspondant à la zone d'effets létaux (PEL) du phénomène dangereux de référence réduit au sens de l'article R.555-10-1 du code de l'environnement :

L'ouverture d'un établissement recevant du public susceptible de recevoir plus de 300 personnes ou d'un immeuble de grande hauteur est interdite.

Servitude SUP3, correspondant à la zone d'effets létaux significatifs (ELS) du phénomène dangereux de référence réduit au sens de l'article R.555-10-1 du code de l'environnement :

L'ouverture d'un établissement recevant du public susceptible de recevoir plus de 100 personnes ou d'un immeuble de grande hauteur est interdite.

Article 4 : Information du transporteur par le maire

Conformément à l'article R.555-30-1 du code de l'environnement, le maire informe le transporteur de toute demande de permis de construire, de certificat d'urbanisme opérationnel ou de permis d'aménager concernant un projet situé dans l'une des zones définies à l'article 2.

Article 5 : Annexion au plan d'urbanisme

Les servitudes instituées par le présent arrêté sont annexées au plan local d'urbanisme ou à la carte communale de la commune concernée conformément aux articles L.151-43, L.153-60, L.161-1 et L.163-10 du code de l'urbanisme.

Article 6 : Abrogation des arrêtés précédents ayant le même objet

Les dispositions de l'arrêté préfectoral n°1808/17 du 10 juillet 2017 susvisé sont abrogées et remplacées par celles du présent arrêté.

Article 7 : Publicité et notification

En application du R.554-60 du code de l'environnement, le présent arrêté sera :

- publié au recueil des actes administratifs,
- publié sur le site internet de la préfecture de l'Allier,
- adressé au maire de la commune concernée ou au président de l'établissement public de coopération intercommunale compétent en matière d'urbanisme concerné.

Article 8 : Délais et voies de recours

Cet arrêté peut faire l'objet d'un recours contentieux auprès du tribunal administratif de Clermont-Ferrand dans un délai de deux mois à compter de sa publication.

Article 9 : Exécution et copie

Le secrétaire général de la préfecture de l'Allier, le sous-préfet de l'arrondissement de Montluçon, le président de l'établissement public de coopération intercommunale ou le maire de COMMENTRY, le directeur départemental des territoires de l'Allier, le directeur régional de l'environnement, de l'aménagement et du logement Auvergne-Rhône-Alpes sont chargés, chacun en ce qui le concerne, de l'exécution du présent arrêté, dont copie est adressée au directeur de la société GRTgaz.

Moulins, le 15 DEC. 2022

Pour la Préfète et par délégation
Le Secrétaire Général



Alexandre SANZ

(1) La carte annexée au présent arrêté peut être consultée dans les services de :

- la préfecture de l'Allier,
- la direction régionale de l'environnement, de l'aménagement et du logement Auvergne-Rhône-Alpes,
- l'établissement public de coopération intercommunale ou la mairie concernés.

Servitudes d'utilité publique autour des canalisations de transport de matières dangereuses



03_Préf_Préfecture de l'Allier

03-2022-12-15-00004

Arrêté n° 2788/2022 du 15 décembre 2022
instituant des servitudes d'utilité publique
prenant en compte la maîtrise des risques autour
des canalisations de transport de gaz naturel ou
assimilé, d'hydrocarbures et de produits
chimiques sur la commune de COSNE D'ALLIER



ARRÊTÉ N° 2788/2022 du 15 décembre 2022

instituant des servitudes d'utilité publique prenant en compte la maîtrise des risques autour des canalisations de transport de gaz naturel ou assimilé, d'hydrocarbures et de produits chimiques sur la commune de COSNE D'ALLIER

La Préfète de l'Allier
Chevalier de la Légion d'Honneur
Chevalier de l'Ordre National du Mérite

Vu le code de l'environnement, et notamment ses articles L.554-5, L.555-16, R.554-41, R.554-46, R.554-60, R.555-10-1, R.555-30 à R.555-31 ;

Vu le code de l'urbanisme, notamment ses articles L.101-2, L.132-1, L.132-2, L.151-1 et suivants, L.153-60, L.161-1 et suivants, L.163-10, R.431-16 ;

Vu le code de la construction et de l'habitation, notamment ses articles R.122-22 et R.123-46 ;

Vu l'arrêté du 5 mars 2014 modifié définissant les modalités d'application du chapitre V du titre V du livre V du code de l'environnement et portant règlement de la sécurité des canalisations de transport de gaz naturel ou assimilé, d'hydrocarbures et de produits chimiques ;

Vu l'arrêté préfectoral n° 1745/17 du 10 juillet 2017 instituant des servitudes d'utilité publique prenant en compte la maîtrise des risques autour des canalisations de transport de gaz naturel ou assimilé, d'hydrocarbures et de produits chimiques sur la commune de Cosne d'Allier ;

Vu les études de dangers des ouvrages de transport de gaz naturel de la société GRTgaz ;

Vu la consultation du Maire de la commune concernée, en date du 13 août 2021 ;

Vu le rapport de la direction régionale de l'environnement, de l'aménagement et du logement de la région Auvergne-Rhône-Alpes, en date du 17 novembre 2022 ;

Considérant que selon l'article L.555-16 du code de l'environnement, les canalisations de transport de gaz naturel ou assimilé, d'hydrocarbures et de produits chimiques doivent faire l'objet d'institution de servitudes d'utilité publique relatives à la maîtrise de l'urbanisation en raison des dangers et des inconvénients qu'elles présentent ;

Considérant que selon l'article R.555-30 b du code de l'environnement pris en application du troisième alinéa de l'article L.555-16, trois périmètres à l'intérieur desquels s'appliquent les dispositions en matière de maîtrise de l'urbanisation, sont définis ; les critères de ces périmètres sont déterminés par les risques susceptibles d'être créés par une canalisation de transport en service, notamment les risques d'incendie, d'explosion ou d'émanation de produits toxiques, menaçant gravement la santé ou la sécurité des personnes ;

Considérant que suite à des modifications du réseau de transport de gaz exploité par GRTgaz, il est nécessaire de procéder à une mise à jour des servitudes d'utilité publique précitées autour de ce réseau ;

Sur proposition du secrétaire général de la préfecture de l'Allier ;

ARRÊTE

Article 1er : Objet

Des servitudes d'utilité publique (SUP) sont instituées dans les zones d'effets générées par les phénomènes dangereux susceptibles de se produire sur les canalisations de transport décrites ci-après, conformément aux distances figurant dans les tableaux ci-dessous et reproduites sur la carte annexée⁽¹⁾ au présent arrêté, concernant la commune de **COSNE D'ALLIER** (code INSEE 03084).

Article 2 : Zones d'effet

Seules les distances SUP1 sont reproduites dans la carte annexée au présent arrêté. Les restrictions supplémentaires fixées par l'article 3 pour les projets d'urbanisme dont l'emprise atteint les SUP2 ou SUP3 sont mises en œuvre dans le cadre de l'instruction de l'analyse de compatibilité obligatoire pour tout projet dont l'emprise atteint la SUP1.

NOTA : Dans les tableaux ci-dessous :

- PMS : Pression Maximale de Service de la canalisation
- DN : Diamètre Nominal de la canalisation
- Distances S.U.P. : Distances en mètres de part et d'autre de la canalisation définissant les limites des zones concernées par les servitudes d'utilité publique.

En cas d'écart entre les valeurs des distances SUP figurant dans les tableaux ci-dessous et la représentation cartographique des SUP telle qu'annexée au présent arrêté, les valeurs des tableaux font foi, appliquées au tracé réel des canalisations concernées.

Canalisations de transport de gaz naturel exploitées par le transporteur :

GRTgaz
Immeuble Bora, 6 rue Raoul Nordling
92277 BOIS COLOMBES Cedex

• Ouvrages traversant la commune

Nom de la canalisation	PMS (bar)	DN	Longueur dans la commune (en mètres)	Implantation	Distances S.U.P. en mètres (de part et d'autre de la canalisation)		
					SUP1	SUP2	SUP3
Alimentation COSNE-D'ALLIER DP	67,7	80	705	enterré	15	5	5

NOTA : Si la SUP1 du tracé adjacent enterré est plus large que celle d'un tronçon aérien, c'est elle qui doit être prise en compte au droit du tronçon aérien.

• Ouvrages ne traversant pas la commune, mais dont les zones d'effets atteignent cette dernière Néant

- **Installations annexes situées sur la commune**

Nom de l'installation	Distances S.U.P. en mètres (à partir de l'installation)		
	SUP1	SUP2	SUP3
COSNE-D'ALLIER DP COUP	20	6	6

NOTA : Si la SUP1 du tracé adjacent est plus large que celle de l'installation annexe, c'est elle qui sera prise en compte au droit de l'installation annexe.

- **Installations annexes non situées sur la commune, mais dont les zones d'effets atteignent cette dernière**

Néant

Article 3 : Nature des servitudes

Conformément à l'article R.555-30 b) du code de l'environnement, les servitudes sont les suivantes, en fonction des zones d'effets :

Servitude SUP1, correspondant à la zone d'effets létaux (PEL) du phénomène dangereux de référence majorant au sens de l'article R.555-10-1 du code de l'environnement :

La délivrance d'un permis de construire relatif à un établissement recevant du public susceptible de recevoir plus de 100 personnes ou à un immeuble de grande hauteur et son ouverture sont subordonnées à la fourniture d'une analyse de compatibilité ayant reçu l'avis favorable du transporteur ou, en cas d'avis défavorable du transporteur, l'avis favorable du Préfet rendu au vu de l'expertise mentionnée au III de l'article R 555-31 du code de l'environnement.

L'analyse de compatibilité est établie conformément aux dispositions de l'arrêté ministériel du 5 mars 2014 susvisé.

Servitude SUP2, correspondant à la zone d'effets létaux (PEL) du phénomène dangereux de référence réduit au sens de l'article R.555-10-1 du code de l'environnement :

L'ouverture d'un établissement recevant du public susceptible de recevoir plus de 300 personnes ou d'un immeuble de grande hauteur est interdite.

Servitude SUP3, correspondant à la zone d'effets létaux significatifs (ELS) du phénomène dangereux de référence réduit au sens de l'article R.555-10-1 du code de l'environnement :

L'ouverture d'un établissement recevant du public susceptible de recevoir plus de 100 personnes ou d'un immeuble de grande hauteur est interdite.

Article 4 : Information du transporteur par le maire

Conformément à l'article R.555-30-1 du code de l'environnement, le maire informe le transporteur de toute demande de permis de construire, de certificat d'urbanisme opérationnel ou de permis d'aménager concernant un projet situé dans l'une des zones définies à l'article 2.

Article 5 : Annexion au plan d'urbanisme

Les servitudes instituées par le présent arrêté sont annexées au plan local d'urbanisme ou à la carte communale de la commune concernée, conformément aux articles L.151-43, L.153-60, L.161-1 et L.163-10 du code de l'urbanisme.

Article 6 : Abrogation des arrêtés précédents ayant le même objet

Les dispositions de l'arrêté préfectoral n° 1745/17 du 10 juillet 2017 susvisé sont abrogées et remplacées par celles du présent arrêté.

Article 7 : Publicité et notification

En application du R.554-60 du code de l'environnement, le présent arrêté sera :

- publié au recueil des actes administratifs,
- publié sur le site internet de la préfecture de l'Allier,
- adressé au maire de la commune concernée ou au président de l'établissement public de coopération intercommunale compétent en matière d'urbanisme concerné.

Article 8 : Délais et voies de recours

Cet arrêté peut faire l'objet d'un recours contentieux auprès du tribunal administratif de Clermont-Ferrand dans un délai de deux mois à compter de sa publication.

Article 9 : Exécution et copie

Le secrétaire général de la préfecture de l'Allier, le sous-préfet de l'arrondissement de Montluçon, le président de l'établissement public de coopération intercommunale ou Mme la maire de COSNE d'ALLIER, le directeur départemental des territoires de l'Allier, le directeur régional de l'Environnement, de l'Aménagement et du Logement Auvergne-Rhône-Alpes sont chargés, chacun en ce qui le concerne, de l'exécution du présent arrêté, dont copie est adressée au directeur de la société GRTgaz.

Moulins, le **15 DEC. 2022**

Pour la Préfète et par délégation
Le Secrétaire Général



Alexandre SANZ

(1) La carte annexée au présent arrêté peut être consultée dans les services de :

- la préfecture de l'Allier,
- la direction régionale de l'environnement, de l'aménagement et du logement Auvergne-Rhône-Alpes,
- l'établissement public de coopération intercommunale ou la mairie concernés.

03_Préf_Préfecture de l Allier

03-2022-12-12-00001

ARRETE

portant interdiction temporaire de
rassemblements de personnes
avec diffusion de musique amplifiée
dans le département de l Allier

N°2756 / 2022

ARRETE
portant interdiction temporaire de rassemblements de personnes
avec diffusion de musique amplifiée
dans le département de l'Allier

La préfète de l'Allier
Chevalier de la Légion d'Honneur
Chevalier de l'Ordre national du Mérite

Vu le code pénal et notamment son article 431-9 alinéa 2 ;

Vu le code de la sécurité intérieure notamment les articles L.211-5 à L.211-8, L.211-9, R.211-2 à R.211-9 et R.211-21 ;

Vu le code général des collectivités territoriales, notamment l'article L.2215-1-3 indiquant que « *le représentant de l'État dans le département est seul compétent pour prendre les mesures relatives à l'ordre, à la sûreté, à la sécurité et à la salubrité publics, dont le champ d'application excède le territoire d'une commune* » ;

Vu la loi n° 82-213 du 2 mars 1982, relative aux droits et libertés des communes, des départements et des régions, notamment pour la sécurité intérieure son article 34 modifié par l'ordonnance n° 2012-351 du 12 mars 2012, art. 19 (V) ;

Vu la loi n° 95-73 du 21 janvier 1995 modifiée d'orientation et de programmation relative à la sécurité ;

Vu le décret n° 2004- 374 du 29 avril 2004 modifié, relatif aux pouvoirs des préfets, à l'organisation et à l'action des services de l'État dans les régions et départements ;

Vu le décret du 9 mars 2022 portant nomination de Mme Valérie HATSCH, préfète de l'Allier ;

Vu le décret du 7 octobre 2022 portant nomination du directeur de cabinet de la préfète de l'Allier – M.Vincent VALLET ;

Vu l'arrêté préfectoral n°2253/2022 du 21 octobre 2022 portant délégation de signature à M.Vincent VALLET, directeur de cabinet de la préfète de l'Allier ;

Vu le rapport de la gendarmerie nationale en date du 09 décembre 2022 faisant état de l'organisation de rassemblements musicaux illégaux pour le week-end du 16 au 19 décembre 2022 ;

Considérant les constats effectués à plusieurs reprises depuis le début de l'année, sur le département, par les forces de sécurité intérieure, en particulier les services de gendarmerie, de la présence de rassemblements festifs non déclarés à caractère musical et regroupant plusieurs centaines de participants ;

Préfecture de l'Allier – 2, rue Michel de l'Hospital – CS 31649 – 03016 MOULINS cedex
Tél : 04.70.48.30.00 Fax : 04.70.20.57.72
Courriel : prefecture@allier.gouv.fr

L'accueil général de la préfecture est ouvert du lundi au vendredi de 8h15 à 17h

Considérant qu'un rassemblement non autorisé de type rave-party, free-party et teknival est susceptible d'être organisé dans le département de l'Allier, durant la période du 16 au 19 décembre 2022 ;

Considérant qu'à ce jour aucune manifestation de ce type n'a fait l'objet d'une déclaration préalable en Préfecture et qu'à défaut d'une telle autorisation, l'organisation d'une manifestation non déclarée est un délit prévu par l'article 431-9 alinéa 2 du code pénal ;

Considérant les risques de troubles graves à l'ordre, à la sûreté, à la sécurité et à la salubrité publique que présenterait le déroulement d'un rassemblement dépourvu d'un service d'ordre et d'un dispositif sanitaire, et auquel pourraient participer des milliers de personnes ;

Considérant la nécessité de prévenir les troubles à l'ordre public et les risques en matière de sécurité sanitaire, de sécurité civile et de sécurité routière, que présenteraient un ou des rassemblements n'ayant pas fait l'objet d'une organisation préalable ;

Sur proposition de Monsieur le directeur de cabinet,

ARRÊTE

ARTICLE 1 : Tout rassemblement de type rave-party, free-party ou teknival est interdit dans tout le département de l'Allier du vendredi 16 décembre 2022 à partir de 20h00 jusqu'au lundi 19 décembre 2022 à 8h00.

ARTICLE 2 : La circulation de tout véhicule transportant du matériel de sons à destination d'un rassemblement festif non-déclaré à caractère musical, et notamment tout groupe électrogène de puissance supérieure à 10 kilovoltampères et de poids supérieur à 100 kg, sonorisation, sound system, amplificateurs, est interdite sur le territoire des communes du département de l'Allier


– du vendredi 16 décembre 2022, 20 h au lundi 19 décembre 2022, 8 h.

ARTICLE 3 : Toute infraction au présent arrêté est passible des sanctions prévues par le code pénal, notamment de la confiscation du matériel saisi.

ARTICLE 4 : Le sous-préfet, directeur de cabinet, la colonelle commandant le groupement de gendarmerie départementale de l'Allier et le directeur départemental de la sécurité publique de l'Allier, sont chargés chacun en ce qui le concerne, de l'exécution du présent arrêté qui sera publié au recueil des actes administratifs de la préfecture.

Moulins, le 12/12/2022

Pour la préfète et par délégation,
Le sous-préfet, directeur de cabinet,


Vincent VALLET

Voies et délais de recours : Le présent arrêté peut faire l'objet d'un recours gracieux auprès de la préfète de l'Allier et d'un recours hiérarchique auprès du ministre de l'intérieur et des outre-mer.

Conformément aux dispositions des articles R 421-1 à R 421-5 du code de justice administrative, le présent arrêté peut faire l'objet d'un recours contentieux devant le tribunal administratif de Clermont-Ferrand, dans le délai de deux mois à compter de sa notification ou de sa publication.

Le tribunal administratif peut être saisi par l'application informatique « Télérecours citoyens » accessible par le site internet www.telerecours.fr