



Liberté • Égalité • Fraternité
RÉPUBLIQUE FRANÇAISE

ALLIER

RECUEIL DES ACTES
ADMINISTRATIFS SPÉCIAL
N°03-2020-120

PUBLIÉ LE 18 AOÛT 2020

Sommaire

03_Préf_Préfecture de l'Allier

03-2020-08-07-043 - ATLAS 2 - milieu naturel et espèces protégées - Annexe à l'arrêté n° 1934/2020 du 7 août 2020 portant autorisation environnementale au titre de l'article L.181-1 et suivants du code de l'environnement, concernant l'autoroute A79 : concession de la RCEA entre Sazeret (03) et Digoin (71) (55 pages)

Page 3

03_Préf_Préfecture de l'Allier









03-2020-08-07-043

ATLAS 2 - milieu naturel et espèces protégées - Annexe à l'arrêté n° 1934/2020 du 7 août 2020 portant autorisation environnementale au titre de l'article L.181-1 et suivants du code de l'environnement, concernant l'autoroute A79 : concession de la RCEA entre Sazeret (03) et Digoin (71)

Milieu naturel et espèces protégées

Légende

Mesures spécifiques liées au milieu naturel:








-  Abattage préventif des arbres à cavité pour les chiroptères et les insectes saproxyliques protégés
NB: les arbres doivent être marqués préalablement par un écologue
-  Mesures spécifiques de la colonie de Murin à oreilles échancrées
-  Vérification de l'absence de la Cistude préalablement à la réalisation de travaux
-  Mesures spécifiques au droit de la RNNVA
-  Larve d'Agrion de Mercure: Entreposer durant 48h les vases curées en bordure d'un écoulement non impacté par les travaux
-  Site Natura 2000 : "Bords de la Loire entre Iguerande et Decize" : interdiction des installations de chantier au droit des habitats du Cuivré des Marais et des Agrions de Mercure
-  Transfert d'habitat naturel (Mouillère)
-  Transfert d'habitat naturel (Spiranthe d'Automne)

Gestion particulière des espèces floristiques patrimoniales et protégées :

-  Balisage de station floristique
-  Déplacement d'espèce végétale protégée et/ou patrimoniale

Gestion particulière des espèces exotiques envahissantes :

NB: Pour les autres espèces exotiques envahissantes, se référer à l'annexe dédiée de la MRE

-  Ambrosie à feuille d'Armoise
-  Allanté
-  Balsamine de l'Himalaya
-  Ludwigie à grandes fleurs
-  Raisin d'Amérique
-  Renouée de Sakhaline
-  Renouée du Japon
-  Érable negundo


















Mesures spécifiques liées aux cours d'eau:

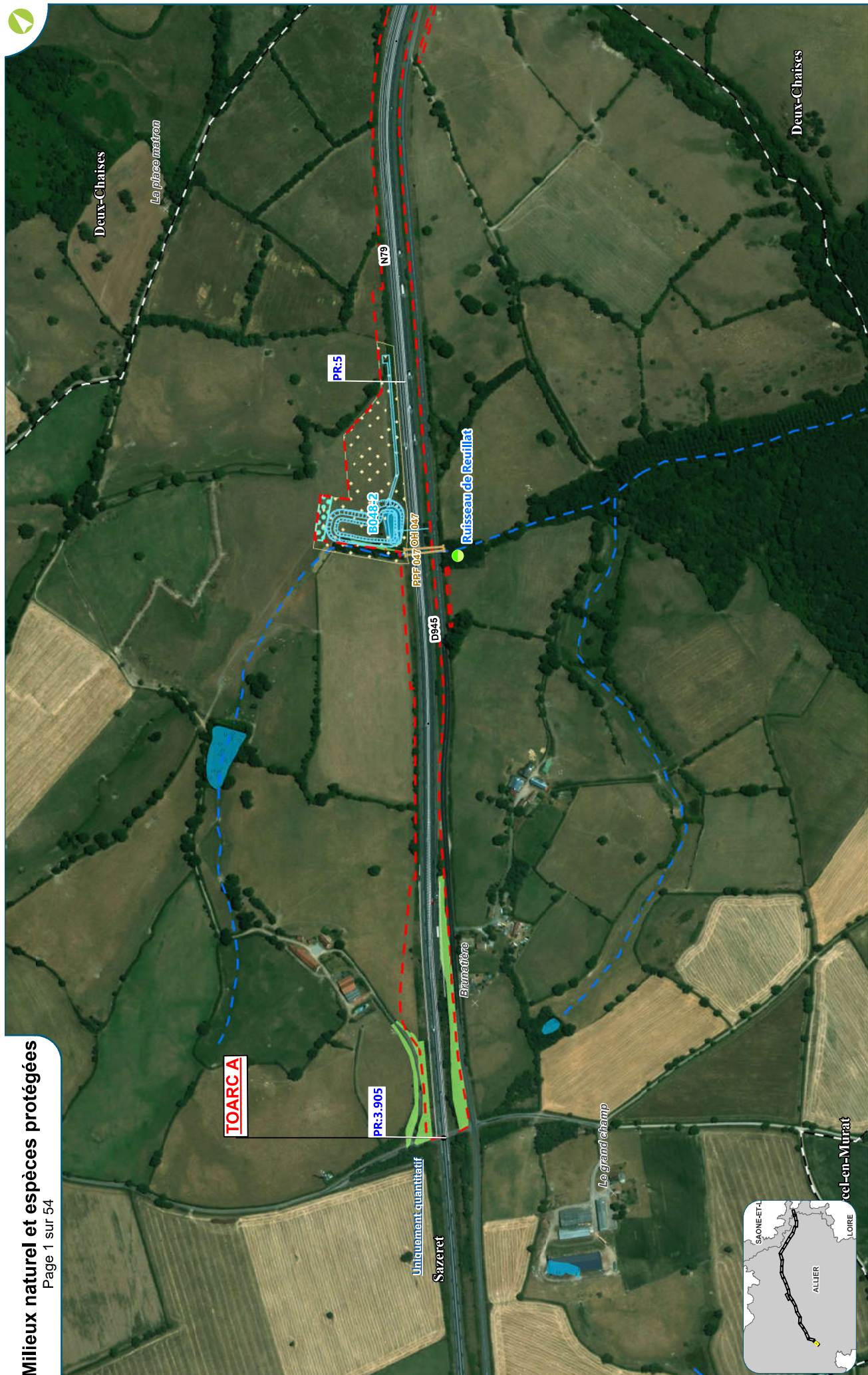
-  Mesures spécifiques pour le Campagnol amphibie et la Loutre
-  Mesures spécifiques pour le Castor et la Loutre

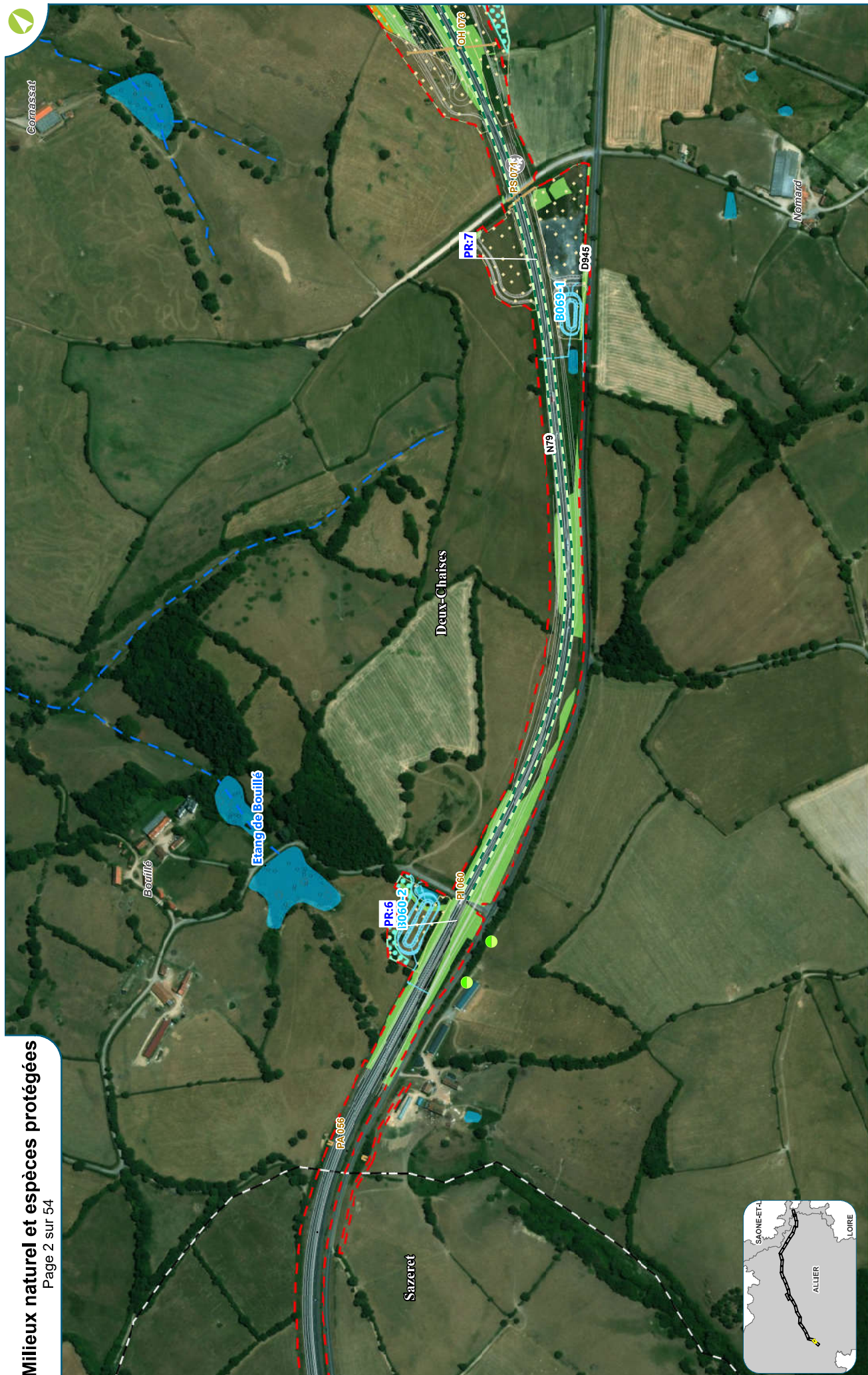
Zones pressenties pour les aménagements d'habitats à réaliser :

-  Ornières
-  Hibernaculums
-  Mares

Projet A79:

-  Emprise technique
-  Bassin définitif
-  Ouverture d'art
-  PS : Passage Supérieur
-  PA : Passage Agricole
-  PI : Passage Inférieur
-  OH : Ouvrage hydraulique
-  PPF : Passage Petite Faune
-  PGF : Passage Grande Faune
-  VIA : Viaduc
-  Voie ferrée
-  Limite communale
-  Limite départementale
-  Régime d'écoulement : Intermittent
-  Permanent
-  Surface en eau
-  Cours d'eau





MISE À 2X2 VOIES DE LA RN 79 (RCEA) ENTRE SAZERET ET DIGOIN

EXPLOITABLE À L'ÉCHELLE 1 / 5 000 ÈME

0 100 200 400 m

Echelle 1/ 5 000ème : Format A3

Date: 22/06/2020
Réalisation : Egis environnement
Fond de plan : World imagery ESRI





Milieux naturel et espèces protégées

Page 4 sur 54



MISE À 2X2 VOIES DE LA RN 79 (RCEA) ENTRE SAZERET ET DIGOIN

EXPLOITABLE À L'ÉCHELLE 1 / 5 000 ÈME

0 100 200 400 m

Echelle 1 / 5 000ème : Format A3

Date: 22/06/2020
Réalisation : Egis environnement
Fond de plan : World imagery ESRI



Milieux naturels et espèces protégées

Page 5 sur 54



MISE À 2X2 VOIES DE LA RN 79 (RCEA) ENTRE SAZERET ET DIGOIN

EXPLOITABLE À L'ÉCHELLE 1 / 5 000 ÈME

0 100 200 400 m

Echelle 1 / 5 000ème : Format A3

Date: 22/06/2020
Réalisation : Egis environnement
Fond de plan : World imagery ESRI



Milieu naturel et espèces protégées

Page 6 sur 54



MISE À 2X2 VOIES DE LA RN 79 (RCEA) ENTRE SAZERET ET DIGOIN

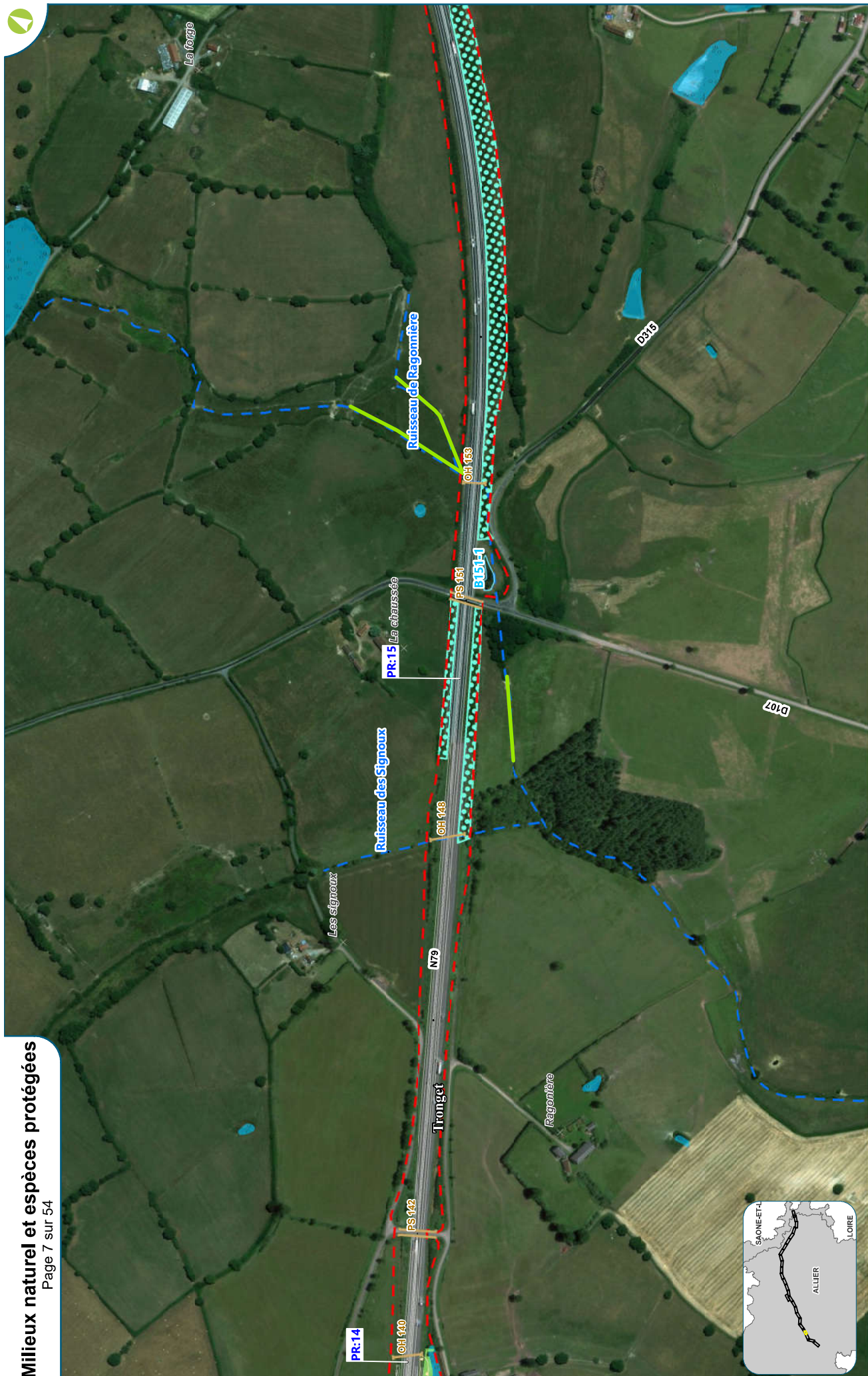
EXPLOITABLE À L'ÉCHELLE 1 / 5 000 ÈME
Echelle 1/5 000ème : Format A3
0 100 200 400 m

Date: 22/06/2020
Réalisation : Egis environnement
Fond de plan : World imagery ESRI



Milieux naturel et espèces protégées

Page 7 sur 54



MISE À 2X2 VOIES DE LA RN 79 (RCEA) ENTRE SAZERET ET DIGOIN

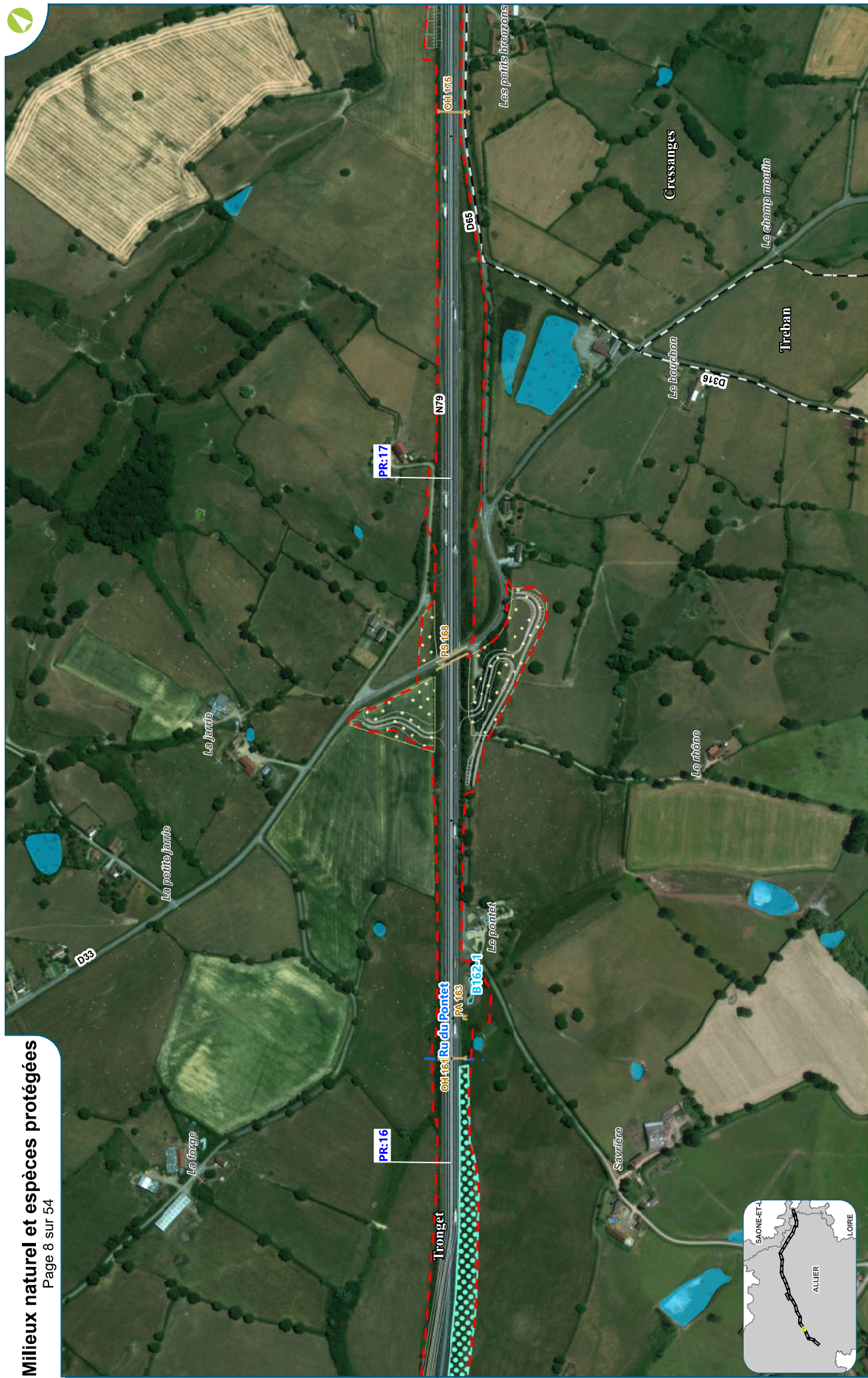


EXPLOITABLE À L'ÉCHELLE 1 / 5 000 ÈME

Date: 22/06/2020
Réalisation : Egis environnement
Fond de plan : World imagery ESRI

Milieux naturel et espèces protégées

Page 8 sur 54



Date: 22/06/2020
Réalisation : Egis environnement
Fond de plan : World imagery ESRI

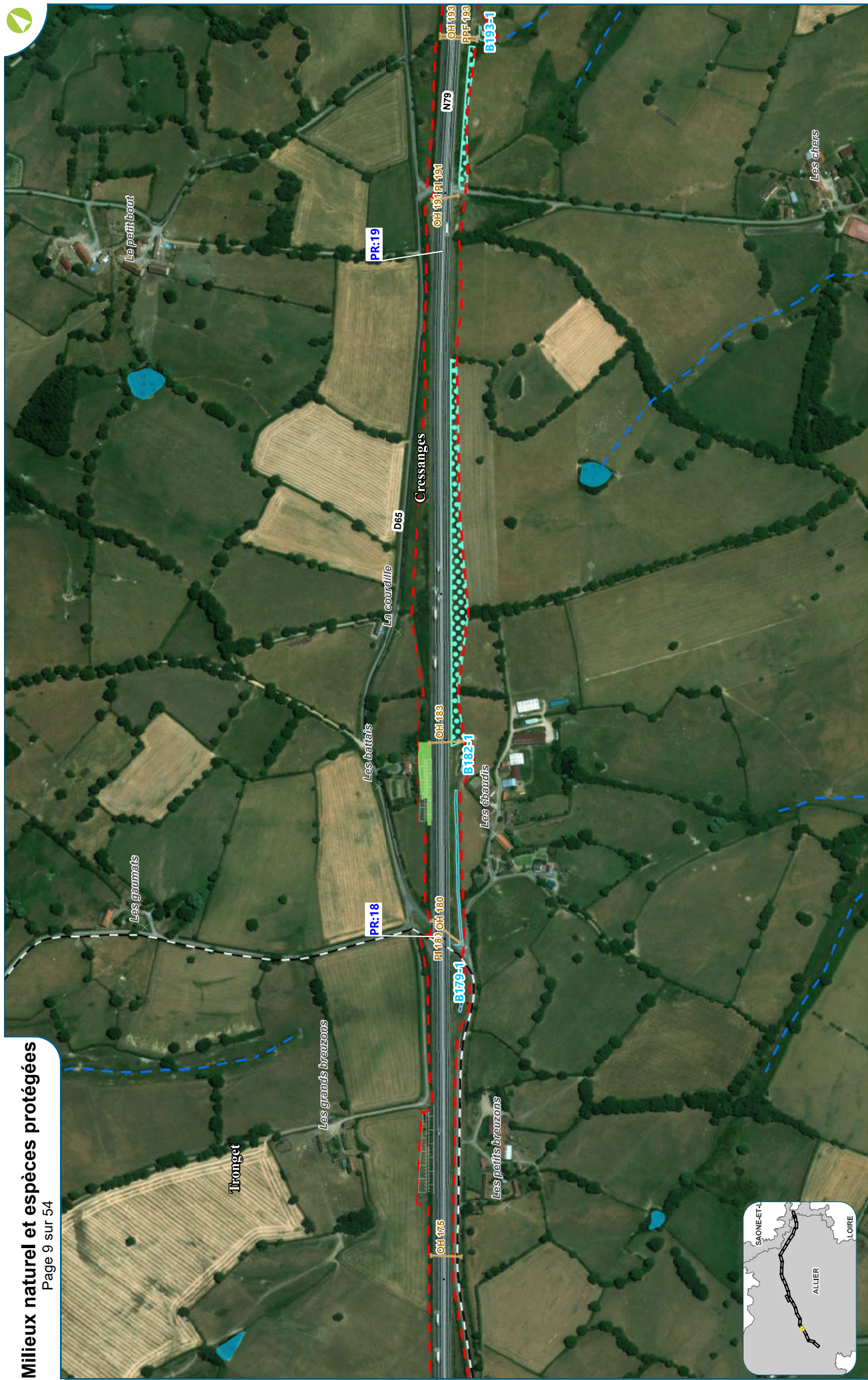
EXPLOITABLE À L'ÉCHELLE 1 / 5 000 ÉME
0 100 200 400 m
Echelle 1/ 5 000ème : Format A3

MISE À 2X2 VOIES DE LA RN 79 (RCEA) ENTRE SAZERET ET DIGOIN



Milieux naturel et espèces protégées

Page 9 sur 54

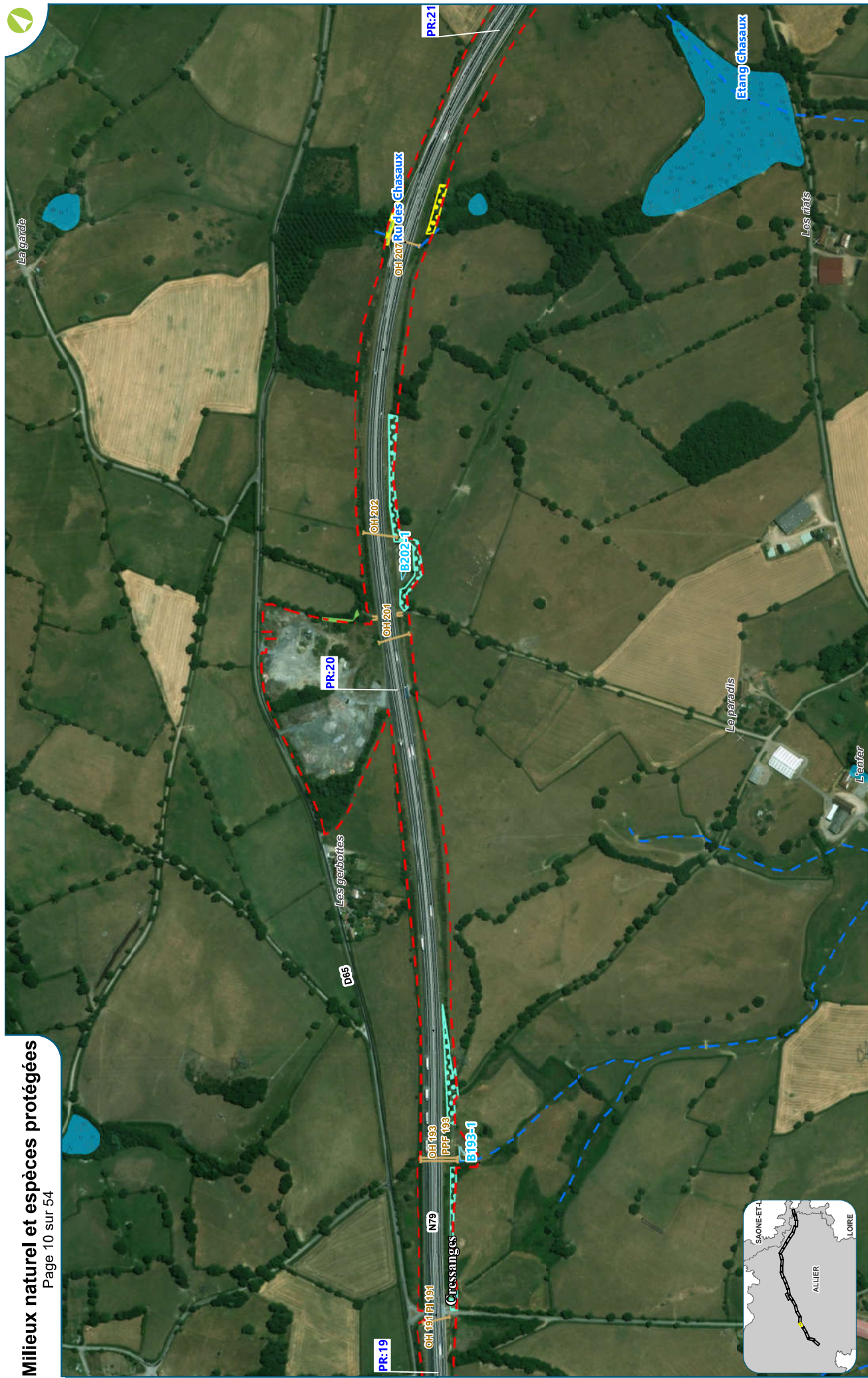


MISE À 2X2 VOIES DE LA RN 79 (RCEA) ENTRE SAZERET ET DIGOIN

EXPLOITABLE À L'ÉCHELLE 1 / 5 000 ÈME
Echelle 1/5 000ème : Format A3

Date: 22/06/2020
Réalisation : Egis environnement
Fond de plan : World imagery ESRI





MISE À 2X2 VOIES DE LA RN 79 (RCEA) ENTRE SAZERET ET DIGOIN

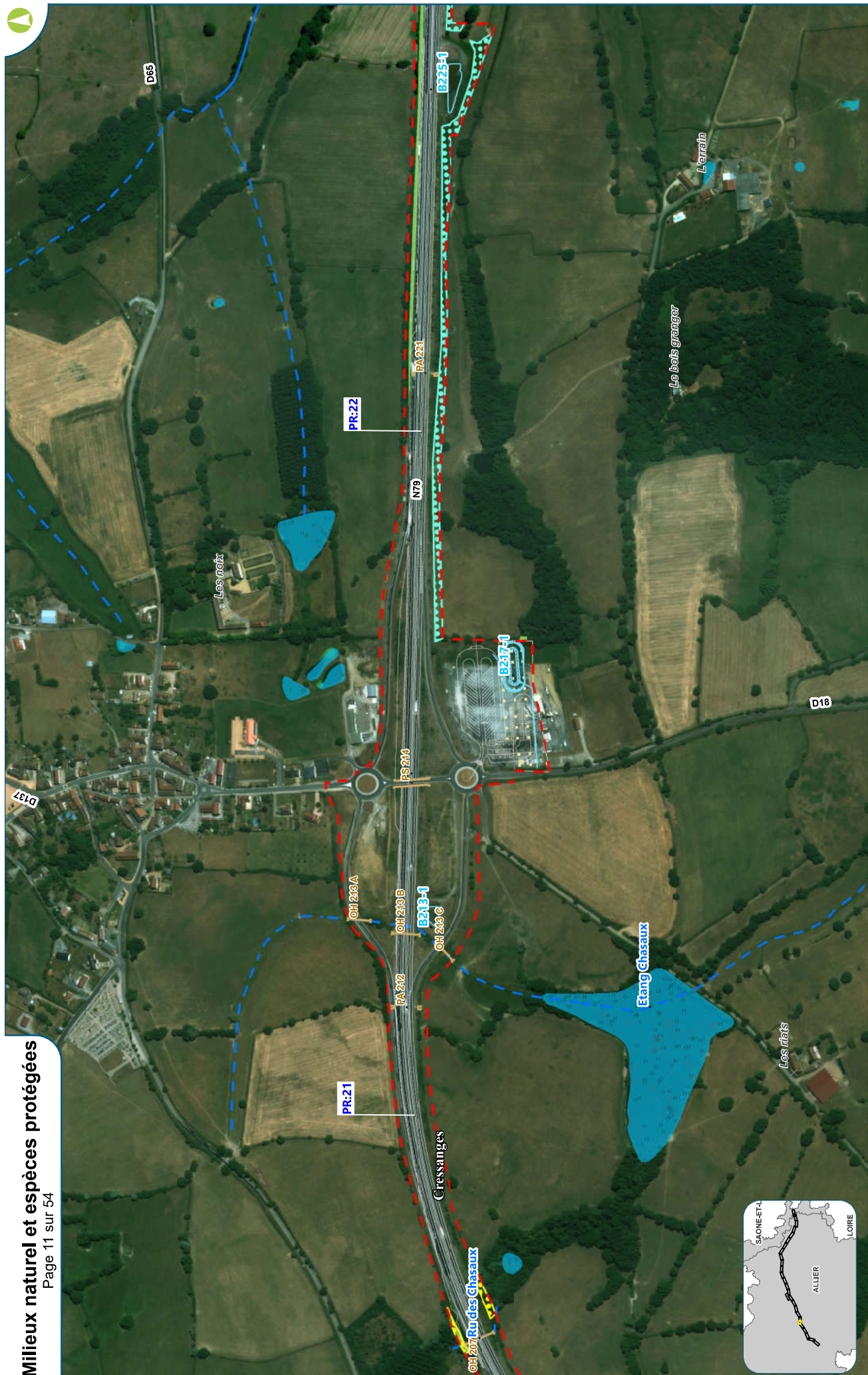


EXPLOITABLE À L'ÉCHELLE 1 / 5 000 ÈME
Echelle 1/5 000ème : Format A3

Date: 22/06/2020
Réalisation : Egis environnement
Fond de plan : World imagery ESRI

Milieux naturel et espèces protégées

Page 11 sur 54



EXPLOITABLE À L'ÉCHELLE 1 / 5 000 ÈME

Date: 22/06/2020
Réalisation : Egis environnement
Fond de plan : World imagery ESRI

0 100 200 400 m

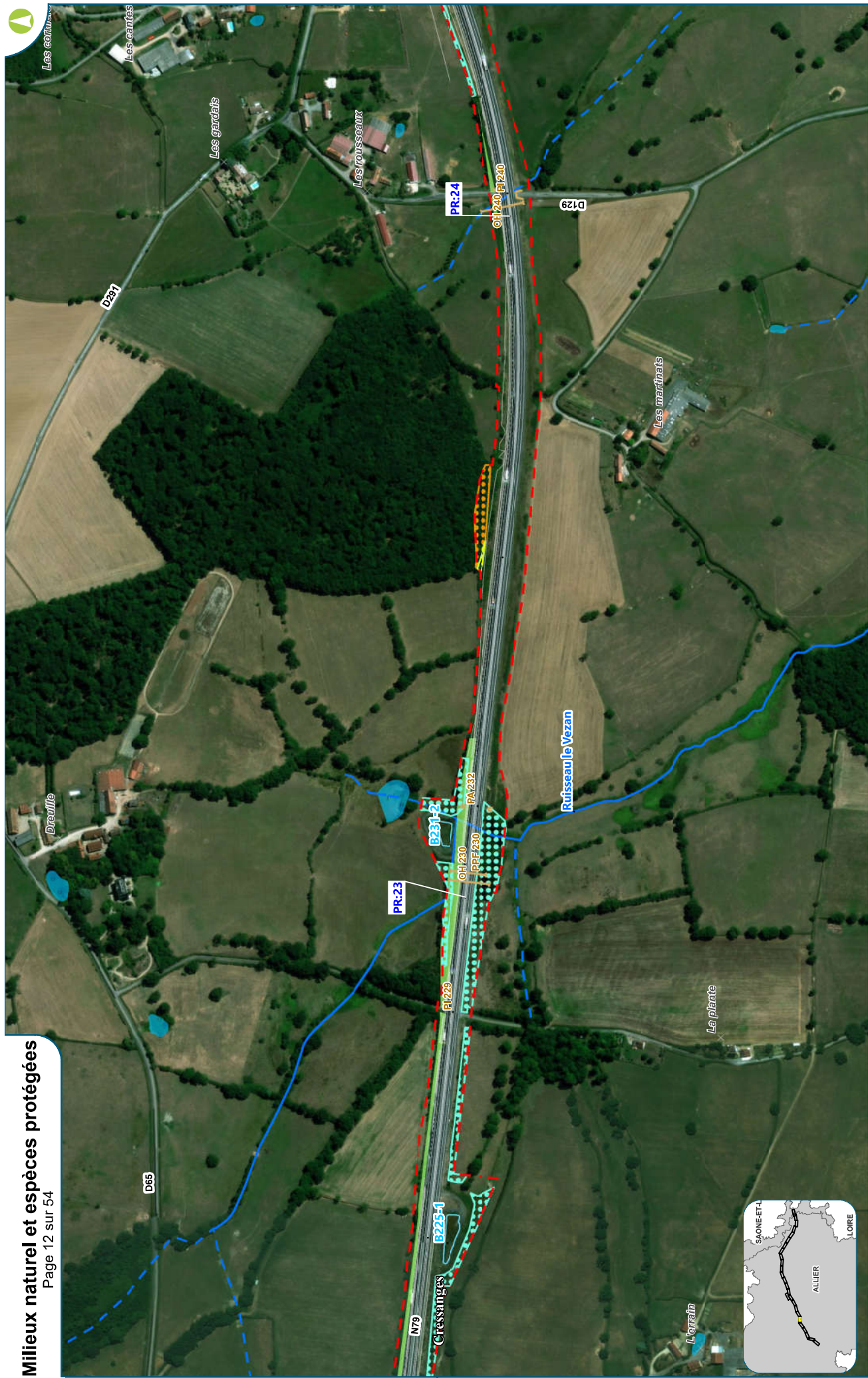
Echelle 1/5 000ème : Format A3

MISE À 2X2 VOIES DE LA RN 79 (RCEA) ENTRE SAZERET ET DIGOIN

 egis

Milieux naturel et espèces protégées

Page 12 sur 54



EXPLOITABLE À L'ÉCHELLE 1 / 5 000 ÉME



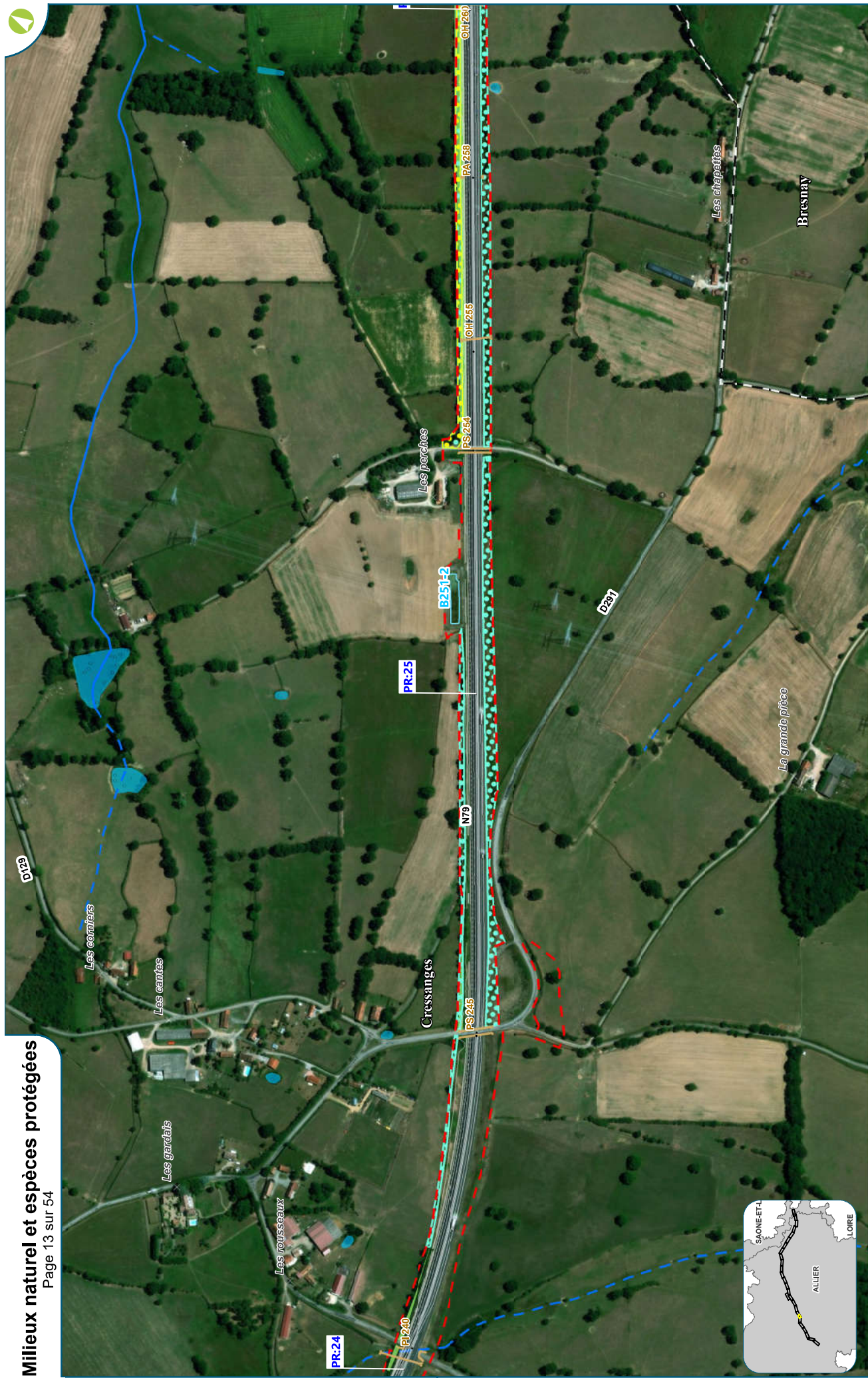
Date: 22/06/2020
Réalisation : Egis environnement
Fond de plan : World imagery ESRI

MISE À 2X2 VOIES DE LA RN 79 (RCEA) ENTRE SAZERET ET DIGOIN



Milieux naturels et espèces protégées

Page 13 sur 54



MISE À 2X2 VOIES DE LA RN 79 (RCEA) ENTRE SAZERET ET DIGOIN

EXPLOITABLE À L'ÉCHELLE 1 / 5 000 ÈME

Date: 22/06/2020
Réalisation : Egis environnement
Fond de plan : World imagery ESRI

Echelle 1/ 5 000ème : Format A3

0 100 200 400 m



Milieux naturels et espèces protégées

Page 14 sur 54



MISE À 2X2 VOIES DE LA RN 79 (RCEA) ENTRE SAZERET ET DIGOIN

EXPLOITABLE À L'ÉCHELLE 1 / 5 000 ÉME

Date: 22/06/2020
Réalisation : Egis environnement
Fond de plan : World imagery ESRI

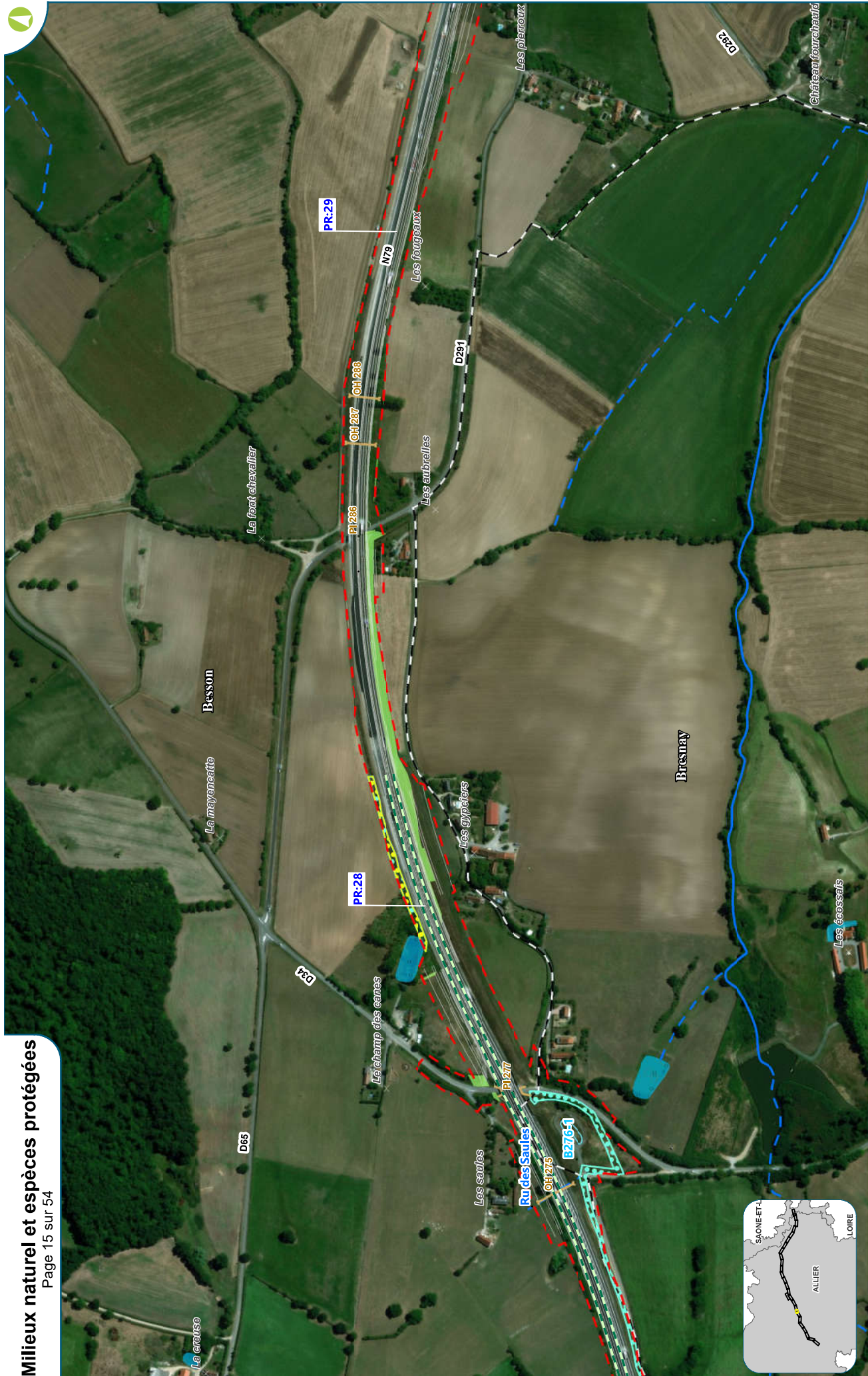
Echelle 1/5 000ème : Format A3

0 100 200 400 m



Milieux naturel et espèces protégées

Page 15 sur 54



MISE À 2X2 VOIES DE LA RN 79 (RCEA) ENTRE SAZERET ET DIGOIN

EXPLOITABLE À L'ÉCHELLE 1 / 5 000 ÉME

Date: 22/06/2020
Réalisation : Egis environnement
Fond de plan : World imagery ESRI

Echelle 1/5 000ème : Format A3

0 100 200 400 m



Milieux naturel et espèces protégées

Page 17 sur 54



MISE À 2X2 VOIES DE LA RN 79 (RCEA) ENTRE SAZERET ET DIGOIN

Date: 22/06/2020
Réalisation : Egis environnement
Fond de plan : World imagery ESRI

EXPLOITABLE À L'ÉCHELLE 1 / 5 000 ÉME

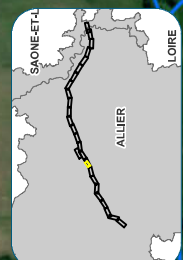
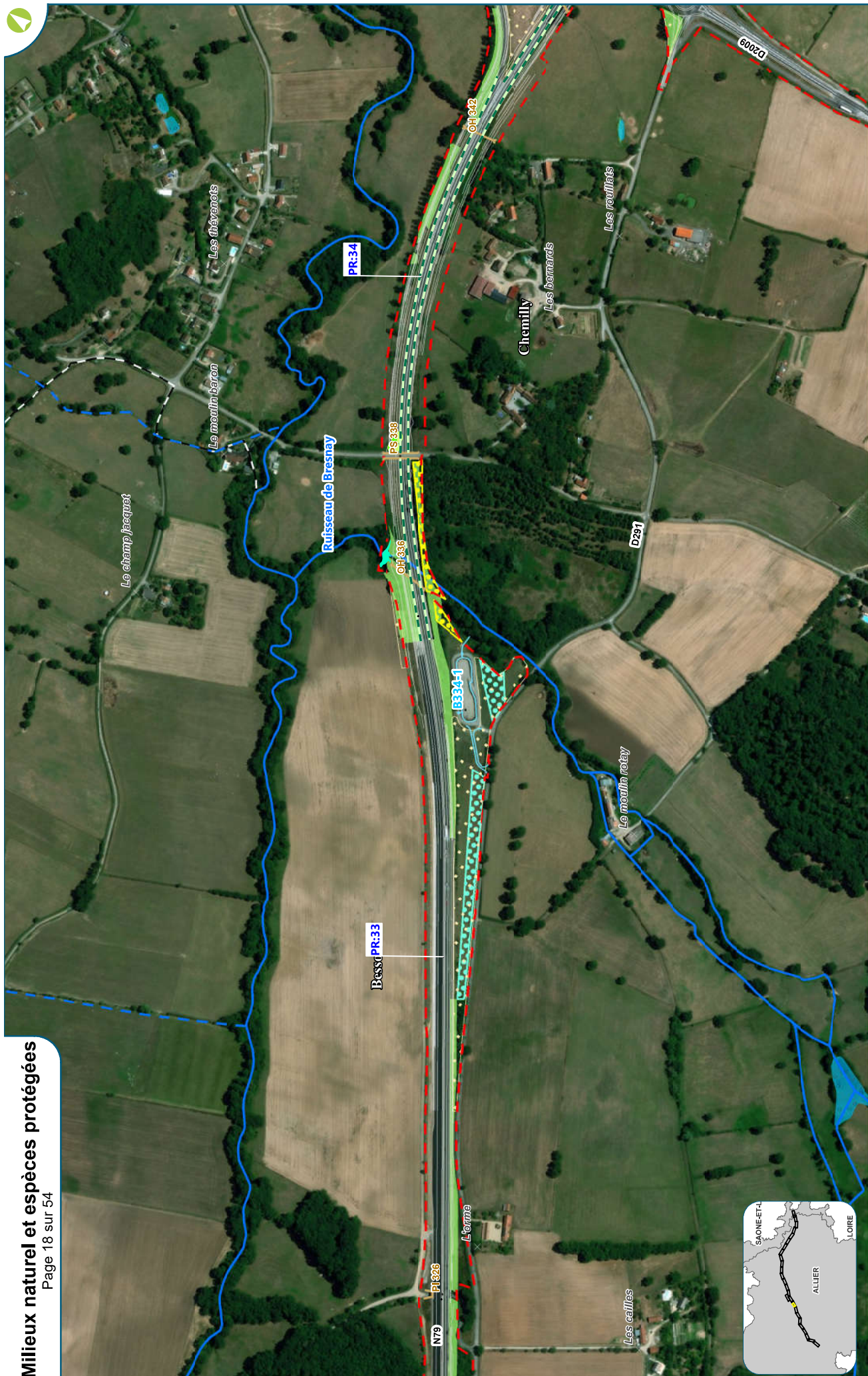
Echelle 1 / 5 000ème : Format A3

0 100 200 400 m



Milieux naturel et espèces protégées

Page 18 sur 54



EXPLOITABLE À L'ÉCHELLE 1 / 5 000 ÉME

Date: 22/06/2020
Réalisation : Egis environnement
Fond de plan : World imagery ESRI

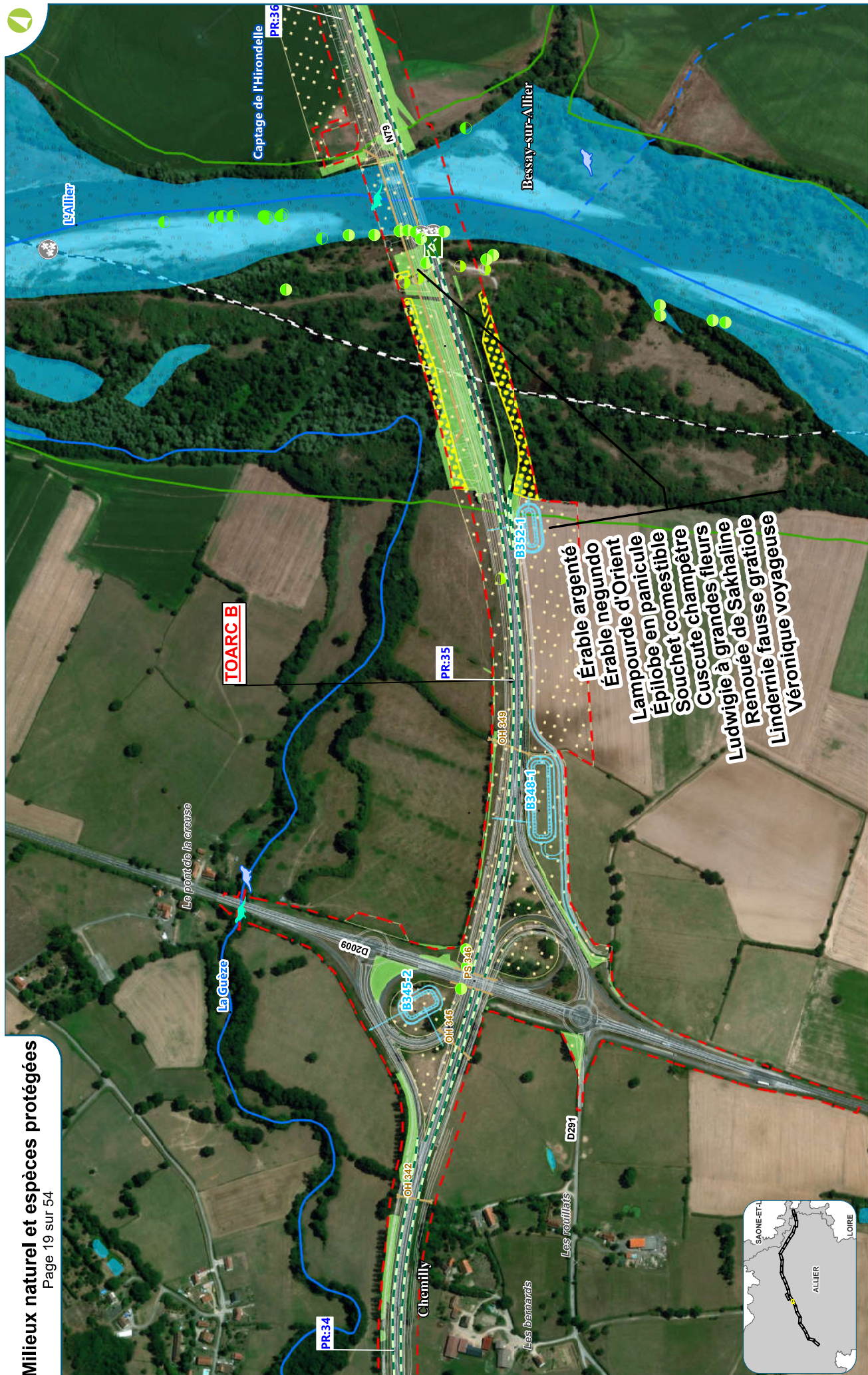
0 100 200 400 m

Echelle 1/5 000ème : Format A3

MISE À 2X2 VOIES DE LA RN 79 (RCEA) ENTRE SAZERET ET DIGOIN

Milieux naturel et espèces protégées

Page 19 sur 54



Érable argenté
Érable negundo
Lampourde d'Orient
Épilobe en panicule
Souchet comestible
Cuscute champêtre
Ludwigie à grandes fleurs
Renouée de Sakhaline
Lindernie fausse gratiole
Véronique voyageuse

Date: 22/06/2020
 Réalisation : Egis environnement
 Fond de plan : World Imagery ESRI

EXPLOITABLE À L'ÉCHELLE 1 / 5 000 ÉME

0 100 200 400 m

Echelle 1/5 000ème - Format A3

MISE À 2X2 VOIES DE LA RN 79 (RCEA) ENTRE SAZERET ET DIGOIN

Milieux naturel et espèces protégées

Page 20 sur 54



MISE À 2X2 VOIES DE LA RN 79 (RCEA) ENTRE SAZERET ET DIGOIN



EXPLOITABLE À L'ÉCHELLE 1 / 5 000 ÈME



Echelle 1 / 5 000ème - Format A3

Date: 22/06/2020
Réalisation : Egis environnement
Fond de plan : World imagery ESRI

Milieux naturel et espèces protégées

Page 22 sur 54



MISE À 2X2 VOIES DE LA RN 79 (RCEA) ENTRE SAZERET ET DIGOIN

EXPLOITABLE À L'ÉCHELLE 1 / 5 000 ÈME

0 100 200 400 m

Echelle 1/ 5 000ème : Format A3



Date: 22/06/2020
Réalisation : Egis environnement
Fond de plan : World Imagery ESRI

Milieux naturel et espèces protégées

Page 24 sur 54



MISE À 2X2 VOIES DE LA RN 79 (RCEA) ENTRE SAZERET ET DIGOIN



EXPLOITABLE À L'ÉCHELLE 1 / 5 000 ÈME

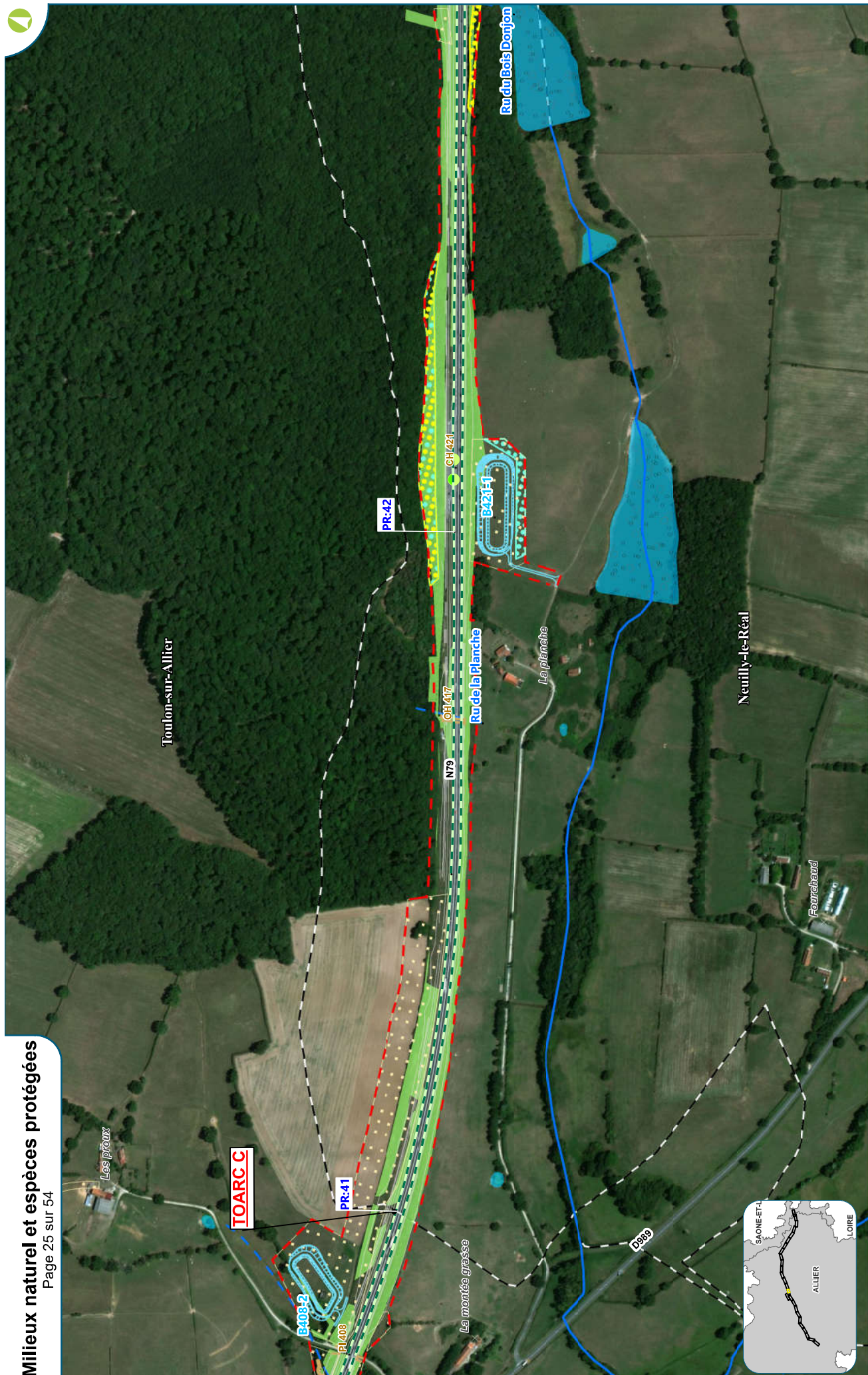


Echelle 1 / 5 000ème : Format A3

Date: 22/06/2020
Réalisation : Egis environnement
Fond de plan : World imagery ESRI

Milieux naturel et espèces protégées

Page 25 sur 54



MISE À 2X2 VOIES DE LA RN 79 (RCEA) ENTRE SAZERET ET DIGOIN



EXPLOITABLE À L'ÉCHELLE 1 / 5 000 ÈME

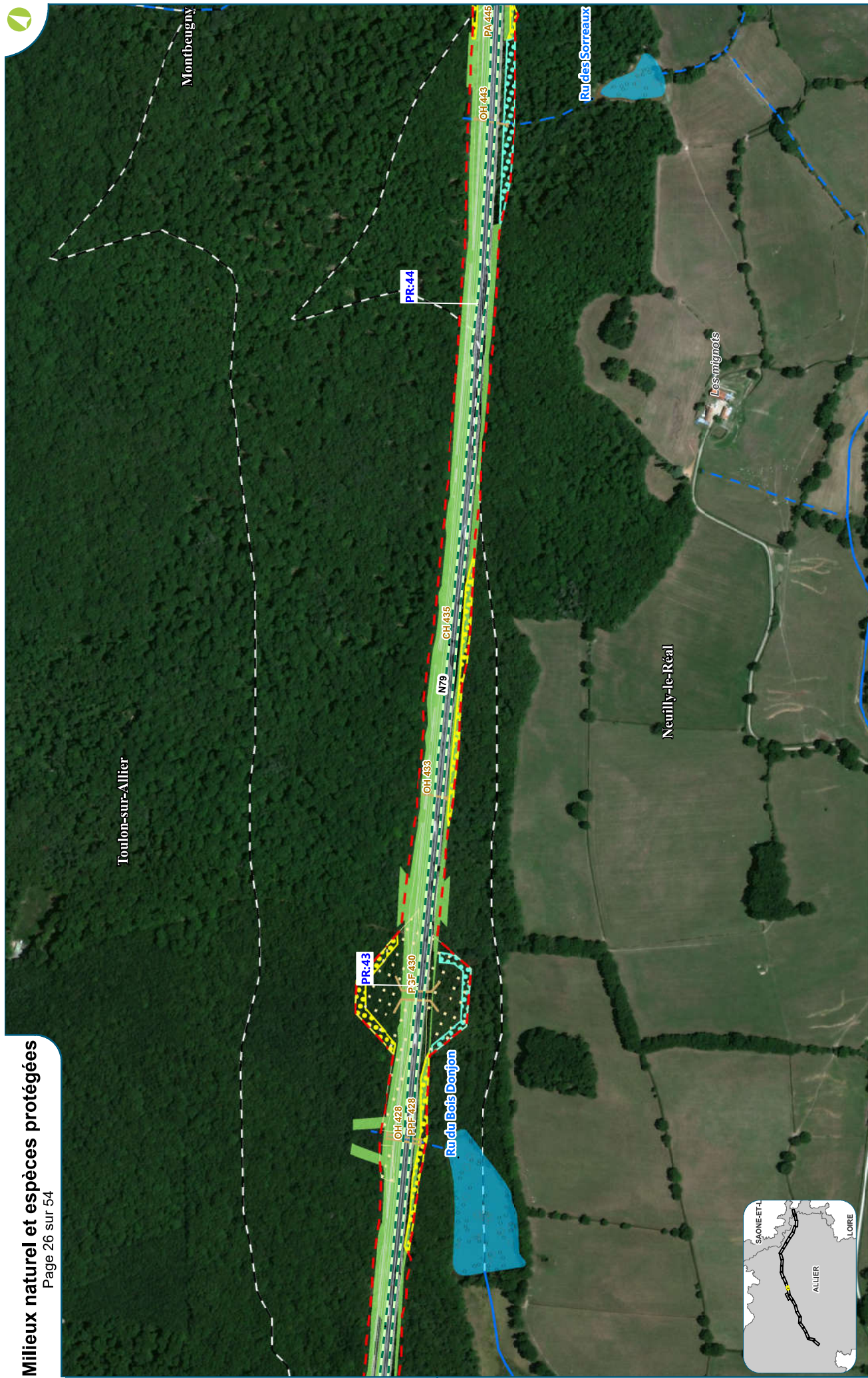


Echelle 1/5 000ème : Format A3

Date: 22/06/2020
Réalisation : Egis environnement
Fond de plan : World Imagery ESRI

Milieux naturels et espèces protégées

Page 26 sur 54



MISE À 2X2 VOIES DE LA RN 79 (RCEA) ENTRE SAZERET ET DIGOIN

EXPLOITABLE À L'ÉCHELLE 1 / 5 000 ÈME

0 100 200 400 m

Echelle 1 / 5 000ème : Format A3

Date: 22/06/2020
Réalisation : Egis environnement
Fond de plan : World Imagery ESRI



Milieux naturels et espèces protégées

Page 27 sur 54



MISE À 2X2 VOIES DE LA RN 79 (RCEA) ENTRE SAZERET ET DIGOIN

EXPLOITABLE À L'ÉCHELLE 1 / 5 000 ÈME



Echelle 1/5 000ème - Format A3

Date: 22/06/2020

Réalisation : Egis environnement

Fond de plan : World Imagery ESRI

Milieux naturel et espèces protégées

Page 28 sur 54



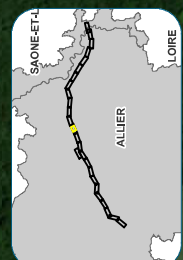
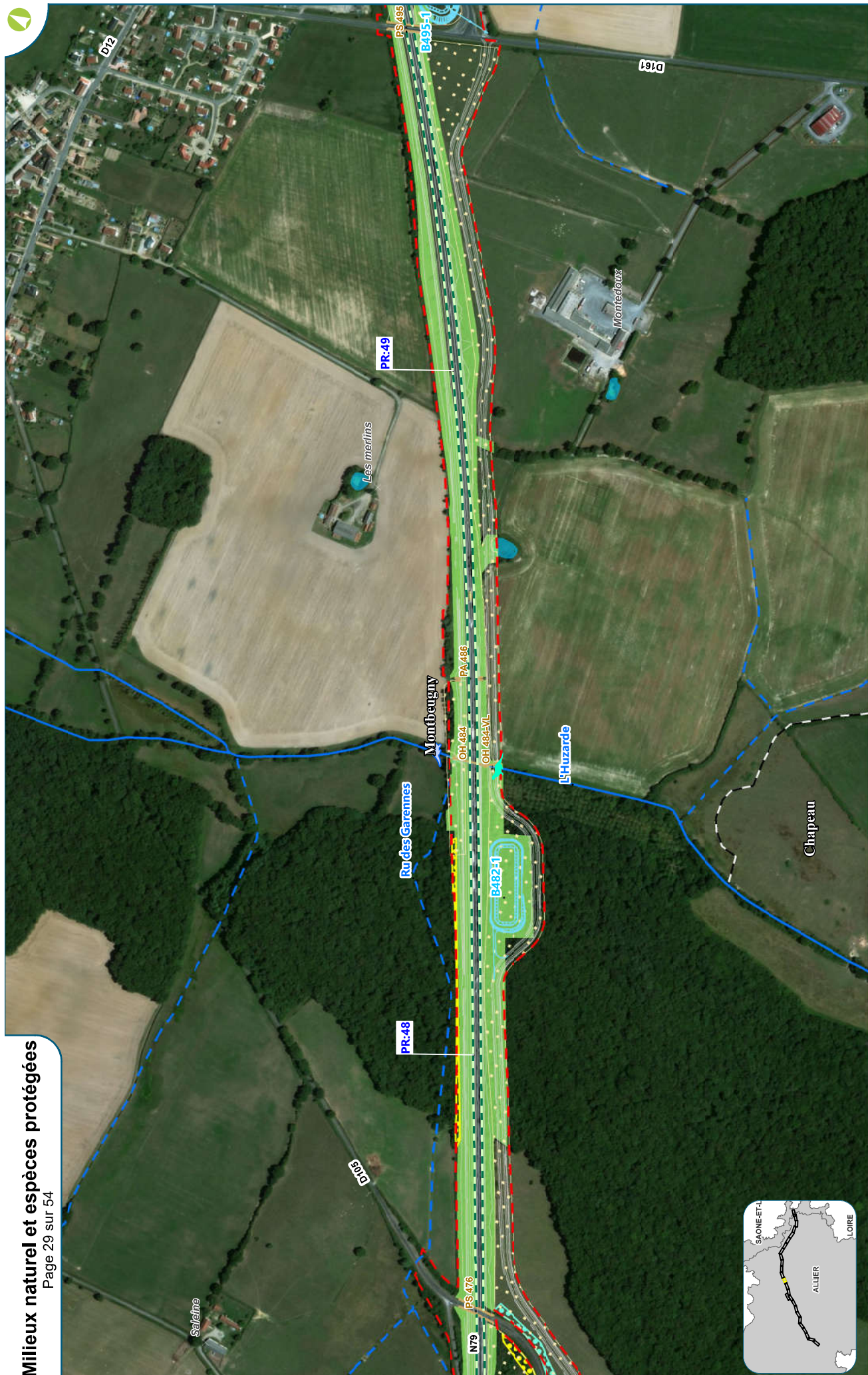
 MISE À 2X2 VOIES DE LA RN 79 (RCEA) ENTRE SAZERET ET DIGOIN

EXPLOITABLE À L'ÉCHELLE 1 / 5 000 ÈME
0 100 200 400 m
Echelle 1/5 000ème : Format A3

Date: 22/06/2020
Réalisation : Egis environnement
Fond de plan : World imagery ESRI

Milieux naturel et espèces protégées

Page 29 sur 54



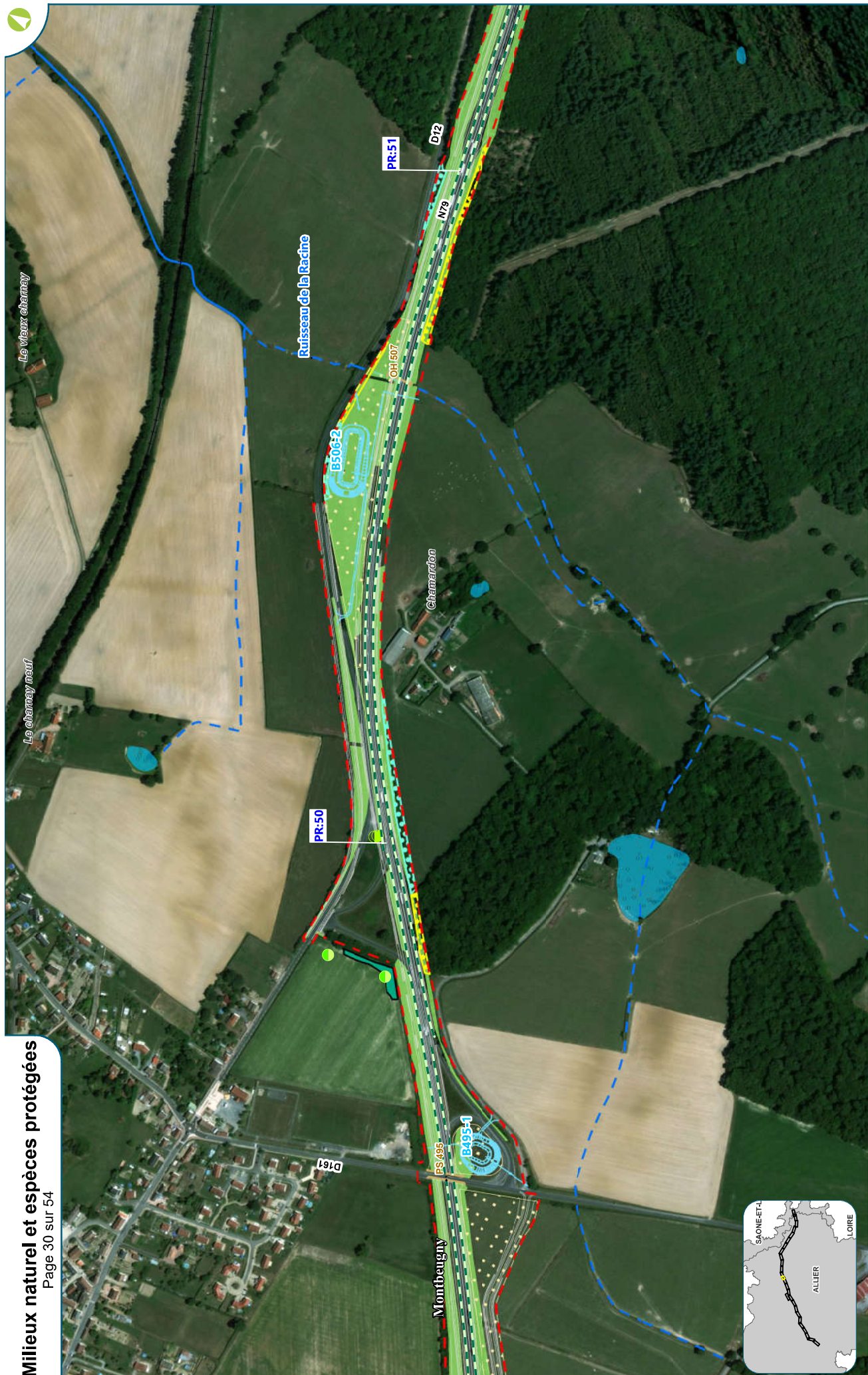
EXPLOITABLE À L'ÉCHELLE 1 / 5 000 ÉME

Date: 22/06/2020
Réalisation : Egis environnement
Fond de plan : World Imagery ESRI

0 100 200 400 m

Echelle 1 / 5 000ème : Format A3

MISE À 2X2 VOIES DE LA RN 79 (RCEA) ENTRE SAZERET ET DIGOIN



EXPLOITABLE À L'ÉCHELLE 1 / 5 000 ÈME



Echelle 1/5 000ème - Format A3

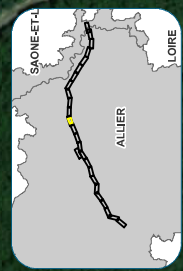
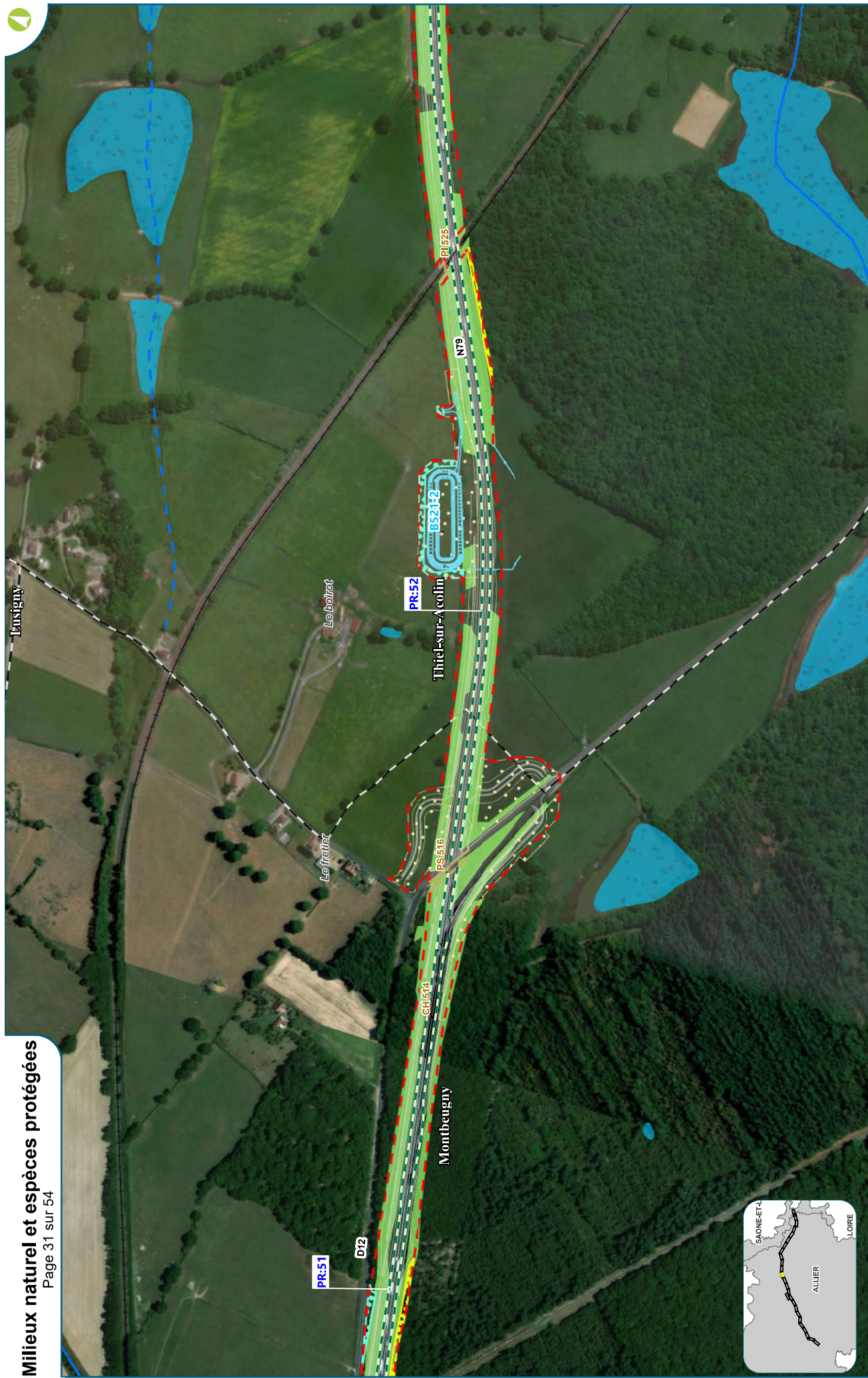
Date: 22/06/2020
Réalisation : Egis environnement
Fond de plan : World Imagery ESRI

MISE À 2X2 VOIES DE LA RN 79 (RCEA) ENTRE SAZERET ET DIGOIN



Milieux naturels et espèces protégées

Page 31 sur 54



EXPLOITABLE À L'ÉCHELLE 1 / 5 000 ÈME

Date: 22/06/2020
Réalisation : Egis environnement
Fond de plan : World imagery ESRI

0 100 200 400 m

Echelle 1/5 000ème - Format A3

MISE À 2X2 VOIES DE LA RN 79 (RCEA) ENTRE SAZERET ET DIGOIN



Milieux naturel et espèces protégées

Page 33 sur 54



MISE À 2X2 VOIES DE LA RN 79 (RCEA) ENTRE SAZERET ET DIGOIN

EXPLOITABLE À L'ÉCHELLE 1 / 5 000 ÈME
0 100 200 400 m
Echelle 1/5 000ème - Format A3



Date: 22/06/2020
Réalisation : Egis environnement
Fond de plan : World imagery ESRI

Milieux naturels et espèces protégées

Page 34 sur 54



MISE À 2X2 VOIES DE LA RN 79 (RCEA) ENTRE SAZERET ET DIGOIN

EXPLOITABLE À L'ÉCHELLE 1 / 5 000 ÉME

Date: 22/06/2020
Réalisation : Egis environnement
Fond de plan : World imagery ESRI

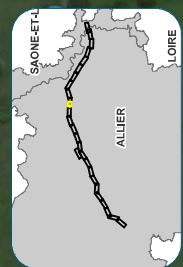
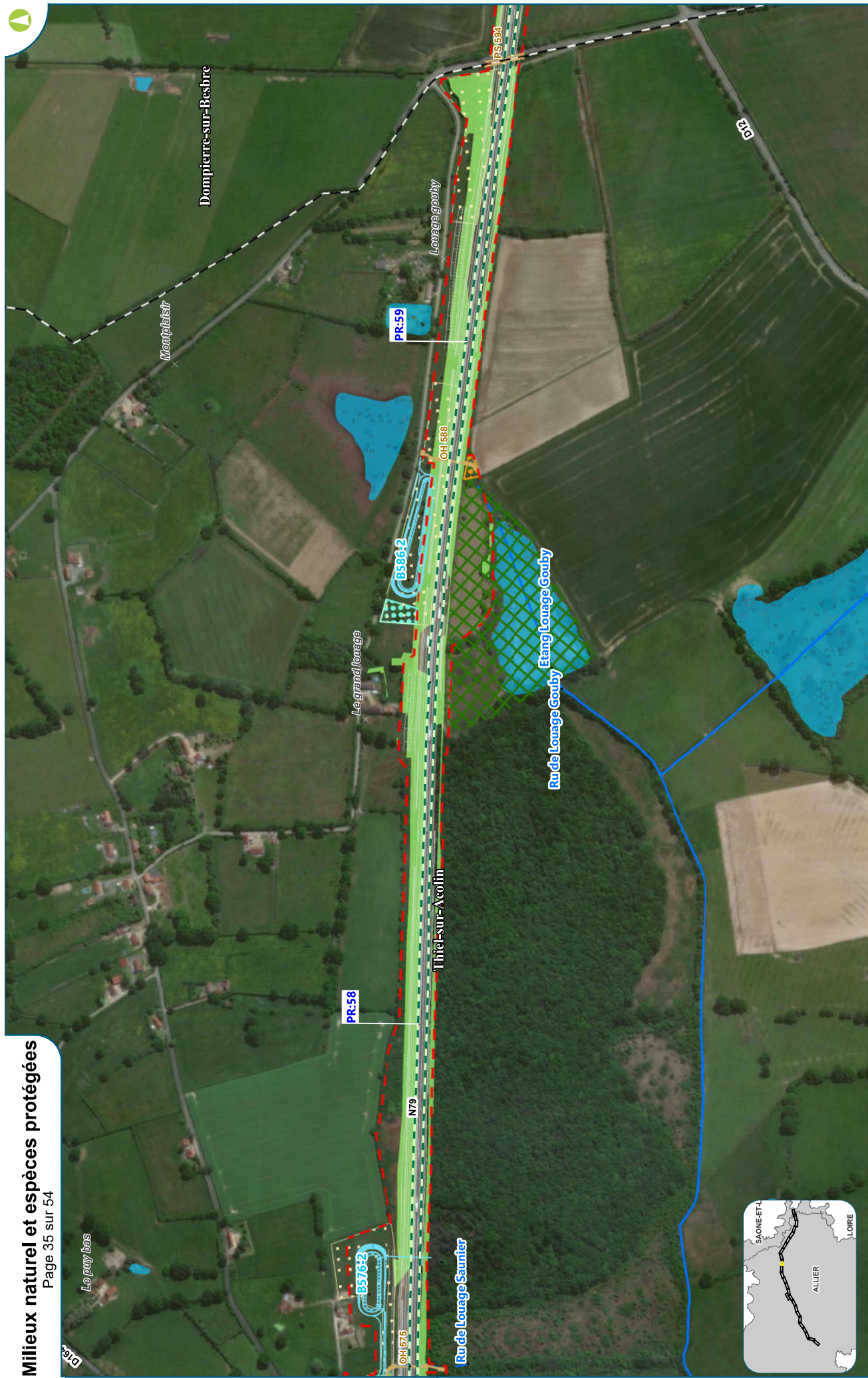
0 100 200 400 m

Echelle 1/5 000ème : Format A3



Milieux naturel et espèces protégées

Page 35 sur 54



MISE À 2X2 VOIES DE LA RN 79 (RCEA) ENTRE SAZERET ET DIGOIN

EXPLOITABLE À L'ÉCHELLE 1 / 5 000 ÈME
Echelle 1/ 5 000ème : Format A3

Date: 22/06/2020
Réalisation : Egis environnement
Fond de plan : World imagery ESRI





EXPLOITABLE À L'ÉCHELLE 1 / 5 000 ÈME

Date: 22/06/2020
Réalisation : Egis environnement
Fond de plan : World imagery ESRI

0 100 200 400 m

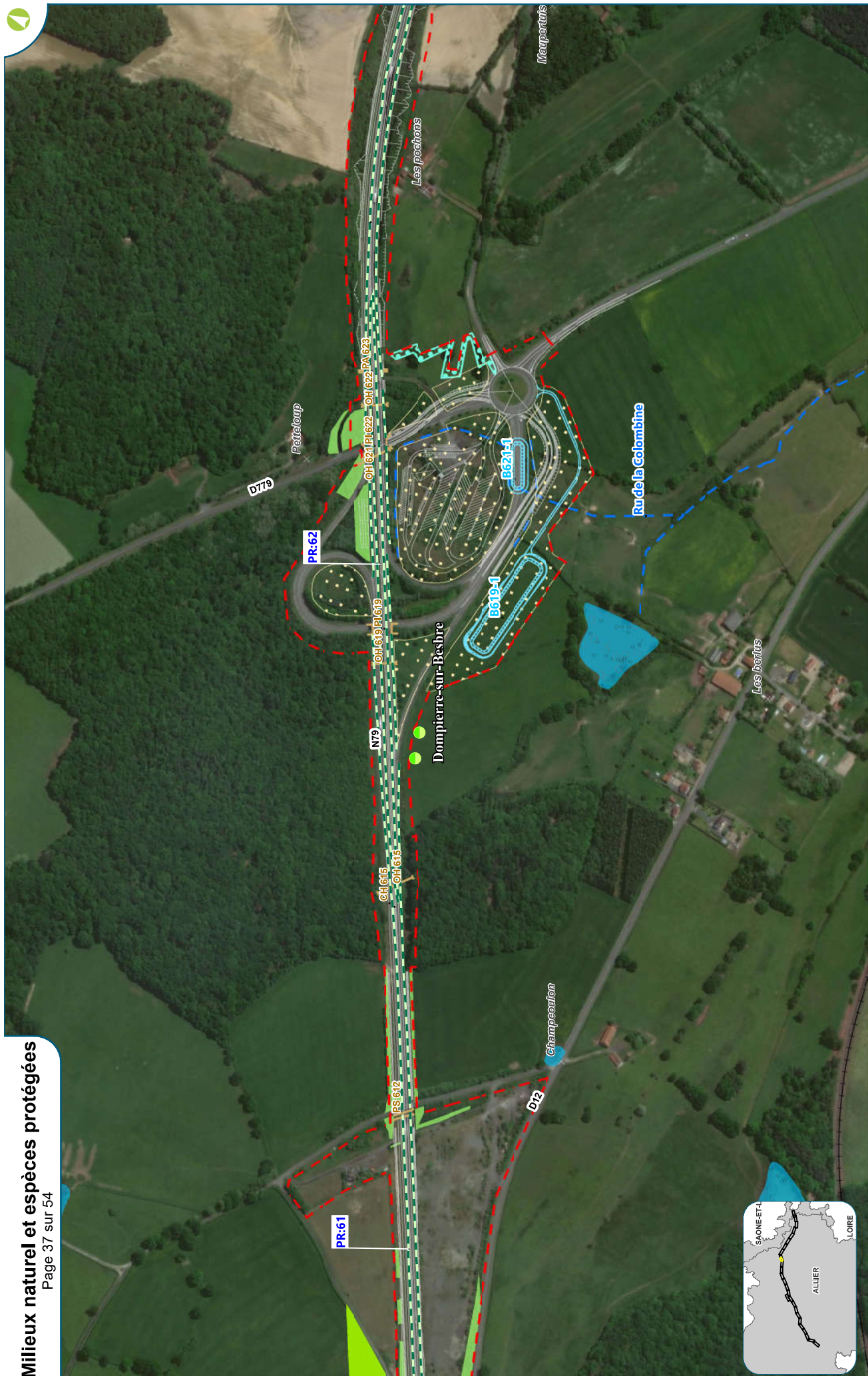
Echelle 1/5 000ème : Format A3

MISE À 2X2 VOIES DE LA RN 79 (RCEA) ENTRE SAZERET ET DIGOIN



Milieux naturels et espèces protégées

Page 37 sur 54



MISE À 2X2 VOIES DE LA RN 79 (RCEA) ENTRE SAZERET ET DIGOIN

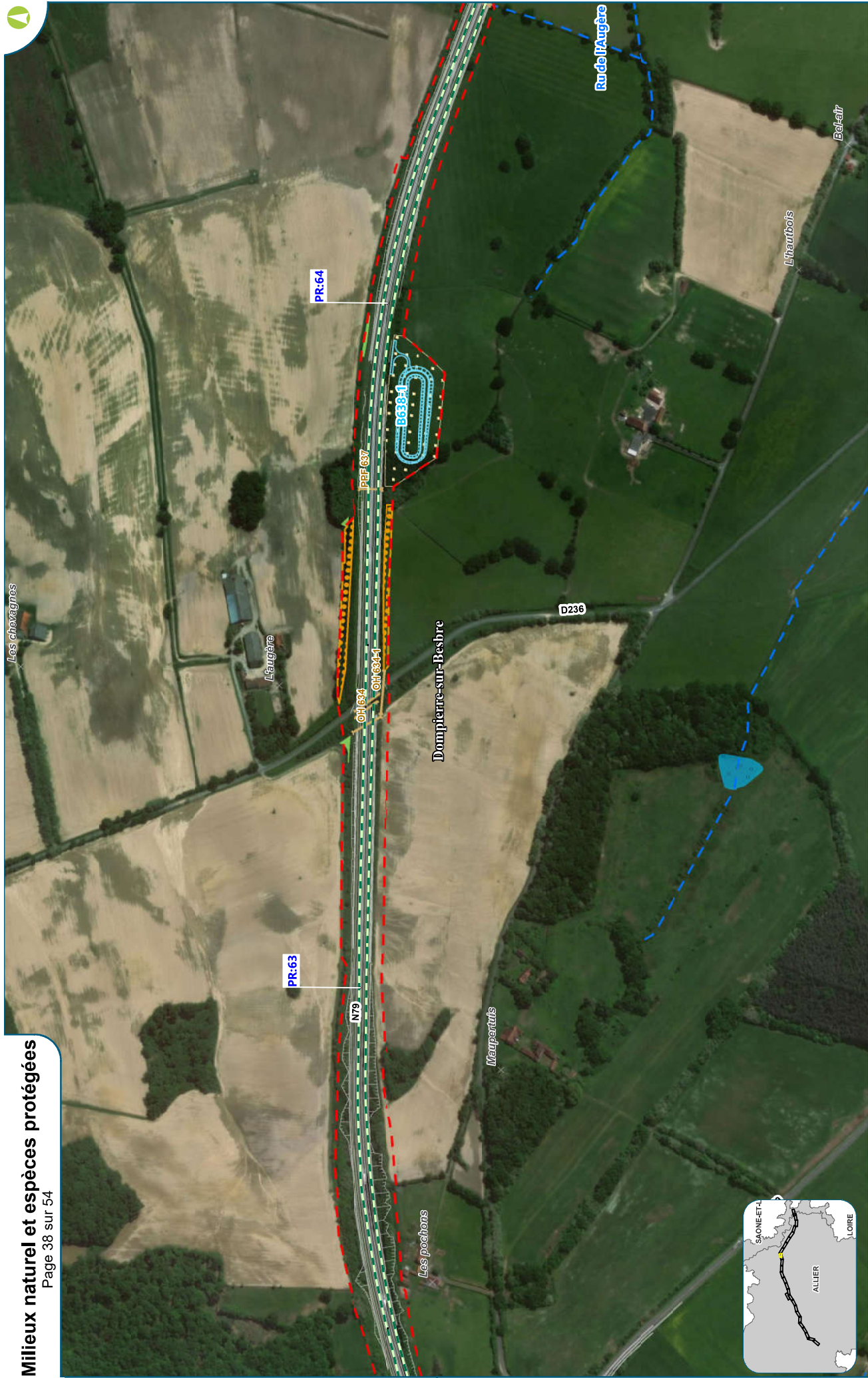
EXPLOITABLE À L'ÉCHELLE 1 / 5 000 ÈME

0 100 200 400 m

Echelle 1/5 000ème : Format A3

Date: 22/06/2020
Réalisation : Egis environnement
Fond de plan : World Imagery ESRI





Date: 22/06/2020
Réalisation : Egis environnement
Fond de plan : World imagery ESRI

EXPLOITABLE À L'ÉCHELLE 1 / 5 000 ÉME

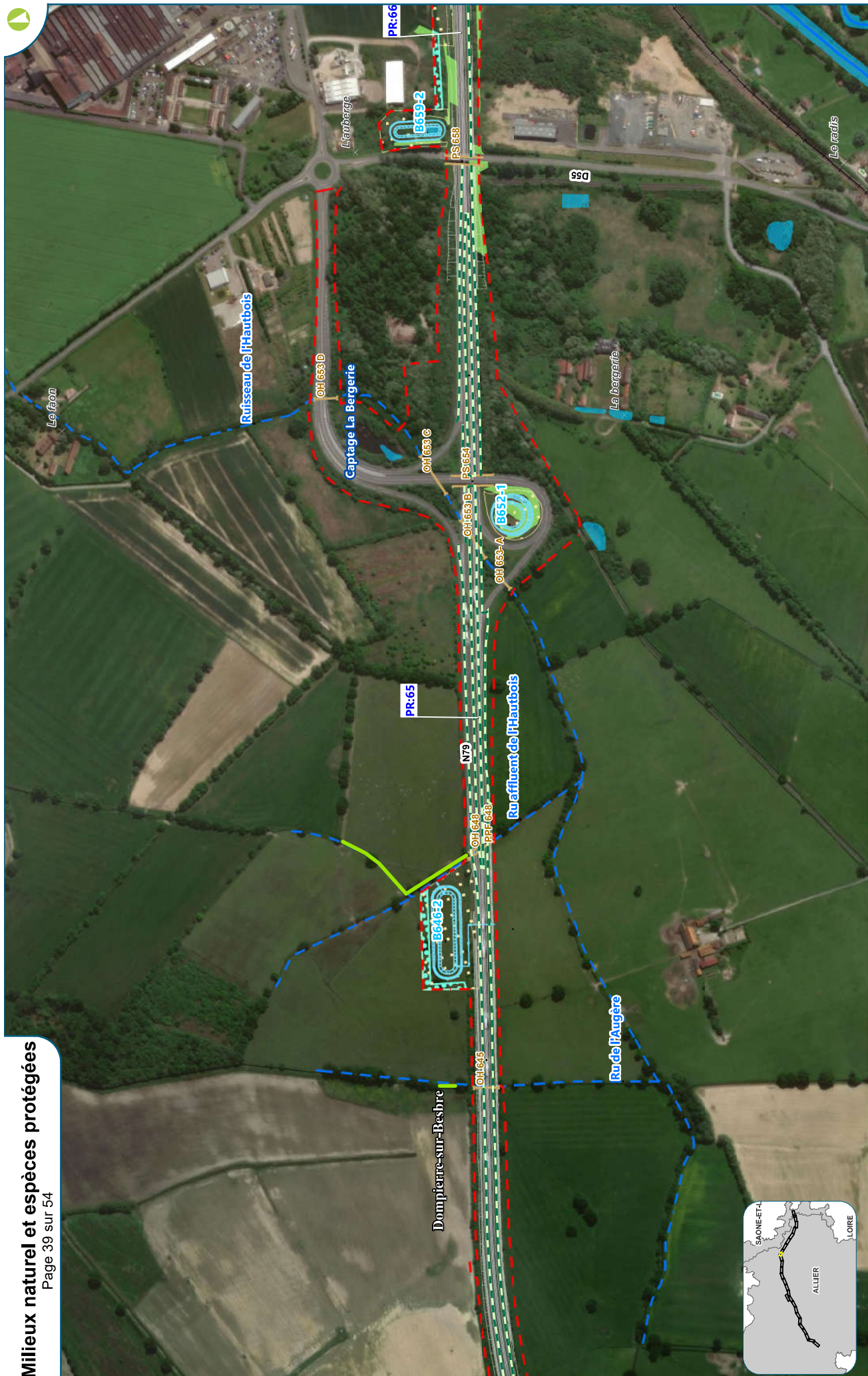
Echelle 1/5 000ème : Format A3

MISE À 2X2 VOIES DE LA RN 79 (RCEA) ENTRE SAZERET ET DIGOIN



Milieux naturel et espèces protégées

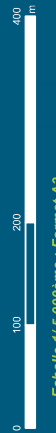
Page 39 sur 54



MISE À 2X2 VOIES DE LA RN 79 (RCEA) ENTRE SAZERET ET DIGOIN



EXPLOITABLE À L'ÉCHELLE 1 / 5 000 ÈME



Echelle 1 / 5 000ème - Format A3

Date: 22/06/2020

Réalisation : Egis environnement

Fond de plan : World Imagery ESRI

Milieux naturel et espèces protégées

Page 40 sur 54



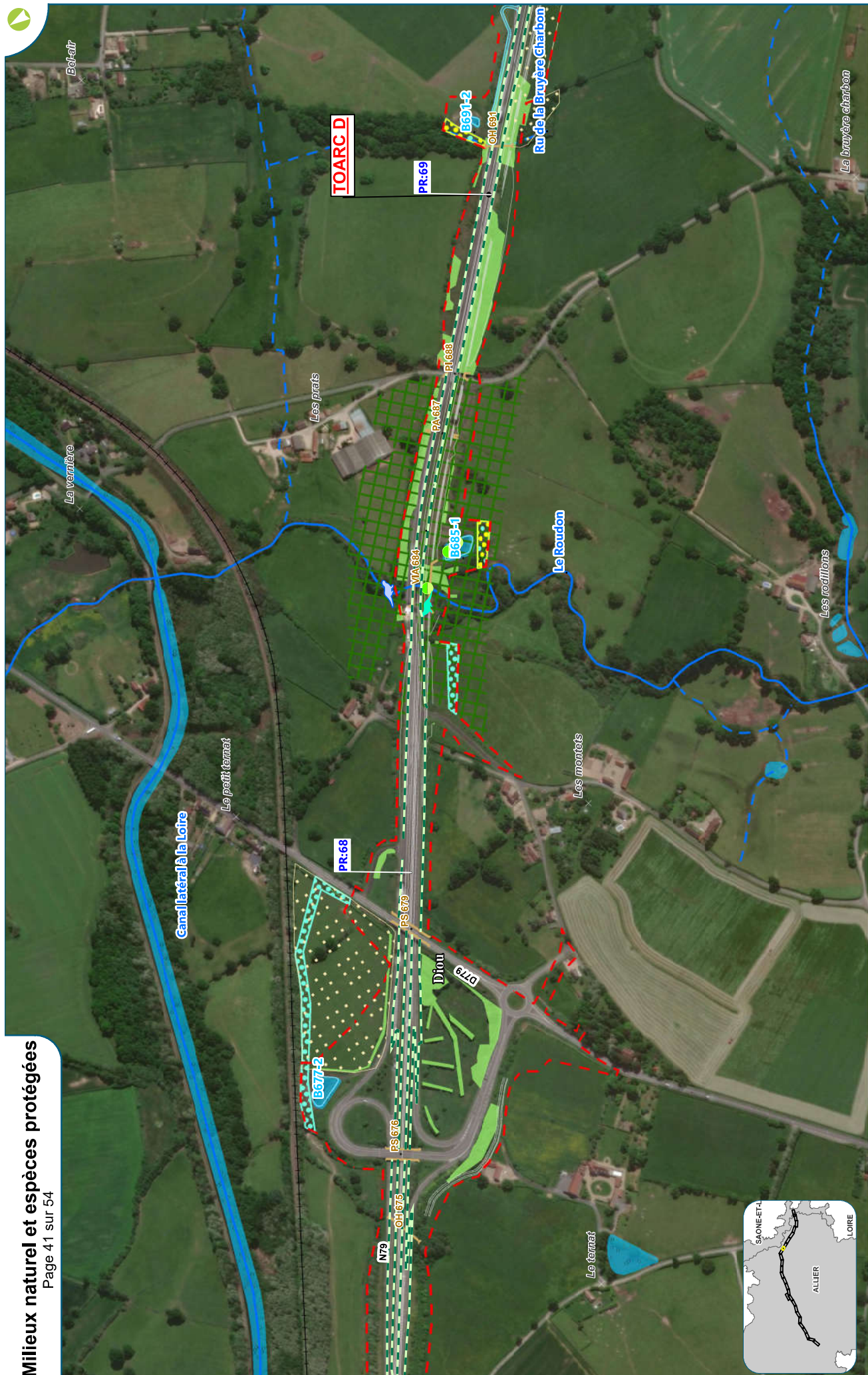
EXPLOITABLE À L'ÉCHELLE 1 / 5 000 ÈME

Date: 22/06/2020
Réalisation : Egis environnement
Fond de plan : World imagery ESRI

0 100 200 400 m

Echelle 1/5 000ème - Format A3

MISE À 2X2 VOIES DE LA RN 79 (RCEA) ENTRE SAZERET ET DIGOIN



MISE À 2X2 VOIES DE LA RN 79 (RCEA) ENTRE SAZERET ET DIGOIN

EXPLOITABLE À L'ÉCHELLE 1 / 5 000 ÈME



Echelle 1 / 5 000ème - Format A3

Date: 22/06/2020
Réalisation : Egis environnement
Fond de plan : World imagery ESRI



Milieux naturels et espèces protégées

Page 42 sur 54



MISE À 2X2 VOIES DE LA RN 79 (RCEA) ENTRE SAZERET ET DIGOIN

EXPLOITABLE À L'ÉCHELLE 1 / 5 000 ÈME



Echelle 1/5 000ème - Format A3

Date: 22/06/2020
Réalisation : Egis environnement
Fond de plan : World imagery ESRI

Milieux naturel et espèces protégées

Page 43 sur 54



EXPLOITABLE À L'ÉCHELLE 1 / 5 000 ÈME



Echelle 1/5 000ème - Format A3

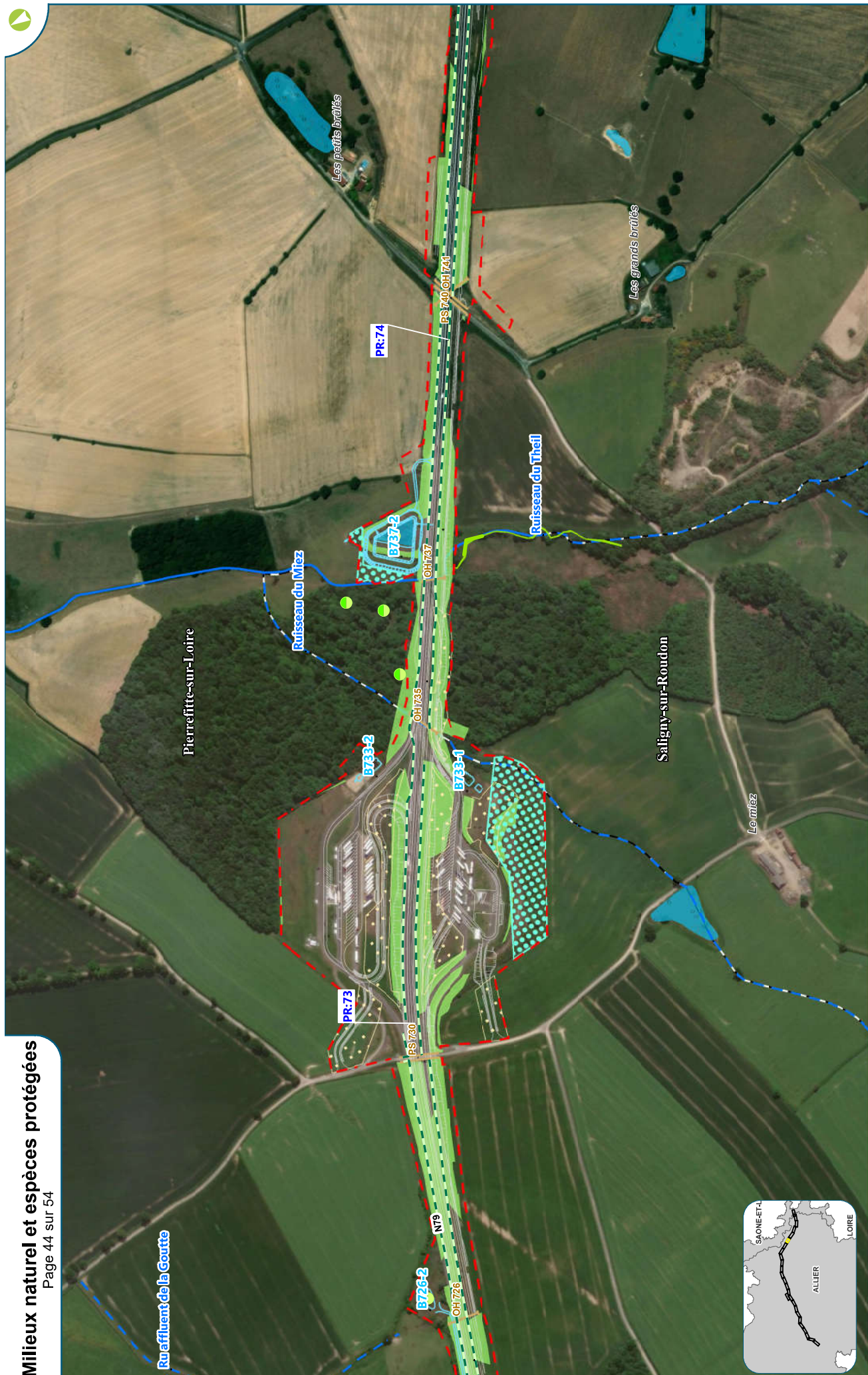
Date: 22/06/2020
Réalisation : Egis environnement
Fond de plan : World imagery ESRI

MISE À 2X2 VOIES DE LA RN 79 (RCEA) ENTRE SAZERET ET DIGOIN



Milieux naturel et espèces protégées

Page 44 sur 54



EXPLOITABLE À L'ÉCHELLE 1 / 5 000 ÈME



Date: 22/06/2020
Réalisation : Egis environnement
Fond de plan : World imagery ESRI

MISE À 2X2 VOIES DE LA RN 79 (RCEA) ENTRE SAZERET ET DIGOIN



Milieux naturel et espèces protégées

Page 45 sur 54



MISE À 2X2 VOIES DE LA RN 79 (RCEA) ENTRE SAZERET ET DIGOIN




Date: 22/06/2020
Réalisation : Egis environnement
Fond de plan : World imagery ESRI



Milieux naturel et espèces protégées

Page 46 sur 54



EXPLOITABLE À L'ÉCHELLE 1 / 5 000 ÈME



Echelle 1 / 5 000ème : Format A3

Date: 22/06/2020
Réalisation : Egis environnement
Fond de plan : World Imagery ESRI

MISE À 2X2 VOIES DE LA RN 79 (RCEA) ENTRE SAZERET ET DIGOIN



Milieux naturel et espèces protégées

Page 47 sur 54

Pierrefitte-sur-Loire



MISE À 2X2 VOIES DE LA RN 79 (RCEA) ENTRE SAZERET ET DIGOIN

EXPLOITABLE À L'ÉCHELLE 1 / 5 000 ÈME



Echelle 1/5 000ème : Format A3

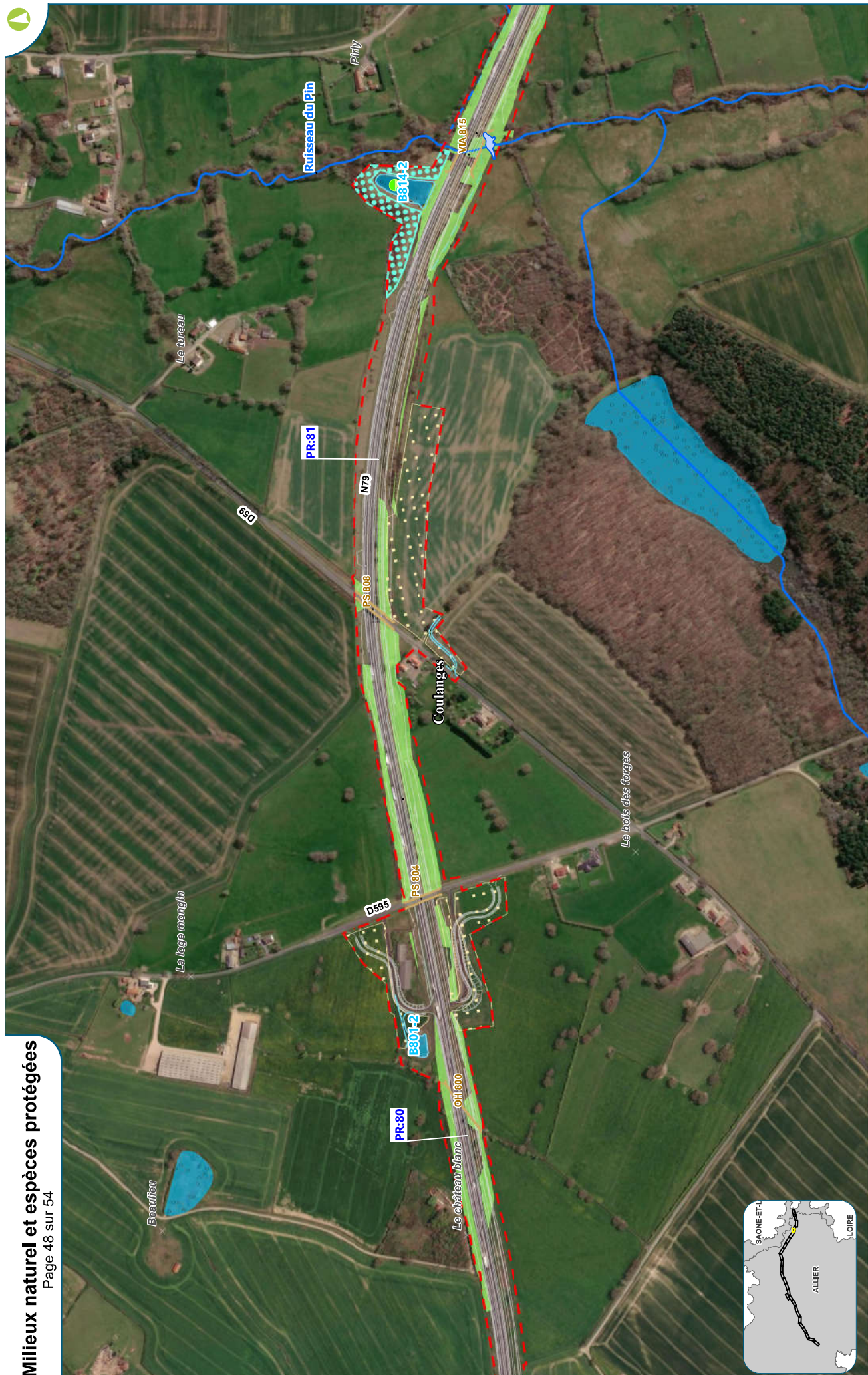
Date: 22/06/2020

Réalisation : Egis environnement

Fond de plan : World imagery ESRI

Milieux naturel et espèces protégées

Page 48 sur 54



MISE À 2X2 VOIES DE LA RN 79 (RCEA) ENTRE SAZERET ET DIGOIN

EXPLOITABLE À L'ÉCHELLE 1 / 5 000 ÉME
Echelle 1/ 5 000ème : Format A3

Date: 22/06/2020
Réalisation : Egis environnement
Fond de plan : World imagery ESRI





Milieux naturel et espèces protégées

Page 49 sur 54



Date: 22/06/2020
Réalisation : Egis environnement
Fond de plan : World Imagery ESRI

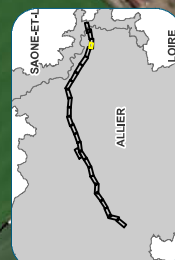
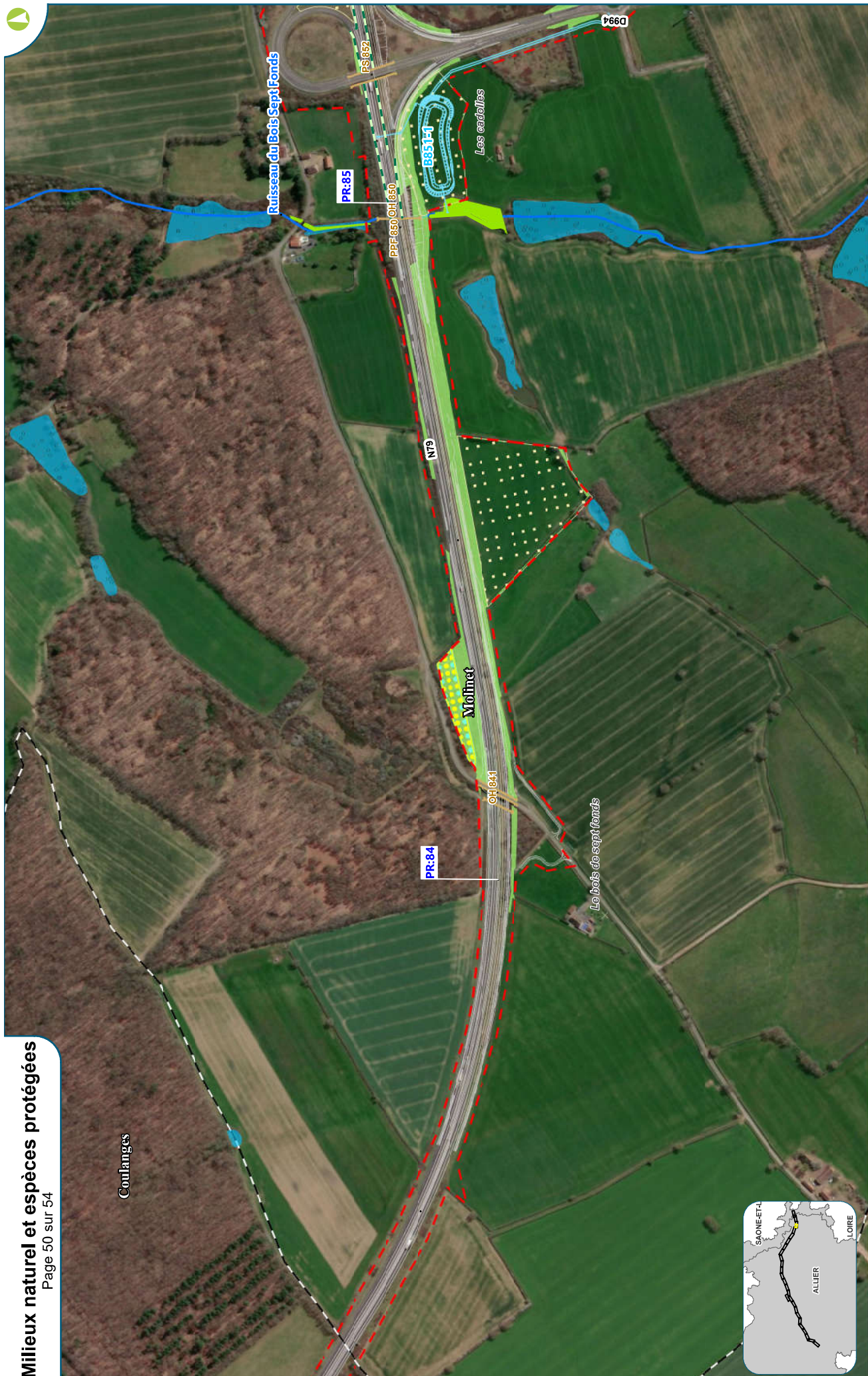
EXPLOITABLE À L'ÉCHELLE 1 / 5 000 ÈME

0 100 200 400 m

Echelle 1/ 5 000ème : Format A3

MISE À 2X2 VOIES DE LA RN 79 (RCEA) ENTRE SAZERET ET DIGOIN

Conlanges



MISE À 2X2 VOIES DE LA RN 79 (RCEA) ENTRE SAZERET ET DIGOIN

EXPLOITABLE À L'ÉCHELLE 1 / 5 000 ÈME
0 100 200 400 m
Echelle 1/5 000ème : Format A3

Date: 22/06/2020
Réalisation : Egis environnement
Fond de plan : World imagery ESRI



Milieux naturel et espèces protégées

Page 51 sur 54



MISE À 2X2 VOIES DE LA RN 79 (RCEA) ENTRE SAZERET ET DIGOIN

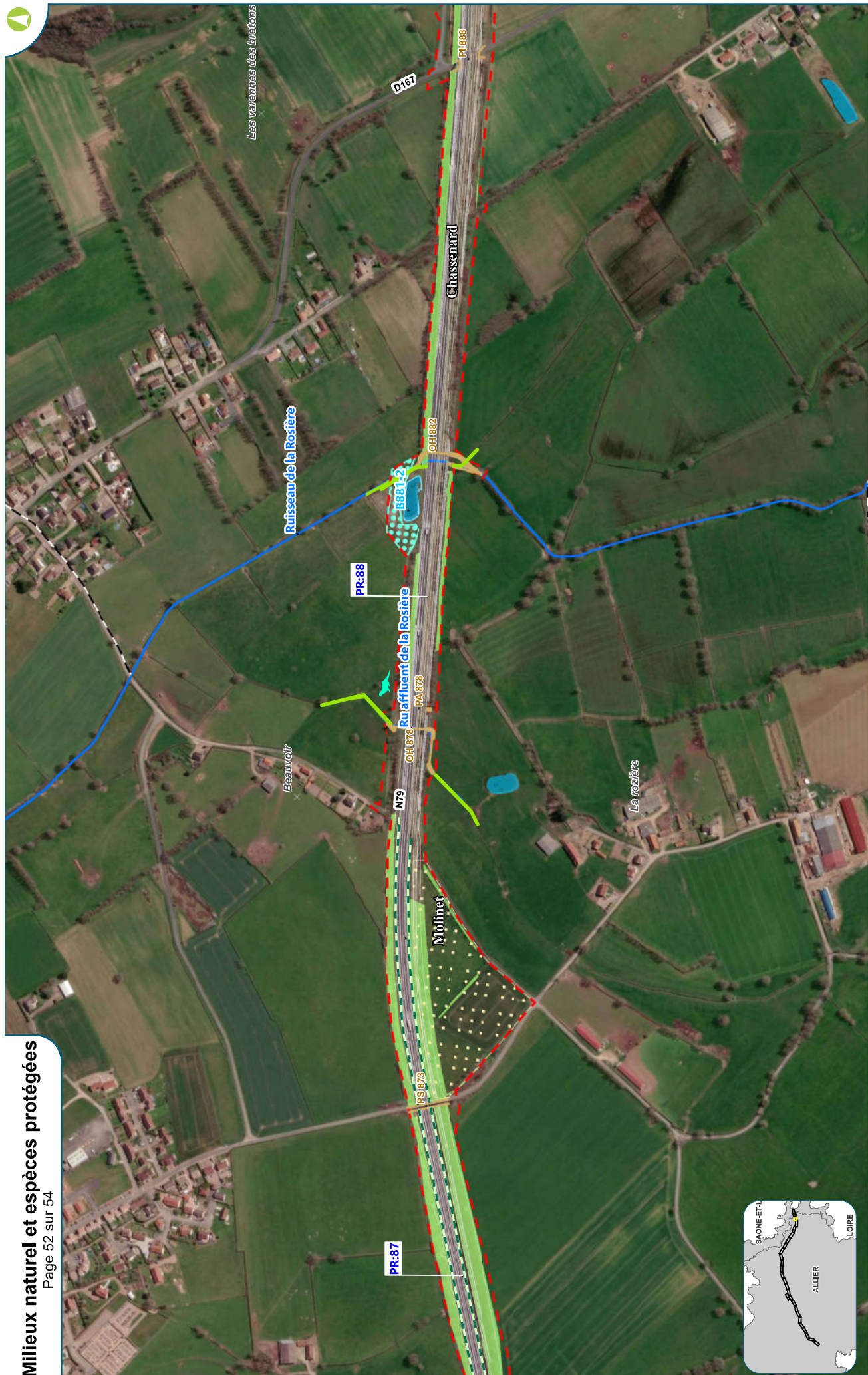
EXPLOITABLE À L'ÉCHELLE 1 / 5 000 ÈME

0 100 200 400 m

Echelle 1/5 000ème : Format A3

Date : 22/06/2020
Réalisation : Egis environnement
Fond de plan : World imagery ESRI





MISE À 2X2 VOIES DE LA RN 79 (RCEA) ENTRE SAZERET ET DIGOIN

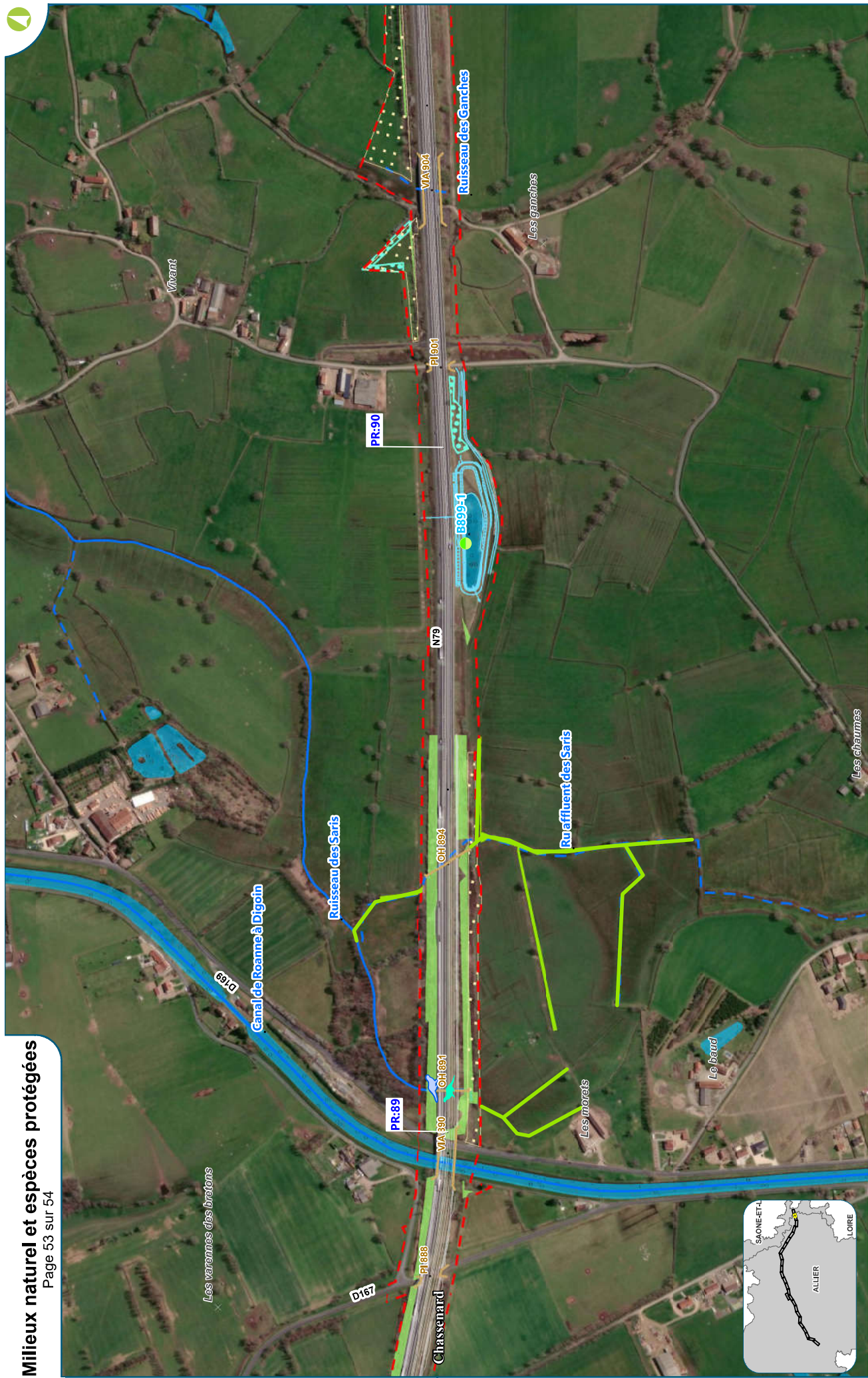
EXPLOITABLE À L'ÉCHELLE 1 / 5 000 ÉME

Date: 22/06/2020
Réalisation : Egis environnement
Fond de plan : World imagery ESRI



Milieux naturel et espèces protégées

Page 53 sur 54



MISE À 2X2 VOIES DE LA RN 79 (RCEA) ENTRE SAZERET ET DIGOIN

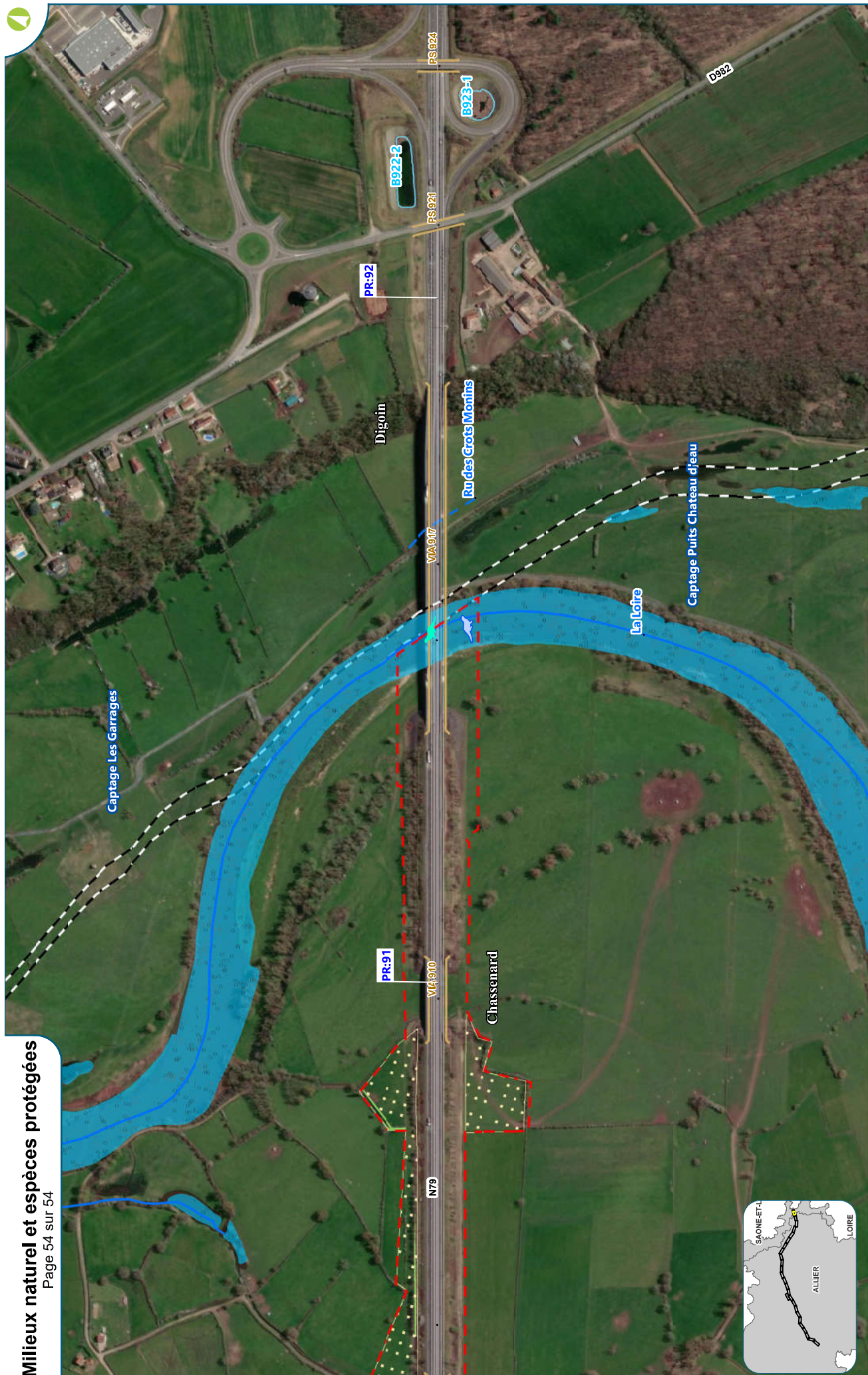


EXPLOITABLE À L'ÉCHELLE 1 / 5 000 ÈME
Echelle 1 / 5 000ème : Format A3

Date: 22/06/2020
Réalisation : Egis environnement
Fond de plan : World Imagery ESRI

Milieux naturel et espèces protégées

Page 54 sur 54



MISE À 2X2 VOIES DE LA RN 79 (RCEA) ENTRE SAZERET ET DIGOIN

EXPLOITABLE À L'ÉCHELLE 1 / 5 000 ÉME



Echelle 1 / 5 000ème : Format A3

Date: 22/06/2020

Réalisation : Egis environnement

Fond de plan : World Imagery ESRI