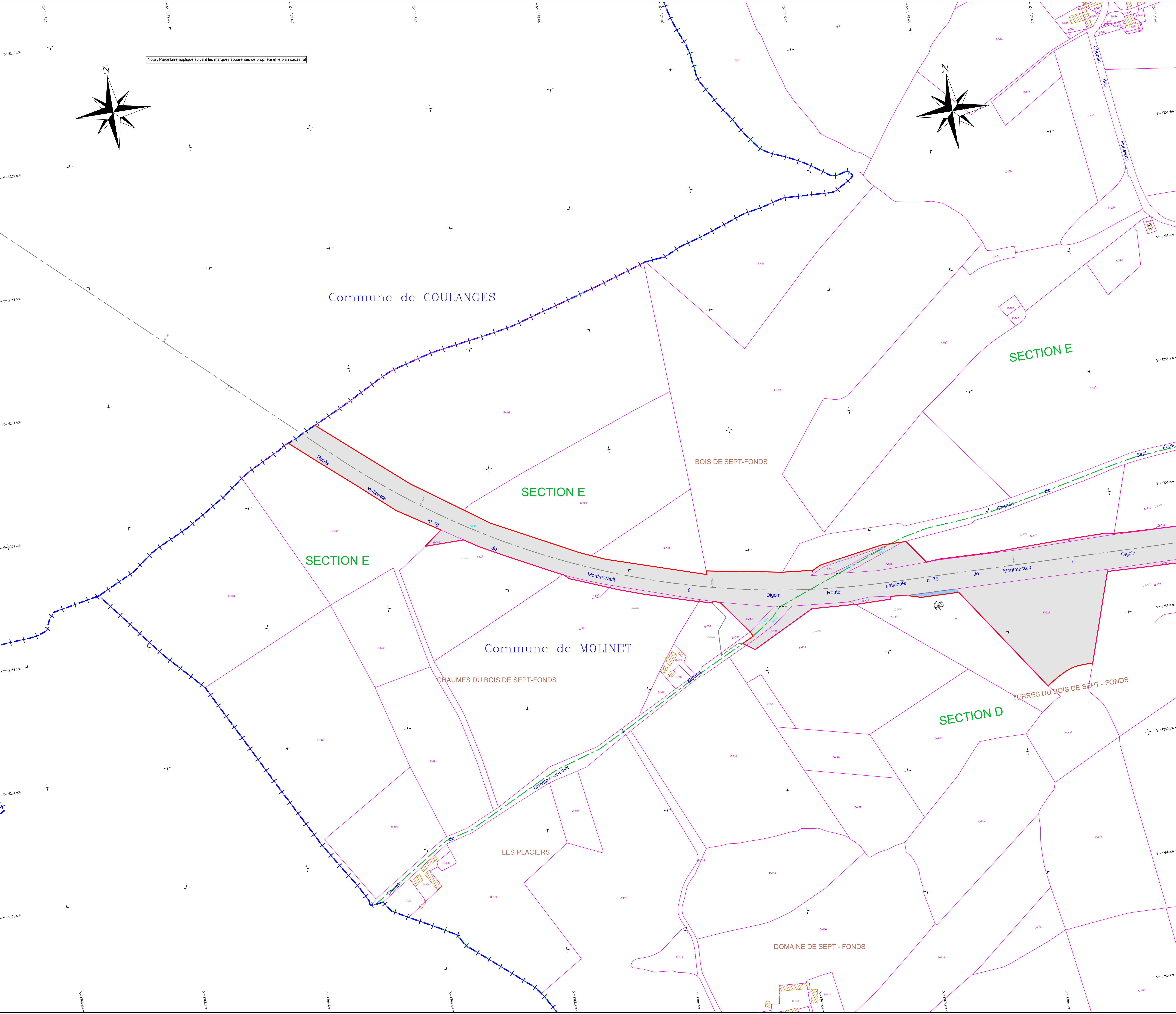
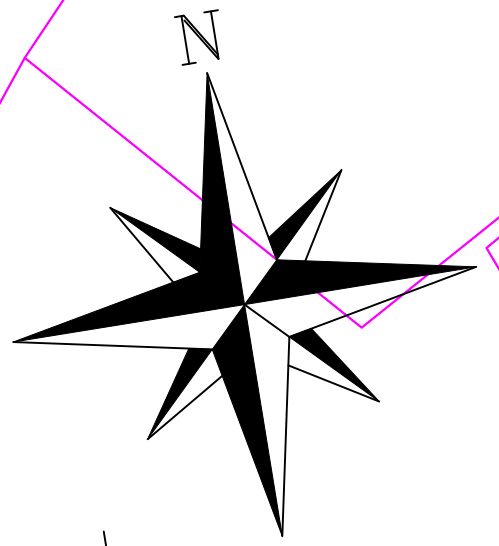



Nota : Parcellaire appliqué suivant les marques apparentes de propriété et le plan cadastral



**LEGENDE:**

- +---+---+ Limite de département
- +---+---+ Limite de commune
- +---+---+ Limite de section
- +---+---+ Limite de parcelle
- C-480 Référence cadastrale
- 450 Ancienne numérotation (parcelle mère 1ère enquête)
- Borne cadastrale
- /1000/500 Numéro de plan parcellaire
- Numéro de propriété
- +---+---+ Limite d'emprise mise à jour
- +---+---+ Limite d'emprise initiale (1ère enquête)
- Emprise initiale (1ère enquête)
- Emprise complémentaire (domaine privé)
- Emprise complémentaire (domaine public)
- +---+---+ Axe du tracé
- PR : (Point de repère)

La toponymie provient des données cadastrales ( nom des cours d'eau, voiries et lieux-dits , ... )

**ALIAÉ**

DEPARTEMENT DE L'ALLIER

DOSSIER D'ENQUÊTE PARCELLAIRE COMPLEMENTAIRE  
Autoroute A79 SAZERET - DIGOIN

COMMUNE DE MOLINET

PLANCHE 1/3

0	Réalisation du plan	14/10/2020	YLB	MAU
Indice	Nature des modifications	Date	Auteur	Vérifié par

ECHELLE: 1/2000ème	DATE: 14/10/2020	DOSSIER: NA1-19331	FICHER: NA1001_PARCELLAIRE_MOLINET.dwg
--------------------	------------------	--------------------	--

**Plan Parcellaire**

COORDONNEES LAMBERT CC46	<input checked="" type="checkbox"/>	NIVELLEMENT IGN 69	<input type="checkbox"/>
COORDONNEES INDEPENDANTES	<input type="checkbox"/>	NIVELLEMENT INDEPENDANT	<input type="checkbox"/>