



UNION EUROPÉENNE

FONDS EUROPÉEN AGRICOLE  
POUR LE DÉVELOPPEMENT RURAL



RÉPUBLIQUE  
FRANÇAISE

Liberté  
Égalité  
Fraternité

Direction départementale des territoires de  
l'Allier

Mesure agroenvironnementale et climatique (MAEC)

## Notice d'information du territoire « Zone de plaine »

Campagne 2022

Accueil du public à la DDT de l'Allier :

Du lundi au vendredi de 8h30 à 12h et de 13h30 à 17h

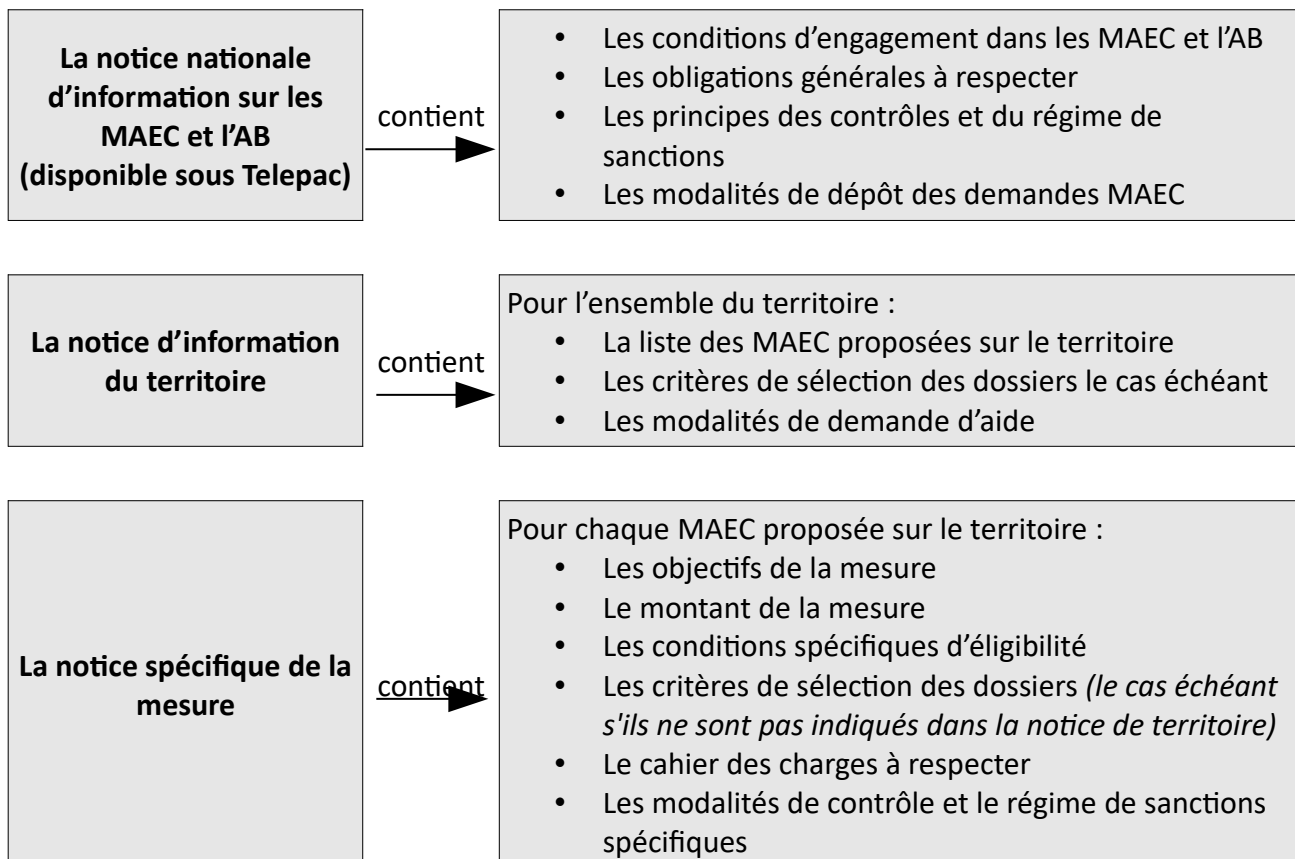
Coordonnées de la DDT :

Jérôme ROGUE / Elodie JARJOT

téléphone : 04 70 48 78 93 / 04 70 48 77 13

e mail : ddt-instruction-pac@allier.gouv.fr

Cette notice présente l'ensemble des mesures agroenvironnementales et climatiques (MAEC) proposées sur le territoire « Zone de plaine » au titre de la campagne PAC 2022. Elle complète la notice nationale d'information sur les mesures agroenvironnementales et climatiques (MAEC) et les aides à l'agriculture biologique 2015-2020, disponible sous Telepac.



Les bénéficiaires de MAEC doivent respecter, comme pour les autres aides, les exigences de la conditionnalité présentées et expliquées dans les différentes fiches conditionnalité qui sont à votre disposition sous Télépac.

**Lisez cette notice attentivement avant de remplir votre demande d'engagement en MAEC.**

Si vous souhaitez davantage de précisions contactez votre DDT

**1. PERIMETRE DU TERRITOIRE « Zone de plaine » (AU\_ALZ5)**

En ce qui concerne les mesures « systèmes », seules les exploitations dont 50 % au moins de la SAU est située sur un ou plusieurs territoires proposant la mesure en année 1 sont éligibles. Le cahier des charges de la mesure à respecter correspond à celle du territoire où l'exploitation a le plus de surfaces.

Le territoire « Zone de plaine » correspond à 84 communes du département (dont 6 seulement pour partie).



## 2. RESUME DU DIAGNOSTIC AGROENVIRONNEMENTAL DU TERRITOIRE

L'évolution des conditions économiques, réglementaires et du travail pousse certains agriculteurs à opter pour la culture à la place de l'élevage.

Cette tendance s'observe particulièrement dans le département de l'Allier, où les exploitations ont très largement une orientation élevage, mais où la surface en herbe diminue au profit des cultures (climat et relief permettant la conservation des prairies).

Ainsi, sur la zone de plaine il existe un risque important de disparition des prairies sur ce territoire.

Ce risque s'explique par :

- un renforcement des contraintes réglementaires entraînant une conversion des prairies en cultures
- Un potentiel agronomique hétérogène avec des sols plus ou moins profonds suivant les secteurs
- Une portion de sols mécanisables importante

Il existe donc un fort enjeu sur ce territoire pour pérenniser la présence d'exploitations à dominante élevage, sauvegarder les surfaces en herbe et ainsi préserver la durabilité et l'équilibre agro-écologique des prairies permanentes à flore diversifiée.

Il existe aussi sur ce territoire des enjeux forts en terme de protection de la qualité de l'eau (zone vulnérable, captages prioritaires) et en terme de protection de la biodiversité (Natura 2000).

La mesure maintien des systèmes herbagers et pastoraux participe ainsi :

- à la préservation de la qualité de l'eau par une gestion économe des intrants du fait de la nécessité de maintenir une flore diversifiée sur les prairies
- à la préservation de la biodiversité par le maintien d'une flore diversifiée, par le maintien des infrastructures écologiques, par l'atténuation du changement climatique par le stockage de carbone dans les sols et par la lutte contre l'érosion

## 3. LISTE DES MAEC PROPOSEES SUR LE TERRITOIRE

En 2022, il ne sera pas possible d'engager de nouveaux contrats de 5 ans pour ce territoire. Seuls des nouveaux contrats d'une durée d'un an seront proposés. Ces dispositions concernent les mesures listées dans le tableau ci-dessous :

| Type de couvert et/ ou habitat visé | Code de la mesure | Objectifs de la mesure              | Montant      | Financement            |
|-------------------------------------|-------------------|-------------------------------------|--------------|------------------------|
| Surface en herbe                    | AU_ALZ5_SHP1      | Mesure système herbager et pastoral | 80,74 € / ha | 75% FEADER<br>25% Etat |

Une notice spécifique à chacune de ces mesures, incluant le cahier des charges à respecter, est jointe à cette notice d'information du territoire « Zone de plaine ». Les conditions spécifiques à respecter dans le cadre d'un nouveau contrat d'un an sont mentionnées dans ces notices.

#### **4. MONTANTS D'ENGAGEMENT MINIMUM ET MAXIMUM**

Vous ne pouvez vous engager dans une ou plusieurs MAEC de ce territoire que si votre engagement représente, au total, un montant annuel supérieur ou égal à 300 euros. Si ce montant minimum n'est pas respecté lors de votre demande d'engagement, celle-ci sera irrecevable.

Par ailleurs, le montant de votre engagement est susceptible d'être plafonné selon les modalités d'intervention des différents financeurs :

- Les aides versées à une exploitation agricole autre qu'un groupement agricole d'exploitation en commun (GAEC) ne pourra dépasser le montant annuel de 10 000 € par bénéficiaire. En conséquence, aucun engagement qui conduirait à dépasser ce montant en première année d'engagement ne pourra être accepté.
- Pour les GAEC le montant maximum des aides défini ci-dessus est multiplié par le nombre d'associés remplissant les critères individuels d'éligibilité.
- Concernant les entités collectives, les aides versées par le MAA ne pourront dépasser le montant annuel de :
  - 20 000€ par entité collective pour un engagement dans une mesure système herbager pastoral.
  - 30 000€ par entité collective pour un engagement dans une mesure système herbager pastoral combinée à une ou plusieurs MAEC à enjeu localisés.

Pour les entités collectives, le montant maximum des aides défini ci-dessus est multiplié par le nombre d'unité pastorale de l'entité (se traduisant par des numéros de cheptels distincts, et une distance entre les sites de plus de 30km par voie routière).

Si ce montant maximum est dépassé, votre demande devra être modifiée.

#### **5. CRITERES DE SELECTION DES DOSSIERS**

Les critères de sélection permettent de prioriser les demandes d'aide au regard des capacités financières.

Un critère de sélection régional est mis en place sur la période de transition entre les deux programmations. Tous les dossiers seront soumis à la sélection suivante : les éléments devront être des éléments précédemment contractualisés et échus au 14/05/2020 ou 14/05/2021 ou 14/05/2022.

## 6. COMMENT REMPLIR LA DEMANDE D'ENGAGEMENT POUR UNE NOUVELLE MAEC ?

Pour vous engager en 2022 dans une MAEC, vous devez obligatoirement renseigner dans Telepac les écrans nécessaires, avant le 16 mai 2022 :

- cocher la case correspondant aux MAEC 2015-2020 dans l'écran demande d'aides ;
- dessiner les éléments graphiques pour lesquels une aide est demandée (mesures surfaciques, linéaires ou ponctuelles) selon les instructions figurant dans la notice explicative de la télédéclaration des MAEC, en précisant le code de la mesure demandée ;
- déclarer les effectifs animaux autres que bovins dans l'écran correspondant sur Telepac, afin que la DDT soit en mesure de calculer le chargement ou les effectifs animaux de votre exploitation ;

### 6.1 Le registre parcellaire graphique

Pour déclarer des **éléments surfaciques** engagés dans une MAEC (maintien de systèmes herbagers et pastoraux), vous devez dessiner, sur l'exemplaire du RPG que vous renverrez à la DDT, les surfaces que vous souhaitez engager dans chacune des MAEC proposées. Chaque élément surfacique engagé doit correspondre à une parcelle numérotée. Pour de plus amples indications, reportez-vous à la notice nationale d'information sur les MAEC et l'agriculture biologique 2015-2020.



### 6.2 Le formulaire « Registre Parcellaire Graphique - Descriptif des parcelles »

Ce formulaire doit être rempli pour déclarer les éléments surfaciques engagés en MAEC.

|   |               |                    |                       |            |            |                    |
|---|---------------|--------------------|-----------------------|------------|------------|--------------------|
| Indiquer le numéro de l'ilot où se situera l'engagement MAEC  | Numéro d'ilot | Numéro de parcelle | MAEC / AGROFORESTERIE |            |            |                    |
|   |               |                    | MAEC 1 (4)            | MAEC 2 (4) | MAEC 3 (4) | Agroforesterie (5) |
| Reporter le numéro de la parcelle renseignée sur le RPG correspondant exactement à l'élément engagé |               |                    |                       |            |            |                    |

Le code de la MAEC, pour chaque élément surfacique engagé dans une MAEC, est le code indiqué au paragraphe 3 de ce document pour chaque mesure proposée. Ce code est par ailleurs repris dans les fiches spécifiques à chacune de ces mesures.

**ATTENTION : pour identifier les « surfaces cibles » de la mesure SHP, ce code est légèrement différent du code mesure. Se reporter à la notice d'aide ci-joint.**

### 6.3 Le formulaire « Registre parcellaire - Descriptif des éléments MAEC linéaires et ponctuels »

Ce formulaire doit être rempli pour chaque élément linéaire ou ponctuel que vous souhaitez engager en MAEC et que vous avez localisé sur le feuillet RPG. Pour de plus amples indications, reportez-vous à la notice nationale d'information sur les MAEC et l'agriculture biologique 2015-2020.

## **6.4 Le formulaire « Demande d'aides (Premier pilier – ICHN - MAEC - BIO – Assurance récolte) »**

Vous devez cocher, à la rubrique « ICHN – MAEC –BIO », la case Mesure agroenvironnementale et climatique, et déclarer en cochant la case correspondante :

- « m'engager dans une MAEC de la programmation 2015-2020 ».

## **6.5 Le formulaire « Déclaration des effectifs animaux »**

Vous devez remplir le formulaire « déclaration des effectifs animaux » pour renseigner les animaux de votre exploitation autres que bovins, afin que la DDT soit en mesure de calculer le chargement ou les effectifs animaux de votre exploitation.

## **7. CONTACTS**

Chambre d'agriculture de l'Allier : 04 70 48 42 42



UNION EUROPÉENNE

FONDS EUROPÉEN AGRICOLE  
POUR LE DÉVELOPPEMENT RURAL



Direction départementale des territoires de  
l'Allier

Mesure agroenvironnementale et climatique (MAEC)

## **Notice spécifique de la mesure « Mesure système herbager et pastoral » « AU\_ALZ5\_SHP1 »**

### **du territoire de « zone de plaine »**

Campagne 2022

#### **1. OBJECTIFS DE LA MESURE**

---

La mesure « AU\_ALZ5\_SHP1 » est composée de l'engagement unitaire SHP1 au niveau de risque 2.

Cette mesure de maintien de pratiques vise à préserver la durabilité et l'équilibre agro-écologique des prairies permanentes à flore diversifiée et de certaines surfaces pastorales, dénommées « surfaces cibles » (SC).

Le maintien de ces surfaces cibles au sein des prairies et pâturages permanents de l'exploitation est privilégié sur le territoire, car elles participent plus particulièrement à :

- la préservation de la qualité de l'eau par une gestion économe en intrants,
- la préservation de la biodiversité en tant que milieu favorable à celle-ci ,
- l'atténuation du changement climatique par le stockage de carbone dans les sols,
- la lutte contre l'érosion des sols et à la protection des forêts méditerranéennes contre les incendies (espaces pare-feux).

Cette mesure s'adresse aux exploitants qui valorisent déjà de telles surfaces dans la mesure, où il existe localement un risque avéré de disparition de ces pratiques (par abandon et/ou intensification).

#### **2. MONTANT DE LA MESURE**

---

En contrepartie du respect de l'ensemble des points du cahier des charges de la mesure, **une aide de 80,74 € par hectare engagé** vous sera versée annuellement pendant la durée de l'engagement.



Votre engagement est susceptible d'être plafonné selon les modalités définies par les cofinanceurs nationaux. Pour les crédits du ministère de l'Agriculture, le montant d'aide maximum par bénéficiaire est indiqué par arrêté préfectoral. Les plafonds sont précisés, le cas échéant, dans la notice territoire.

### **3. CONDITIONS SPECIFIQUES D'ELIGIBILITE A LA MESURE**

---

Le respect des critères suivants conditionne l'éligibilité à la mesure. Ces conditions d'éligibilité **doivent être respectées durant toute la durée de l'engagement. Leur non-respect entraîne le remboursement de l'annuité versée.**

#### **3.1 Conditions relatives au demandeur ou à l'exploitation**

En plus des conditions d'éligibilité générales aux différentes MAEC, rappelées dans la notice nationale d'information sur les MAEC et l'agriculture biologique 2015-2020 disponible sous Telepac, vous devez respecter les conditions spécifiques à la mesure « AU\_ALZ5\_SHP1 » :

- Votre exploitation est éligible à cette MAEC dans la mesure où au moins la moitié de votre surface agricole utile (SAU définie au point 6) est incluse dans un (ou plusieurs) territoire(s) sur lequel un projet agroenvironnemental et climatique qui propose la présente MAEC est accepté.

Ce taux est calculé sur la base des surfaces présentes dans votre déclaration PAC.

- Vous devez maintenir l'activité d'élevage pendant la durée de l'engagement en détenant au moins 10 (ou 5 UGB dans le cas des élevages exclusivement petits ruminants) UGB herbivores.

Le nombre d'UGB est calculé selon les modalités définies au point 6.

- Vous devez pendant la durée de l'engagement avoir plus de 65,5 % de surfaces en herbe dans votre SAU. Ce taux est calculé sur la base des surfaces présentes dans votre déclaration PAC, selon les définitions et les modalités expliquées au point 6.

Pour le calcul spécifique de ce ratio, les surfaces gérées dans un cadre collectif et utilisées par l'exploitation sont prises en compte au prorata de leur usage.

#### **3.2 Conditions relatives aux éléments engagés**

L'ensemble des prairies et pâturages permanents que vous exploitez à titre individuel, sont éligibles à cette MAEC.

Les surfaces en prairies et pâturages permanents correspondent aux surfaces qui dans votre dossier PAC relèvent de la catégorie de surface agricole « prairies ou pâturages permanents » (PP) à l'exception du code culture J6P (jachère de 6 ans ou plus) et qui sont rendues admissibles par la méthode du prorata.

### **4. CRITERES DE SELECTION DES DOSSIERS**

---

Tous les dossiers seront soumis à la sélection suivante : les éléments devront être des éléments précédemment contractualisés et échus au 14/05/2020 ou 14/05/2021 ou 14/05/2022.



## 5. LE CAHIER DES CHARGES DE LA MESURE ET LE REGIME DE CONTROLE ET DE SANCTIONS

L'ensemble de vos obligations doit être respecté dès le 15 mai 2022, sauf dispositions contraires dans le cahier des charges (Cf. ci-après).

Les documents relatifs à votre demande d'engagement et au respect de vos obligations doivent être conservés sur votre exploitation pendant toute la durée de votre engagement et pendant les quatre années suivantes.

Les différentes obligations du cahier des charges de la mesure « AU\_ALZ5\_SHP1 » sont décrites dans le tableau ci-dessous.

**ATTENTION** : si l'une de ces obligations n'est pas respectée, les conséquences de ce non-respect peuvent porter sur la seule année considérée (anomalie réversible), **ou bien sur l'ensemble de l'engagement (anomalie définitive) - une seule année dans le cadre de ce contrat d'un an. Dans ce cas, les demandes de versements de l'aide réglementairement exigibles peuvent atteindre des sommes importantes.** Par ailleurs, le régime de sanction est adapté selon l'importance de l'obligation (principale ou secondaire) et selon l'étendue de l'anomalie (à seuil ou totale).  
*Reportez-vous à la notice nationale d'information sur les MAEC et l'agriculture biologique 2015-2020 pour plus d'informations sur le fonctionnement du régime de sanctions.*

| Obligations du cahier des charges<br>à respecter en contrepartie du paiement de l'aide                                       | Contrôles   |                  | Sanctions               |                          |   |
|--|---|------------------|-------------------------|--------------------------|---|
|  | Modalités de contrôle                               | Pièces à fournir | Caractère de l'anomalie | Gravité                  |   |
|  |   |                  |                         | Importance de l'anomalie | Etendue de l'anomalie   |
| Respect annuel d'une part de surface en herbe dans la SAU de 75 % minimum <sup>1</sup>                                       | Administratif<br><br>Sur place : visuel et mesurage | Néant            | Réversible              | Principale               | A seuils : en fonction de l'écart (par tranche de 1,5 points) par rapport au taux d'herbe prévu |
| Respect annuel d'un taux de surfaces cibles (définies au point 6) dans la surface en herbe de l'exploitation de 30 % minimum | Administratif<br><br>Sur place : visuel et mesurage | Néant            | Réversible              | Principale               | A seuils : en fonction de l'écart (par tranche de 1,5 points) par rapport au taux de SC prévu   |

<sup>1</sup>Les surfaces gérées dans un cadre collectif et utilisées par l'exploitation sont prises en compte pour le calcul spécifique de ce ratio au prorata de leur usage.

| Obligations du cahier des charges<br>à respecter en contrepartie du paiement de l'aide  | Contrôles  |  | Sanctions   |                          |   |
|---|--|--|---|--------------------------|---|
|   | Modalités de contrôle  | Pièces à fournir                                 | Caractère de l'anomalie   | Gravité                  |   |
|   |  |  |   | Importance de l'anomalie | Etendue de l'anomalie   |
| Respect d'un taux de chargement moyen annuel à l'exploitation de 1,4 UGB/ha maximum   | Administratif<br><br>Sur place : mesurage, documentaire et comptage des animaux en cas d'incohérence | Registre d'élevage                               | Réversible  | Principale               | A seuil : en fonction de l'écart (par tranche de 5% de dépassement) par rapport au chargement prévu |
| Maintien de l'ensemble des surfaces de l'exploitation relevant de la catégorie de culture « prairies ou pâturages permanents », hors aléas prédéfinis dans le respect de la réglementation. La destruction notamment par le labour ou à l'occasion de travaux lourds est interdit. Le renouvellement par travail superficiel du sol n'est pas autorisé l'année de l'engagement. | Administratif<br><br>Sur place : visuel et mesurage  | Néant  | Réversible<br><br>Définitif lorsqu'il s'agit de surfaces cibles | Principale               | Totale  |
| Absence de traitement phytosanitaire sauf traitement localisé tel que défini au point 6, sur les surfaces relevant de la catégorie de culture « prairies ou pâturages permanents »  | Sur place : visuel   | <u>Cahier d'enregistrement des interventions</u> | Réversible  | Principale               | Totale  |
| Respect des indicateurs de résultats sur les surfaces cibles, tels que définis au point 6.  | Sur place : visuel   | Néant  | Réversible  | Principale               | Totale  |
| Utilisation annuelle minimale des surfaces cibles par pâturage ou fauche  | Sur place : documentaire   | Cahier d'enregistrement des interventions        | Réversible  | Principale               | Totale  |

| Obligations du cahier des charges<br>à respecter en contrepartie du paiement de l'aide             | Contrôles                   |   | Sanctions  |   |                       |
|--|-----------------------------|---|--|---|-----------------------|
|  | Modalités de contrôle       | Pièces à fournir                          | Caractère de l'anomalie  | Gravité   |                       |
|  |                             |   |  | Importance de l'anomalie  | Etendue de l'anomalie |
| Enregistrement des interventions sur les surfaces cibles selon le modèle tel que défini au point 6 | Sur place :<br>documentaire | Cahier d'enregistrement des interventions | Réversible aux premier et deuxième constats.<br>Définitif au troisième constat | Secondaire (si le défaut d'enregistrement ne permet pas de vérifier une des autres obligations, cette dernière sera considérée en anomalie) | Totale                |

Conformément à la réglementation européenne, en cas de modification des normes et exigences ou obligations réglementaires, ou pour permettre l'adaptation au cadre réglementaire de la période de programmation suivante, une clause de révision pourra être appliquée.

## **6. DEFINITION ET AUTRES INFORMATIONS UTILES**

- **Calcul du taux de chargement moyen à l'exploitation** : il s'agit du rapport entre (i) les animaux herbivores de l'exploitation et (ii) la Surface Fourragère Principale (SFP) définie ci-après.

Pour le calcul du taux de chargement, ce sont les surfaces corrigées par la méthode du prorata qui sont utilisées.

- **Les animaux pris en compte pour le chargement et le critère d'éligibilité relatif à la présence d'herbivores appartiennent aux catégories suivantes :**

| Catégorie d'animaux | Animaux pris en compte   | Conversion en UGB   |
|---------------------|--|---|
| BOVINS              | Nombre d'UGB moyennes présentes sur l'exploitation durant la campagne précédente (entre le 17 mai 2021 et le 16 mai 2022). Ce nombre est celui figurant en base de donnée nationale d'identification (BDNI). | 1 bovin de moins de 6 mois = 0,4 UGB<br>1 bovin de 6 mois à 2 ans = 0,6 UGB<br>1 bovin de plus de 2 ans ou vache ayant vêlé = 1 UGB |
| OVINS               | Nombre d'ovins de plus de 1 an ou de brebis ayant mis bas  | 1 ovin âgé de plus de 1 an ou une brebis ayant déjà mis bas = 0,15 UGB  |
| CAPRINS             | Nombre de chèvres mères ou caprins de plus d'un an   | 1 caprin âgé de plus de 1 an ou une chèvre ayant déjà mis bas = 0,15 UGB  |

|                 |   |   |
|-----------------|---|---|
| EQUIDES         | Nombre d'équidés âgés de plus de 6 mois, identifiés selon la réglementation en vigueur et non-déclarés à l'entraînement au sens des codes des courses | 1 équidé de plus de 6 mois<br>= 1 UGB           |
| LAMAS           | Nombre de lamas (mâles et femelles) âgés de plus de 2 ans   | 1 lama âgé de plus 2 ans<br>= 0,45 UGB          |
| ALPAGAS         | Nombre d'alpagas (mâles et femelles) âgés de plus de 2 ans  | 1 alpaga âgé de plus de 2 ans<br>= 0,30 UGB     |
| CERFS ET BICHES | Nombre de cerfs et biches âgés de plus de 2 ans   | 1 cerf ou biche âgé de plus de 2 ans = 0,33 UGB |
| DAIMS ET DAINES | Nombre de daims et daines âgés de plus de 2 ans   | 1 daim ou daine âgé de plus de 2 ans = 0,17 UGB |

Pour les herbivores autres que bovins, les animaux doivent être présents sur l'exploitation pendant une durée de 30 jours consécutifs, incluant le 31 mars de l'année en cours. Le nombre correspondant doit être déclaré sur le formulaire de déclaration des effectifs animaux du dossier PAC.

- **La Surface Agricole Utile (SAU)** de l'exploitation comprend toutes les surfaces admissibles au titre du 1er pilier et les surfaces temporairement non exploitées (SNE) du dossier PAC.
- **La surface fourragère principale (SFP)** comprend le maïs ensilage (MIE), les surfaces herbacées temporaires, les prairies et pâturages permanents corrigées par la méthode du prorata, les légumineuses fourragères, les fourrages et les surfaces correspondant aux autres éléments topographiques si ceux-ci sont admissibles.  
Ne sont pas considérées comme des surfaces fourragères :
  - les surfaces dont le fourrage est destiné à la transformation en granulé (par exemple : luzerne ou maïs déshydraté) ;
  - les surfaces dont seuls les grains sont conservés par voie humide.
- **Les surfaces en herbe** comprennent les prairies et pâturages permanents, les surfaces herbacées temporaires, et les surfaces correspondant aux autres éléments topographiques si ceux-ci sont admissibles.
- **Les surfaces cibles** correspondent à certaines surfaces qui présentent un intérêt agro-écologique et qui dans votre dossier PAC relèvent de la catégorie de culture « prairies ou pâturages permanents », il s'agit :
  - des prairies permanentes à flore diversifiée
  - de certaines surfaces pastorales

#### ATTENTION :

- Pour chacune de vos surfaces cibles, vous devez déclarer spécifiquement sur votre RPG cette parcelle en cochant la case « surface cible » sous Télépac.
- Cette coche est obligatoire pour toutes vos surfaces cibles, même celles non engagées dans la MAEC (du fait de l'application d'un plafond), afin de vérifier l'atteinte du taux de surfaces cibles.
- Toutes les parcelles déclarées en surfaces cibles doivent être maintenues durant votre engagement.

- **Les traitements localisés autorisés** correspondent à ceux visant à lutter contre les chardons, les rumex et les plantes envahissantes conformément à l'arrêté préfectoral de lutte contre les plantes envahissantes et à l'arrêté du 12 septembre 2006, relatif à la mise sur le marché et à l'utilisation des produits visés à l'article L.253-1 du code rural.
- **Les indicateurs de résultats** que vous devez respecter **sur les surfaces cibles relevant du code culture « prairies permanentes »** sont les suivants : vous devez vérifier la présence d'un minimum 4 plantes indicatrices de l'équilibre agroécologique sur les 20 catégories de la liste locale (cf. Annexe) à partir du guide d'identification qui est annexé à la présente notice.  
Ces plantes doivent se retrouver sur chaque tiers de parcelle. Il n'est pas nécessaire de retrouver dans chaque tiers les mêmes plantes. La méthode de contrôle est explicitée en annexe.
- La tenue du **cahier d'enregistrement des interventions** constitue une pièce indispensable du contrôle. Aussi, **l'absence ou la non-tenue** de ce cahier le jour du contrôle se traduira par l'application du régime de sanctions, qui peut aller **jusqu'au remboursement total de l'aide, même si ce cahier ne doit comporter que des valeurs nulles.**

Il comprendra au minimum, pour chacune des parcelles engagées :

- Identification de la surface cible, conformément aux informations du registre parcellaire graphique (RPG) et du descriptif des parcelles ;
- Fauche ou broyage : date(s), matériel utilisé, modalités (notamment si fauche centrifuge) ;
- Pâturage : dates d'entrées et de sorties par parcelle, nombre d'animaux et 'd'UGB correspondantes ;
- Fertilisation des surface : date, produit, quantités
- Traitements phytosanitaires : date, produit, quantités (0, hors traitements localisés)

*Valeur locale :*

*tauxSC (taux de surface cible) : 30*

## Annexe précisant les indicateurs de résultat :

Les surfaces pastorales sont des milieux semi-naturels et hétérogènes par nature (hétérogénéité de climat, de relief et de végétation), non intensifiables. Sur ces milieux, les indicateurs relatifs à la diversité floristique ne sont pas les plus pertinents pour témoigner de la préservation de l'équilibre agro-écologique de ces surfaces par la conduite pastorale. La diversité floristique observée dépend en effet plus de l'écosystème considéré que des pratiques mises en œuvre.

Les indicateurs de résultats ici proposés, spécifiques à ces surfaces permettent de s'assurer :

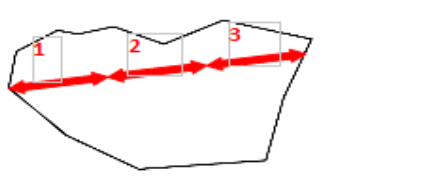
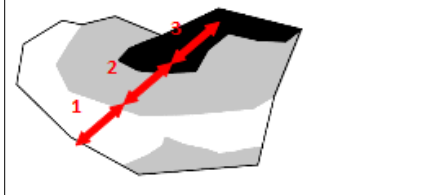
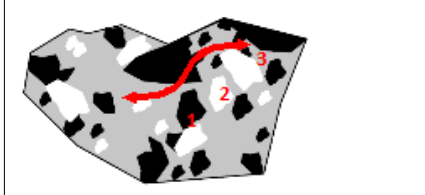
- que celles-ci sont effectivement pâturées et valorisées pour l'alimentation du troupeau dans le respect de leur équilibre agro-écologique, c'est-à-dire que le niveau de prélèvement de la ressource (herbacée ou ligneuse) permet à la fois de préserver son potentiel de renouvellement (sur le plan qualitatif et quantitatif) et l'accessibilité du milieu.

- que la gestion pastorale n'engendre pas de dérive qui est caractérisée par une dégradation de la végétation.

Ces indicateurs de résultats s'appuient en grande partie sur les travaux du CERPAM.

### Méthode de contrôle sur les prairies permanentes :

Vérification, selon la diagonale la plus longue, de l'état des surfaces sur chaque tiers à partir des indicateurs de résultats. Cette méthode d'inspection permet d'exclure les bords de champ, plus riches en biodiversité et de tenir compte de l'hétérogénéité des parcelles :

|   |  |   |
|---|--|---|
| <input type="checkbox"/> 1 <sup>er</sup> cas : la végétation est homogène             | <input type="checkbox"/> 2 <sup>ème</sup> cas : la végétation est hétérogène et répartie selon un gradient                   | <input type="checkbox"/> 3 <sup>ème</sup> cas : la végétation est hétérogène formant une mosaïque                           |
| Réalisation des observations sur chaque tiers le long de la diagonale la plus longue. | Réalisation des observations sur chaque tiers le long d'une diagonale de façon à rendre compte de chaque type de végétation. | Réalisation des observations en trois tiers le long d'un cheminement de façon à rendre compte de chaque type de végétation. |
|    |    |                                        |

Liste des plantes indicatrices du bon équilibre agro-écologique d'une parcelle sur les prairies permanentes : (cf guide d'identification):

| N°                       | Nom usuel des plantes de la catégorie | Nom scientifique des plantes de la catégorie | Fréquence |
|--------------------------|---------------------------------------|--|-----------|
| <b>Fréquence forte</b>   |                                       |  |           |
| 1                        | Petites Oseilles                      | <i>Rumex acetosa</i>                         | Forte     |
|                          |                                       | <i>Rumex acetosella</i>                      | Forte     |
| 2                        | Trèfles                               | <i>Trifolium sp.</i>                         | Forte     |
| <b>Fréquence moyenne</b> |                                       |  |           |
| 3                        | Grande Marguerite                     | <i>Leucanthemum vulgare</i>                  | Moyenne   |
| 4                        | Centaurées ou Sératules               | <i>Centaurea sp.</i>                         | Moyenne   |
|                          |                                       | <i>Serratula tinctoria</i>                   | Moyenne   |
| 5                        | Gesses, Vesces ou Luzernes sauvages   | <i>Lathyrus sp.</i>                          | Moyenne   |
|                          |                                       | <i>Vicia sp.</i>                             | Moyenne   |
|                          |                                       | <i>Medicago lupulina, falcata, minima</i>    | Moyenne   |
| 6                        | Laïches, Luzules, Joncs ou Scirpes    | <i>Carex sp.</i>                             | Moyenne   |
|                          |                                       | <i>Juncus sp.</i>                            | Moyenne   |
|                          |                                       | <i>Scirpus sp.</i>                           | Moyenne   |
|                          |                                       | <i>Luzula sp.</i>                            | Moyenne   |
| <b>Fréquence faible</b>  |                                       |  |           |
| 7                        | Silènes                               | <i>Lychnis flas-cuculi</i>                   | Faible    |
|                          |                                       | <i>Silene sp.</i>                            | Faible    |
| 8                        | Menthes ou Reine des prés             | <i>Mentha sp.</i>                            | Faible    |
|                          |                                       | <i>Filipendula ulmaria</i>                   | Faible    |
| 9                        | Raiïonces                             | <i>Phyteuma orbiculare, spicatum</i>         | Faible    |
| 10                       | Pimprenelle ou Sanguisorbe            | <i>Sanguisorba minor, officinalis</i>        | Faible    |
| 11                       | Campanules                            | <i>Campanula sp.</i>                         | Faible    |
| 12                       | Knauties, Scabieuses ou Succises      | <i>Knautia sp.</i>                           | Forte     |
|                          |                                       | <i>Scabiosa sp.</i>                          | Forte     |
|                          |                                       | <i>Succisa pretense</i>                      | Forte     |
| 13                       | Salsifis ou Scorsonères               | <i>Tragopogon sp.</i>                        | Forte     |
|                          |                                       | <i>Scorzonera humilis</i>                    | Forte     |
| 14                       | Rhinanthes                            | <i>Rhinanthus sp.</i>                        | Forte     |
| 15                       | Sauges                                | <i>Salvia sp.</i>                            | Moyenne   |
| 16                       | Thyms et origans                      | <i>Thymus sp.</i>                            | Forte     |
|                          |                                       | <i>Origanum vulgare</i>                      | Forte     |
| 17                       | Polygales                             | <i>Polygala vulgaris</i>                     | Moyenne   |
| 18                       | Genêts gazonnants                     | <i>Genista sp.</i>                           | Moyenne   |
| 19                       | Astragales, Hippocrépis ou Coronilles | <i>Astragalus sp.</i>                        | Moyenne   |
|                          |                                       | <i>Hippocrepis comosa</i>                    | Moyenne   |
|                          |                                       | <i>Coronilla sp.</i>                         | Faible    |
| 20                       | Hélianthèmes ou Fumanas               | <i>Helianthemum sp.</i>                      | Forte     |
|                          |                                       | <i>Fumana sp.</i>                            | Faible    |