

**Zone 1**  
**ALEA FAIBLE**

Lame d'eau inférieure à 1 mètre  
sans vitesse marquée



**Zone 2**  
**ALEA MOYEN**

Lame d'eau entre 1 et 2 mètres  
avec vitesse nulle ou faible ou  
Lame d'eau de moins de 1 mètre  
mais avec vitesse moyenne à forte



**Zone 3**  
**ALEA FORT**

Profondeur de submersion  
supérieure à 2 mètres  
avec vitesse nulle ou faible ou  
Profondeur inférieure à 2 mètres  
mais avec vitesse moyenne à forte



**Zone 4**

Champ d'expansion  
des crues

Commune de NASSIGNY

PLAN DE PREVENTION DES RISQUES  
INONDATION





25 JUIL. 2000  
VU Pour être annexé à mon arrêté en date  
Monsieur Le Préfet  
Monsieur le Maire  
Monsieur le Chef de Bureau  
Monsieur le Directeur Général  
MICHEL AUBOUIN

ZONAGE

Echelle : 1/5 000

Pour Copie Conforme  
Le Chef de Bureau  
J. STIENE

Légende :

-  Zone 1  
ALEA FAIBLE  
Lame d'eau inférieure à 1 mètre  
sans vitesse marquée
-  Zone 2  
ALEA MOYEN  
Lame d'eau entre 1 et 2 mètres  
avec vitesse nulle ou faible ou  
Lame d'eau de moins de 1 mètre  
mais avec vitesse moyenne à forte
-  Zone 3  
ALEA FORT  
Profondeur de submersion  
supérieure à 2 mètres  
avec vitesse nulle ou faible ou  
Profondeur inférieure à 2 mètres  
mais avec vitesse moyenne à forte
-  Zone 4  
Champ d'expansion  
des crues



Arrêté préfectoral n°  
du :

